自：丸亀市金倉町字川西568番8地先

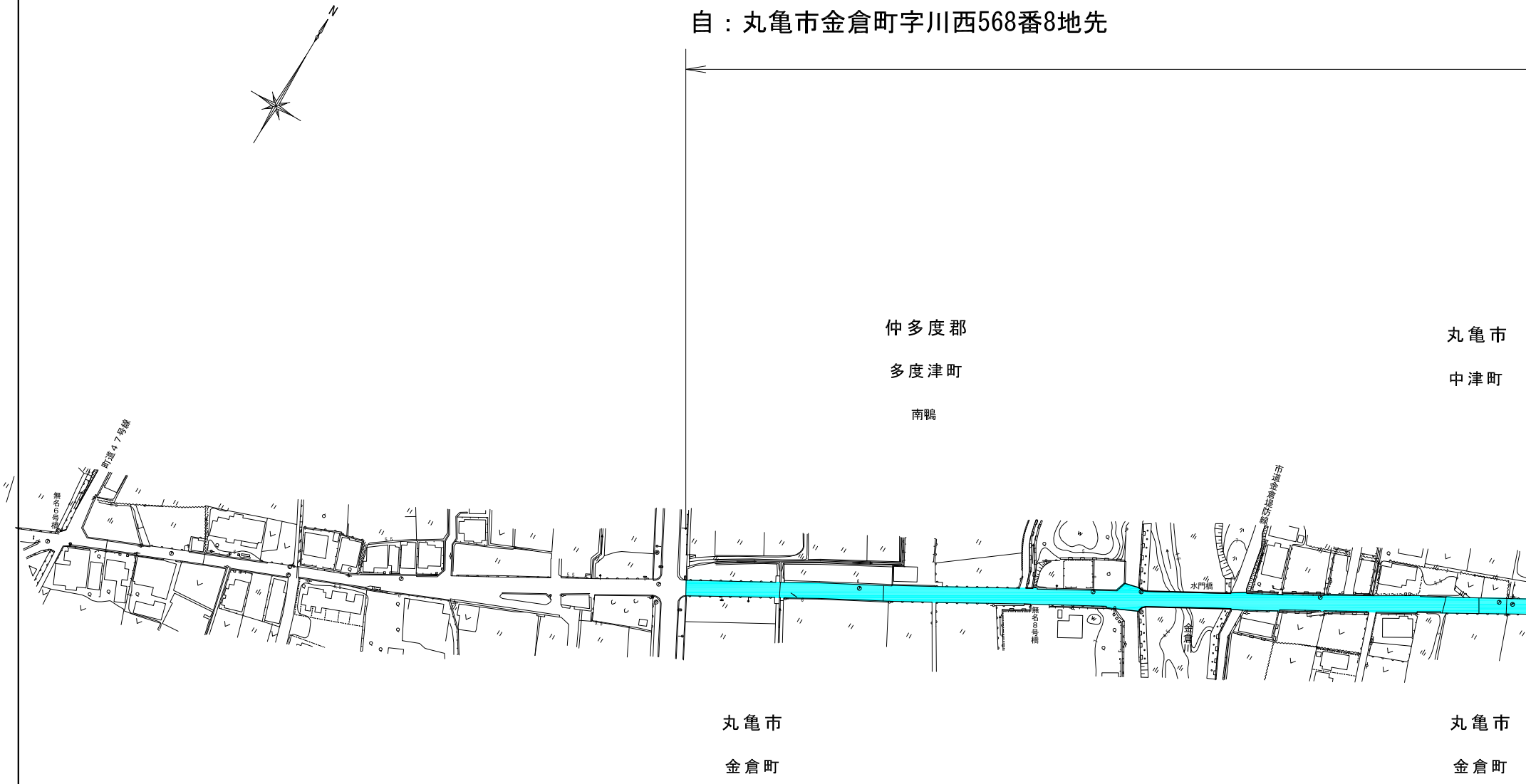
N
仲多度郡
多度津町
南鴨
丸亀市
中津町
町道47号線
無名6号橋
市道金倉堤防線
水門橋
無名8号橋
金倉川
丸亀市
金倉町
丸亀市
金倉町

県道多度津

延長

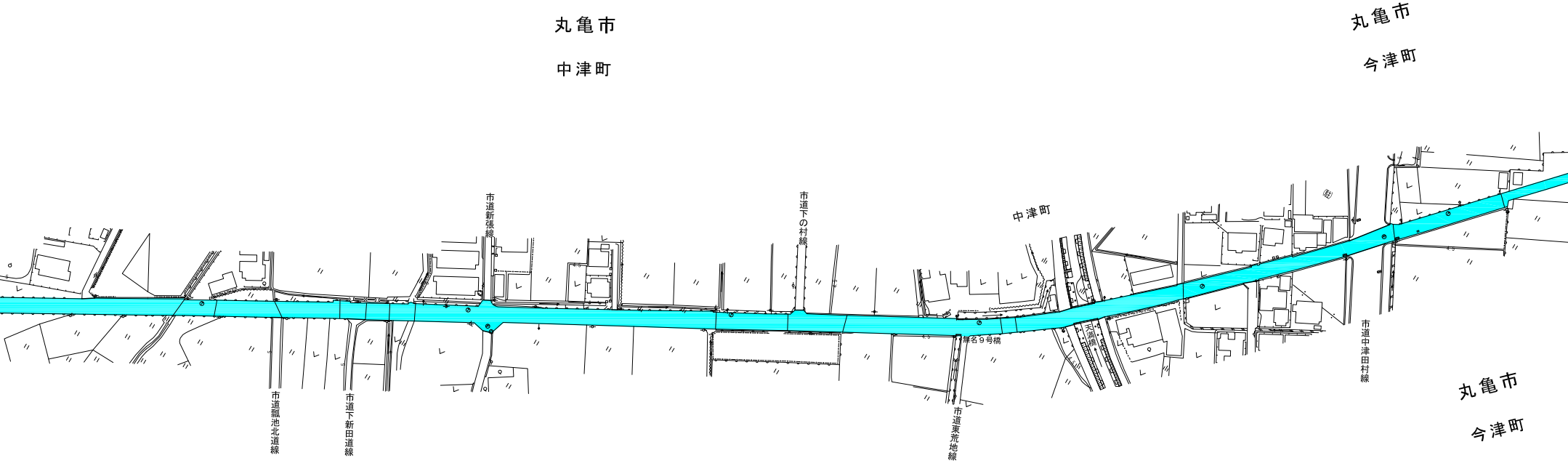
丸亀市
中津町
丸亀市
今津町
市道新張線
市道下の村線
中津町
市道瓢池北道線
市道下新田道線
無名９号橋
天満橋
市道東荒地線
市道中津田村線
丸亀市
今津町

丸亀線 平面図

S=1:1000

L=2695m

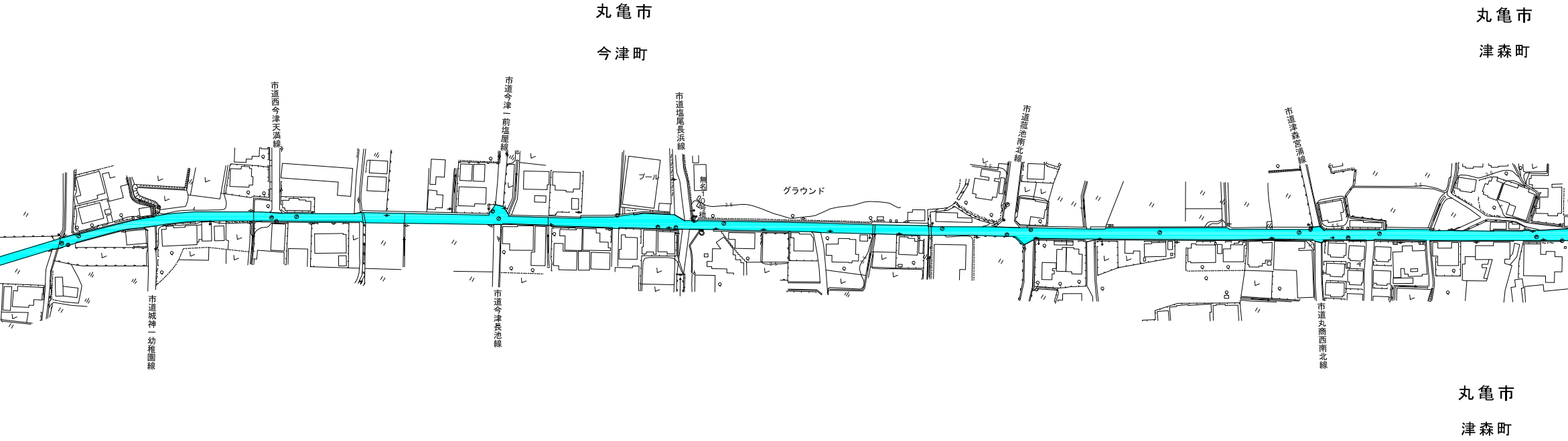
丸亀市
今津町
丸亀市
津森町
市道西今津天満線
市道今津一前塩屋線
市道塩尾長浜線
無名1号橋
プール
グラウンド
市道菰池南北線
市道津森宮浦線
市道城神一幼稚園線
市道今津長池線
市道丸商西南北線
丸亀市
津森町

至：丸亀市城西町二丁目138番6地先

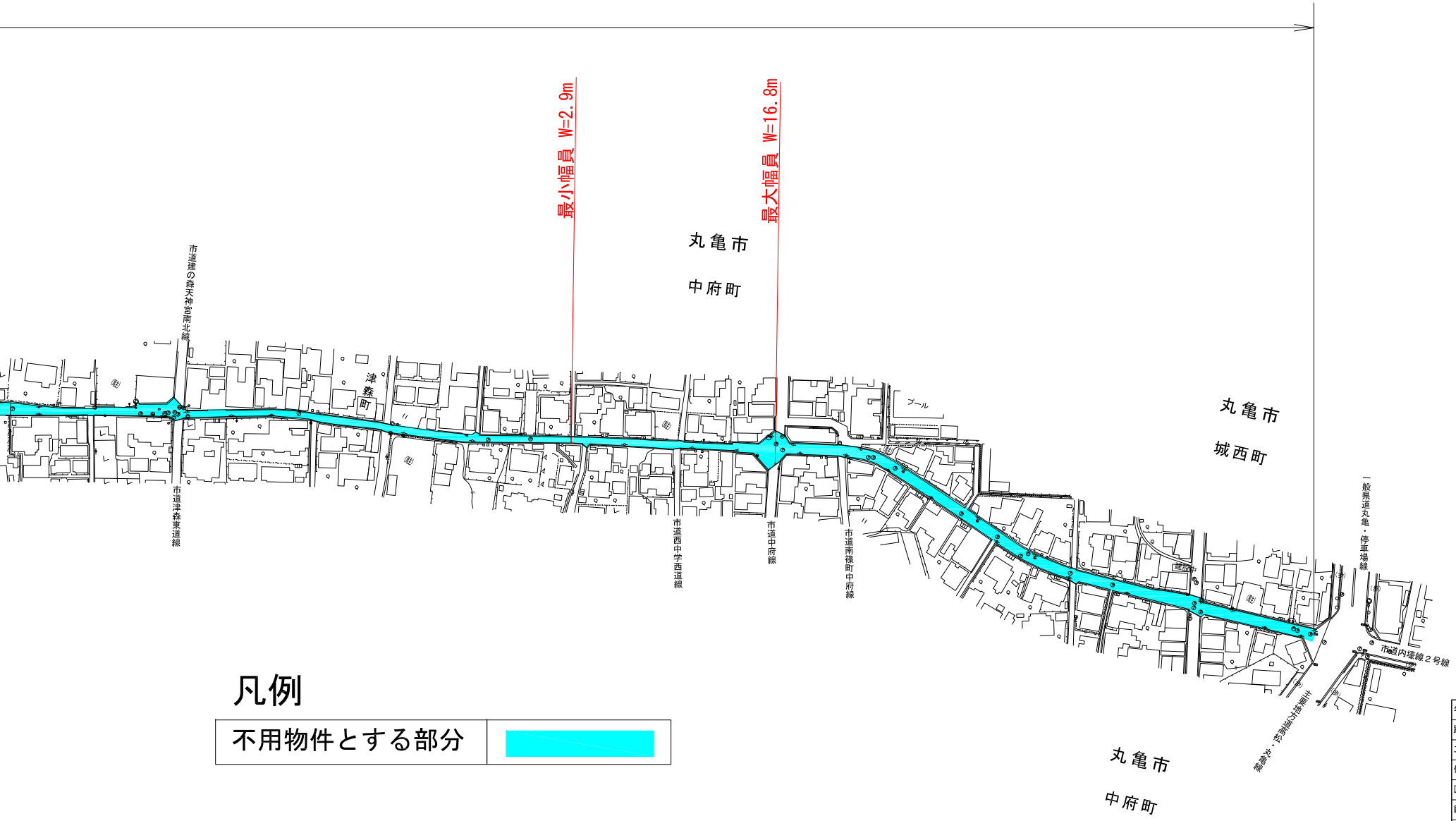
最小幅員 W=2.9m
最大幅員 W=16.8m
丸亀市
中府町
丸亀市
城西町
丸亀市
中府町
市道建の森天神宮南北線
市道津森東道線
津森町
市道西中学西道線
市道中府線
市道南篠町中府線
プール
一般県道丸亀・停車場線
市道内壕線２号線
主要地方道高松・丸亀線

凡例

不用物件とする部分	🟦

年　　度	令 和 3 年 度		
路河川名等	県道多度津丸亀線線		
工 事 名			
位　　置	丸亀市 金倉町 ～ 城西町		
図 面 名	平面図		
縮　　尺	S=1：1000	図面番号	
作成年月日			
会 社 名			
事業者名	香川県 中讃土木事務所		