



西讃地区河川水質測定地点表

| 水域名<br>地点番号<br>統一番号<br>類型<br>北緯<br>東経                           | 測定項目 |                           | 測定頻度 |      |       |       | 分析機関   | 採水機関   | 事業主体 |
|---|------|---------------------------|------|------|-------|-------|--------|--------|------|
|   |      |                           | 測定月  | 測定部位 | 総測定日数 | 総測定回数 |        |        |      |
| 乙田川<br>高瀬農協前<br>125-05<br>34° 11' 22"<br>133° 43' 10"           | 一般   | pH、DO、BOD、SS、Coli         | 年3回  | 1    | 3     | 3     | 民間検査機関 | 民間検査機関 | 三豊市  |
|   | 健康   |                           |      |      |       |       |        |        |      |
|   | 特殊   |                           |      |      |       |       |        |        |      |
|   | その他  | Cl <sup>-</sup>           | 年3回  | 1    | 3     | 3     |        |        |      |
| 古子川<br>鉄橋下<br>125-15<br>34° 10' 56"<br>133° 42' 36"             | 一般   | pH、DO、BOD、SS、Coli         | 年3回  | 1    | 3     | 3     | 民間検査機関 | 民間検査機関 | 三豊市  |
|   | 健康   |                           |      |      |       |       |        |        |      |
|   | 特殊   |                           |      |      |       |       |        |        |      |
|   | その他  | Cl <sup>-</sup>           | 年3回  | 1    | 3     | 3     |        |        |      |
| 西股川<br>高瀬川・西股<br>川合流点前<br>125-25<br>34° 10' 26"<br>133° 45' 26" | 一般   | pH、DO、BOD、SS、Coli         | 年3回  | 1    | 3     | 3     | 民間検査機関 | 民間検査機関 | 三豊市  |
|   | 健康   |                           |      |      |       |       |        |        |      |
|   | 特殊   |                           |      |      |       |       |        |        |      |
|   | その他  | Cl <sup>-</sup>           | 年3回  | 1    | 3     | 3     |        |        |      |
| 下池川<br>下池橋下流<br>400m<br>125-35<br>34° 10' 48"<br>133° 41' 42"   | 一般   | pH、DO、BOD、SS、Coli         | 年3回  | 1    | 3     | 3     | 民間検査機関 | 民間検査機関 | 三豊市  |
|   | 健康   |                           |      |      |       |       |        |        |      |
|   | 特殊   |                           |      |      |       |       |        |        |      |
|   | その他  | Cl <sup>-</sup>           | 年3回  | 1    | 3     | 3     |        |        |      |
| 浜堂川<br>唐崎小橋上流<br>150m<br>125-50<br>34° 12' 53"<br>133° 41' 56"  | 一般   | pH、DO、BOD、SS、Coli         | 年3回  | 1    | 3     | 3     | 民間検査機関 | 民間検査機関 | 三豊市  |
|   | 健康   |                           |      |      |       |       |        |        |      |
|   | 特殊   |                           |      |      |       |       |        |        |      |
|   | その他  | Cl <sup>-</sup>           | 年3回  | 1    | 3     | 3     |        |        |      |
| 西川<br>大見小学校裏<br>125-55<br>34° 12' 59"<br>133° 42' 59"           | 一般   | pH、DO、BOD、SS、Coli         | 年3回  | 1    | 3     | 3     | 民間検査機関 | 民間検査機関 | 三豊市  |
|   | 健康   |                           |      |      |       |       |        |        |      |
|   | 特殊   |                           |      |      |       |       |        |        |      |
|   | その他  | Cl <sup>-</sup>           | 年3回  | 1    | 3     | 3     |        |        |      |
| 高瀬川<br>河口上500m<br>025-60<br>河川B<br>34° 13' 29"<br>133° 41' 12"  | 一般   | pH、DO、COD、SS、Coli、T-N、T-P | 年3回  | 1    | 3     | 3     | 民間検査機関 | 民間検査機関 | 三豊市  |
|   | 健康   |                           |      |      |       |       |        |        |      |
|   | 特殊   |                           |      |      |       |       |        |        |      |
|   | その他  | Cl <sup>-</sup>           | 年3回  | 1    | 3     | 3     |        |        |      |
| 瀬入川<br>的場橋下<br>235-05<br>34° 13' 7"<br>133° 41' 3"              | 一般   | pH、DO、BOD、SS、Coli、T-N、T-P | 年3回  | 1    | 3     | 3     | 民間検査機関 | 民間検査機関 | 三豊市  |
|   | 健康   |                           |      |      |       |       |        |        |      |
|   | 特殊   |                           |      |      |       |       |        |        |      |
|   | その他  | Cl <sup>-</sup>           | 年3回  | 1    | 3     | 3     |        |        |      |
| 船越川<br>伊砂子水門<br>237-05<br>34° 14' 13"<br>133° 37' 4"            | 一般   | pH、DO、BOD、SS、Coli、T-N、T-P | 年3回  | 1    | 3     | 3     | 民間検査機関 | 民間検査機関 | 三豊市  |
|   | 健康   |                           |      |      |       |       |        |        |      |
|   | 特殊   |                           |      |      |       |       |        |        |      |
|   | その他  | Cl <sup>-</sup>           | 年3回  | 1    | 3     | 3     |        |        |      |

西讃地区河川水質測定地点表

| 水域名<br>地点番号<br>統一番号<br>類型<br>北緯<br>東経                     | 測定項目 |                                    | 測定頻度 |      |       |       | 分析機関   | 採水機関   | 事業主体 |
|---|------|------------------------------------|------|------|-------|-------|--------|--------|------|
|   |      |                                    | 測定月  | 測定部位 | 総測定日数 | 総測定回数 |        |        |      |
| 七人塚川<br>高津橋<br>240-05<br>34° 11' 53"<br>133° 38' 56"      | 一般   | pH、DO、BOD、SS、Coli                  | 年3回  | 1    | 3     | 3     | 民間検査機関 | 民間検査機関 | 三豊市  |
|   | 健康   |                                    |      |      |       |       |        |        |      |
|   | 特殊   |                                    |      |      |       |       |        |        |      |
|   | その他  | Cl <sup>-</sup>                    | 年3回  | 1    | 3     | 3     |        |        |      |
| 江尻川<br>新開中水門<br>240-10<br>34° 11' 36"<br>133° 39' 2"      | 一般   | pH、DO、BOD、SS、Coli                  | 年3回  | 1    | 3     | 3     | 民間検査機関 | 民間検査機関 | 三豊市  |
|   | 健康   |                                    |      |      |       |       |        |        |      |
|   | 特殊   |                                    |      |      |       |       |        |        |      |
|   | その他  | Cl <sup>-</sup>                    | 年3回  | 1    | 3     | 3     |        |        |      |
| 財田川<br>新琴弾橋<br>下流<br>010-70<br>河川B<br>34° 7' 42"          | 一般   |                                    |      |      |       |       | 民間検査機関 | 観音寺市   | 観音寺市 |
|   | 健康   | Cd、CN、Pb、Cr <sup>6+</sup> 、As、T-Hg | 9    | 1    | 1     | 1     |        |        |      |
|   | 特殊   |                                    |      |      |       |       |        |        |      |
|   | その他  | Cl <sup>-</sup>                    | 9    | 1    | 1     | 1     |        |        |      |
| 別所川<br>渡辺橋下<br>109-03<br>34° 8' 26"<br>133° 48' 38"       | 一般   | pH、DO、BOD、SS、Coli                  | 年3回  | 1    | 3     | 3     | 民間検査機関 | 民間検査機関 | 三豊市  |
|   | 健康   |                                    |      |      |       |       |        |        |      |
|   | 特殊   |                                    |      |      |       |       |        |        |      |
|   | その他  | Cl <sup>-</sup>                    | 年3回  | 1    | 3     | 3     |        |        |      |
| 溪道川<br>大久保橋下<br>109-07<br>34° 7' 1"<br>133° 47' 27"       | 一般   | pH、DO、BOD、SS、Coli                  | 年3回  | 1    | 3     | 3     | 民間検査機関 | 民間検査機関 | 三豊市  |
|   | 健康   |                                    |      |      |       |       |        |        |      |
|   | 特殊   |                                    |      |      |       |       |        |        |      |
|   | その他  | Cl <sup>-</sup>                    | 年3回  | 1    | 3     | 3     |        |        |      |
| 我久川<br>我久橋下<br>109-10<br>34° 7' 12"<br>133° 46' 21"       | 一般   | pH、DO、BOD、SS、Coli                  | 年3回  | 1    | 3     | 3     | 民間検査機関 | 民間検査機関 | 三豊市  |
|   | 健康   |                                    |      |      |       |       |        |        |      |
|   | 特殊   |                                    |      |      |       |       |        |        |      |
|   | その他  | Cl <sup>-</sup>                    | 年3回  | 1    | 3     | 3     |        |        |      |
| 本篠川<br>本篠橋下<br>109-20<br>34° 6' 33"<br>133° 46' 0"        | 一般   | pH、DO、BOD、SS、Coli                  | 年3回  | 1    | 3     | 3     | 民間検査機関 | 民間検査機関 | 三豊市  |
|   | 健康   |                                    |      |      |       |       |        |        |      |
|   | 特殊   |                                    |      |      |       |       |        |        |      |
|   | その他  | Cl <sup>-</sup>                    | 年3回  | 1    | 3     | 3     |        |        |      |
| 長野川<br>雨ノ宮<br>神社前<br>109-25<br>34° 6' 29"<br>133° 45' 43" | 一般   | pH、DO、BOD、SS、Coli                  | 年3回  | 1    | 3     | 3     | 民間検査機関 | 民間検査機関 | 三豊市  |
|   | 健康   |                                    |      |      |       |       |        |        |      |
|   | 特殊   |                                    |      |      |       |       |        |        |      |
|   | その他  | Cl <sup>-</sup>                    | 年3回  | 1    | 3     | 3     |        |        |      |

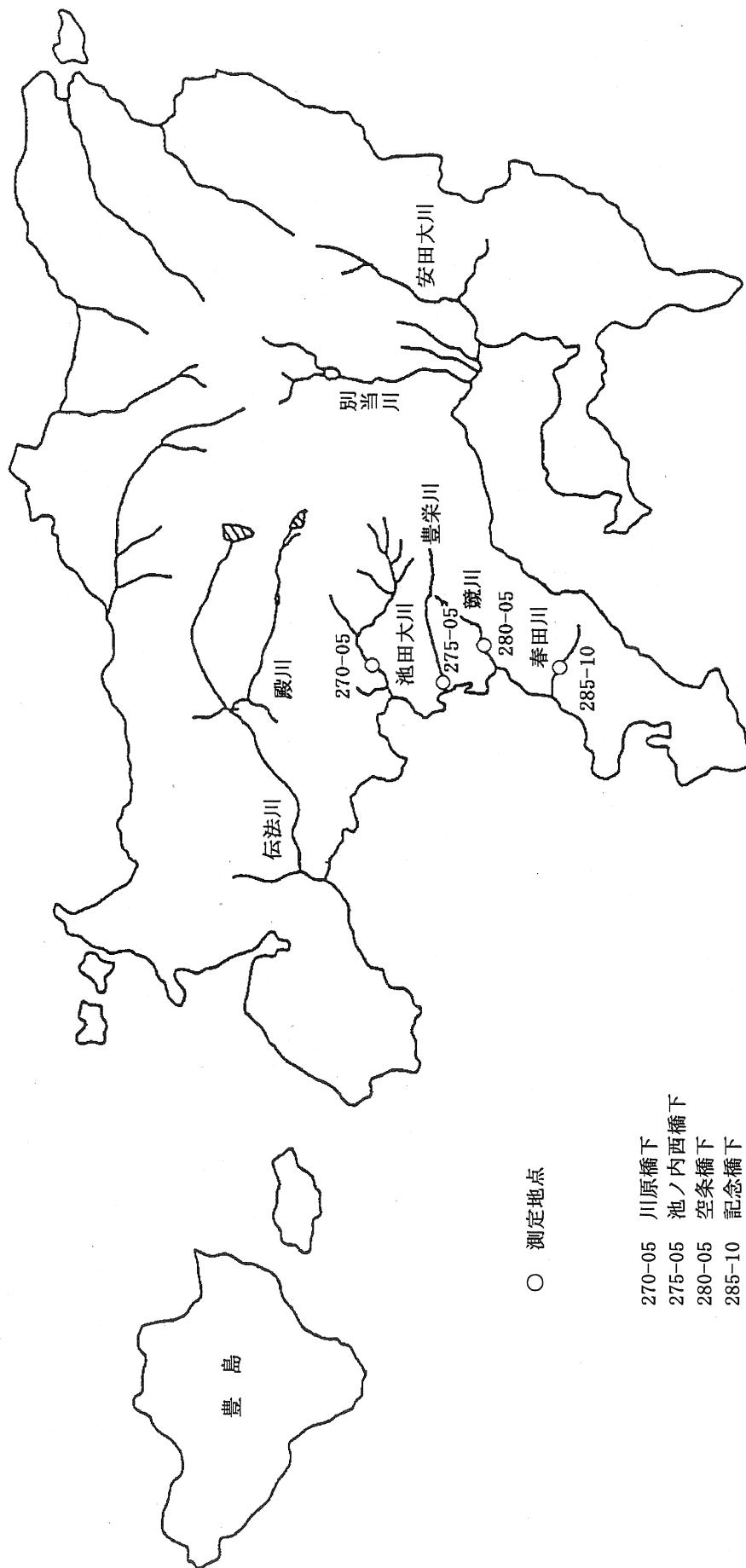
西讃地区河川水質測定地点表

| 水域名<br>地点番号<br>統一番号<br>類型<br>北緯<br>東経                       | 測定項目 |                               | 測定頻度        |      |       |       | 分析機関   | 採水機関   | 事業主体 |
|---|------|-------------------------------|-------------|------|-------|-------|--------|--------|------|
|   |      |                               | 測定月         | 測定部位 | 総測定日数 | 総測定回数 |        |        |      |
| 入樋川<br>入樋下橋下<br>109-30<br>34° 6' 41"<br>133° 45' 22"        | 一般   | pH、DO、BOD、SS、Coli             | 年3回         | 1    | 3     | 3     | 民間検査機関 | 民間検査機関 | 三豊市  |
|   | 健康   |                               |             |      |       |       |        |        |      |
|   | 特殊   |                               |             |      |       |       |        |        |      |
|   | その他  | Cl <sup>-</sup>               | 年3回         | 1    | 3     | 3     |        |        |      |
| 河内川<br>長野橋<br>109-40<br>34° 4' 41"<br>133° 44' 47"          | 一般   | pH、DO、BOD、SS、Coli、油分          | 年3回         | 1    | 3     | 3     | 民間検査機関 | 民間検査機関 | 三豊市  |
|   | 健康   |                               |             |      |       |       |        |        |      |
|   | 特殊   |                               |             |      |       |       |        |        |      |
|   | その他  | Cl <sup>-</sup>               | 年3回         | 1    | 3     | 3     |        |        |      |
| 神田川<br>長瀬<br>109-50<br>34° 7' 24"<br>133° 44' 27"           | 一般   | pH、DO、BOD、SS、Coli             | 年3回         | 1    | 3     | 3     | 民間検査機関 | 民間検査機関 | 三豊市  |
|   | 健康   |                               |             |      |       |       |        |        |      |
|   | 特殊   |                               |             |      |       |       |        |        |      |
|   | その他  | Cl <sup>-</sup>               | 年3回         | 1    | 3     | 3     |        |        |      |
| 河内川<br>お寺橋<br>109-60<br>34° 6' 29"<br>133° 44' 5"           | 一般   | pH、DO、BOD、SS、Coli             | 年3回         | 1    | 3     | 3     | 民間検査機関 | 民間検査機関 | 三豊市  |
|   | 健康   |                               |             |      |       |       |        |        |      |
|   | 特殊   |                               |             |      |       |       |        |        |      |
|   | その他  | Cl <sup>-</sup>               | 年3回         | 1    | 3     | 3     |        |        |      |
| 宮川<br>向谷橋<br>110-03<br>34° 8' 32"<br>133° 44' 29"           | 一般   | pH、DO、BOD、SS、Coli             | 年3回         | 1    | 3     | 3     | 民間検査機関 | 民間検査機関 | 三豊市  |
|   | 健康   |                               |             |      |       |       |        |        |      |
|   | 特殊   |                               |             |      |       |       |        |        |      |
|   | その他  | Cl <sup>-</sup>               | 年3回         | 1    | 3     | 3     |        |        |      |
| 宮川<br>一里山橋<br>110-10<br>34° 8' 16"<br>133° 41' 54"          | 一般   | pH、DO、BOD、SS、Coli             | 年3回         | 1    | 3     | 3     | 民間検査機関 | 民間検査機関 | 三豊市  |
|   | 健康   |                               |             |      |       |       |        |        |      |
|   | 特殊   |                               |             |      |       |       |        |        |      |
|   | その他  | Cl <sup>-</sup>               | 年3回         | 1    | 3     | 3     |        |        |      |
| 竿川<br>徳利橋<br>110-15<br>34° 9' 16"<br>133° 41' 37"           | 一般   | pH、DO、BOD、SS、Coli             | 年3回         | 1    | 3     | 3     | 民間検査機関 | 民間検査機関 | 三豊市  |
|   | 健康   |                               |             |      |       |       |        |        |      |
|   | 特殊   |                               |             |      |       |       |        |        |      |
|   | その他  | Cl <sup>-</sup>               | 年3回         | 1    | 3     | 3     |        |        |      |
| 一の谷川<br>市役所裏<br>032-65<br>河川D<br>34° 7' 42"<br>133° 39' 50" | 一般   | pH、DO、BOD、COD、SS、Coli、T-N、T-P | 4, 7, 10, 1 | 1    | 4     | 4     | 民間検査機関 | 観音寺市   | 観音寺市 |
|   | 健康   |                               |             |      |       |       |        |        |      |
|   | 特殊   |                               |             |      |       |       |        |        |      |
|   | その他  |                               |             |      |       |       |        |        |      |
| 柞田川<br>柞田橋<br>033-65<br>河川B<br>34° 6' 33"<br>133° 40' 3"    | 一般   | pH、DO、BOD、COD、SS、Coli、T-N、T-P | 4, 7, 10, 1 | 1    | 4     | 4     | 民間検査機関 | 観音寺市   | 観音寺市 |
|   | 健康   |                               |             |      |       |       |        |        |      |
|   | 特殊   |                               |             |      |       |       |        |        |      |
|   | その他  |                               |             |      |       |       |        |        |      |

西讃地区河川水質測定地点表

| 水域名<br>地点名<br>統一番号<br>類型<br>北緯<br>東経                               | 測定項目 |                                    | 測定頻度         |      |       |       | 分析機関   | 採水機関 | 事業主体 |
|--|------|------------------------------------|--------------|------|-------|-------|--------|------|------|
|  |      |                                    | 測定月          | 測定部位 | 総測定日数 | 総測定回数 |        |      |      |
| 柞田川<br>豊稔池堰堤<br>下流<br>033-75<br>河川B<br>34° 2' 30"<br>133° 41' 9"   | 一般   | pH、DO、BOD、COD、SS、Coli、T-N、T-P      | 4, 9         | 1    | 2     | 2     | 民間検査機関 | 観音寺市 | 観音寺市 |
|  | 健康   |                                    |              |      |       |       |        |      |      |
|  | 特殊   |                                    |              |      |       |       |        |      |      |
|  | その他  |                                    |              |      |       |       |        |      |      |
| 柞田川<br>栄谷橋<br>033-80<br>河川B<br>34° 2' 18"<br>133° 40' 1"           | 一般   | pH、DO、BOD、COD、SS、Coli、T-N、T-P      | 4, 9         | 1    | 2     | 2     | 民間検査機関 | 観音寺市 | 観音寺市 |
|  | 健康   |                                    |              |      |       |       |        |      |      |
|  | 特殊   |                                    |              |      |       |       |        |      |      |
|  | その他  |                                    |              |      |       |       |        |      |      |
| 柞田川<br>河口上流800<br>m<br>033-70<br>河川B<br>34° 6' 54"<br>133° 38' 33" | 一般   |                                    |              |      |       |       | 民間検査機関 | 観音寺市 | 観音寺市 |
|  | 健康   | Cd、CN、Pb、Cr <sup>6+</sup> 、As、T-Hg | 9            | 1    | 1     | 1     |        |      |      |
|  | 特殊   |                                    |              |      |       |       |        |      |      |
|  | その他  | Cl <sup>-</sup>                    | 9            | 1    | 1     | 1     |        |      |      |
| 山田川<br>山田橋<br>133-05<br>34° 6' 33"<br>133° 38' 51"                 | 一般   | pH、DO、BOD、COD、SS、Coli、T-N、T-P      | 4, 7, 10, 11 | 1    | 4     | 4     | 民間検査機関 | 観音寺市 | 観音寺市 |
|  | 健康   |                                    |              |      |       |       |        |      |      |
|  | 特殊   |                                    |              |      |       |       |        |      |      |
|  | その他  |                                    |              |      |       |       |        |      |      |
| 白坂川<br>堂ノ本<br>橋上流<br>250-05<br>34° 4' 26"<br>133° 38' 29"          | 一般   | pH、DO、BOD、COD、SS、Coli              | 5, 8         | 1    | 2     | 2     | 民間検査機関 | 観音寺市 | 観音寺市 |
|  | 健康   |                                    |              |      |       |       |        |      |      |
|  | 特殊   |                                    |              |      |       |       |        |      |      |
|  | その他  | Cl <sup>-</sup>                    | 5, 8         | 1    | 2     | 2     |        |      |      |
| 吉田川<br>吉田橋上流<br>245-05<br>34° 4' 1"<br>133° 38' 7"                 | 一般   | pH、DO、BOD、COD、SS、Coli              | 5, 8         | 1    | 2     | 2     | 民間検査機関 | 観音寺市 | 観音寺市 |
|  | 健康   |                                    |              |      |       |       |        |      |      |
|  | 特殊   |                                    |              |      |       |       |        |      |      |
|  | その他  | Cl <sup>-</sup>                    | 5, 8         | 1    | 2     | 2     |        |      |      |
| 唐井出川<br>河原井出橋下<br>流<br>290-05<br>34° 5' 15"<br>133° 38' 49"        | 一般   | pH、DO、BOD、COD、SS、Coli、T-N、T-P      | 4, 7, 10, 11 | 1    | 4     | 4     | 民間検査機関 | 観音寺市 | 観音寺市 |
|  | 健康   |                                    |              |      |       |       |        |      |      |
|  | 特殊   |                                    |              |      |       |       |        |      |      |
|  | その他  | Cl <sup>-</sup>                    |              |      |       |       |        |      |      |
| 苧扱川<br>有明橋下流<br>295-05<br>34° 8' 34"<br>133° 38' 48"               | 一般   | pH、DO、BOD、COD、SS、Coli、T-N、T-P      | 4, 7, 10, 11 |      |       |       | 民間検査機関 | 観音寺市 | 観音寺市 |
|  | 健康   |                                    |              |      |       |       |        |      |      |
|  | 特殊   |                                    |              |      |       |       |        |      |      |
|  | その他  | Cl <sup>-</sup>                    |              |      |       |       |        |      |      |

小豆地区河川水質測定地点図



小豆地区河川水質測定地点表

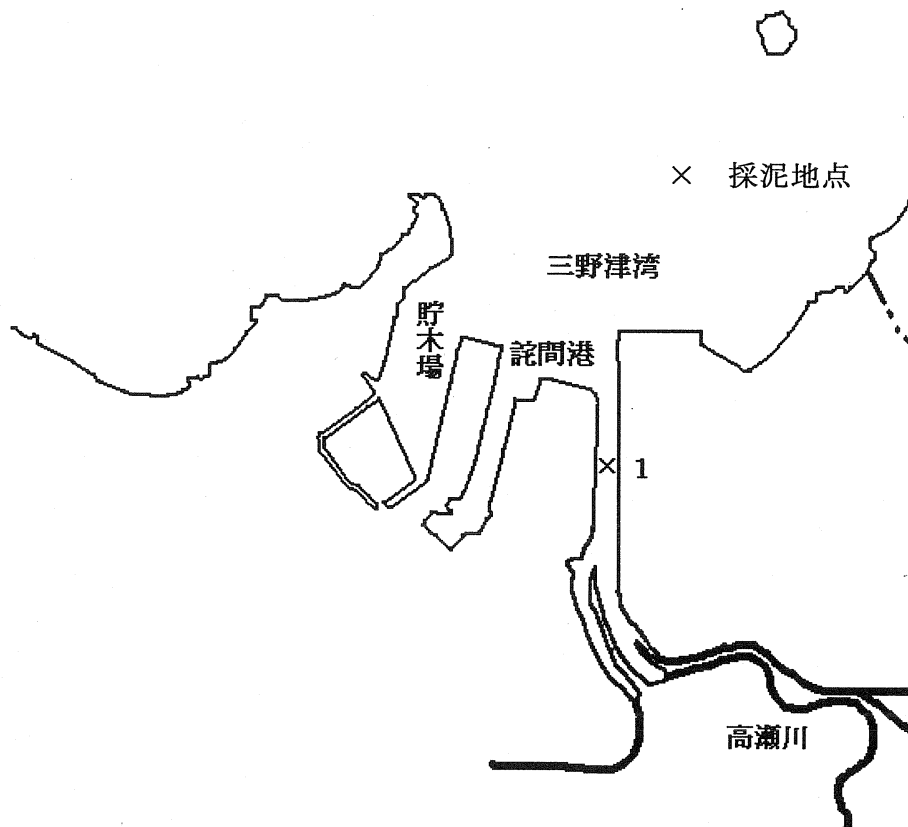
| 水 域 名<br>地 点 名<br>統 一 番 号<br>類 型<br>北 緯<br>東 経         | 測 定 項 目 |                               | 測 定 頻 度 |         |           |           | 分 析 機 関    | 採 水 機 関 | 事 業 主 体 |
|--|---------|-------------------------------|---------|---------|-----------|-----------|------------|---------|---------|
|  |         |                               | 測 定 月   | 測 定 部 位 | 総 測 定 日 数 | 総 測 定 回 数 |            |         |         |
| 池田大川<br>川原橋下<br>270-05<br>34° 29' 3"<br>134° 14' 15"   | 一 般     | pH、DO、BOD、COD、SS、Coli、T-N、T-P | 12      | 1       | 1         | 1         | 環境保健研究センター | 小豆島町    | 小豆島町    |
|  | 健 康     |                               |         |         |           |           |            |         |         |
|  | 特 殊     |                               |         |         |           |           |            |         |         |
|  | そ の 他   | Cl <sup>-</sup>               | 12      | 1       | 1         | 1         |            |         |         |
| 豊栄川<br>池ノ内西橋下<br>275-05<br>34° 28' 14"<br>134° 14' 26" | 一 般     | pH、DO、BOD、COD、SS、Coli、T-N、T-P | 12      | 1       | 1         | 1         | 環境保健研究センター | 小豆島町    | 小豆島町    |
|  | 健 康     |                               |         |         |           |           |            |         |         |
|  | 特 殊     |                               |         |         |           |           |            |         |         |
|  | そ の 他   | Cl <sup>-</sup>               | 12      | 1       | 1         | 1         |            |         |         |
| 競 川<br>空条橋下<br>280-05<br>34° 27' 33"<br>134° 14' 43"   | 一 般     | pH、DO、BOD、COD、SS、Coli、T-N、T-P | 12      | 1       | 1         | 1         | 環境保健研究センター | 小豆島町    | 小豆島町    |
|  | 健 康     |                               |         |         |           |           |            |         |         |
|  | 特 殊     |                               |         |         |           |           |            |         |         |
|  | そ の 他   | Cl <sup>-</sup>               | 12      | 1       | 1         | 1         |            |         |         |
| 春田川<br>記念橋下<br>285-10<br>34° 27' 7"<br>134° 14' 44"    | 一 般     | pH、DO、BOD、COD、SS、Coli、T-N、T-P | 12      | 1       | 1         | 1         | 環境保健研究センター | 小豆島町    | 小豆島町    |
|  | 健 康     |                               |         |         |           |           |            |         |         |
|  | 特 殊     |                               |         |         |           |           |            |         |         |
|  | そ の 他   | Cl <sup>-</sup>               | 12      | 1       | 1         | 1         |            |         |         |

# 河 川 (底質)

○その他の測定地点  
西讃地区



西讃地区河川底質測定地点図



1 河口上500m

西讃地区河川底質測定地点表

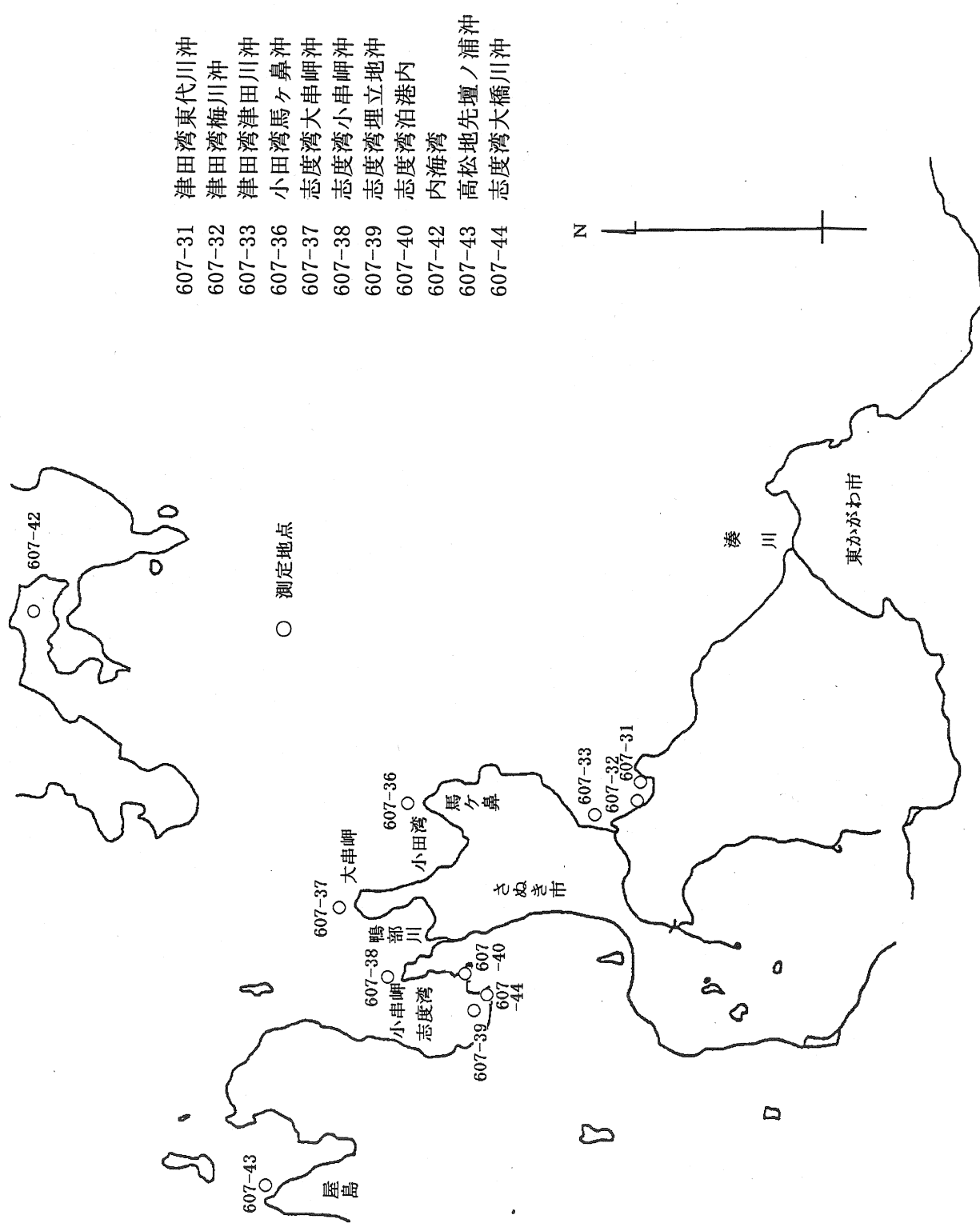
| 水地名<br>地点番号<br>統一番号<br>類型<br>北緯<br>東経                      | 測定項目 |   | 測定頻度 |      |       |       | 分析機関   | 採取機関   | 事業主体 |
|--|------|---|------|------|-------|-------|--------|--------|------|
|  |      |   | 測定月  | 測定部位 | 総測定日数 | 総測定回数 |        |        |      |
| 高瀬川<br>河口上500m<br>1<br>(底質)<br>34° 13' 29"<br>133° 41' 12" | 一般   |   |      |      |       |       | 民間検査機関 | 民間検査機関 | 三豊市  |
|  | 健康   | Cd、CN、Pb、Cr <sup>6+</sup> 、As、T-Hg、R-Hg、PCB | 年1回  | 1    | 1     | 1     |        |        |      |
|  | 特殊   |   |      |      |       |       |        |        |      |
|  | その他  | 含水率   | 年1回  | 1    | 1     | 1     |        |        |      |

# 海 域 (水質)

○その他の測定地点

東讃海域，備讃瀬戸，燧灘東部の順

東讃海域水質測定地点図



- 607-31 津田湾東代川沖
- 607-32 津田湾梅川沖
- 607-33 津田湾津田川沖
- 607-36 小田湾馬ヶ鼻沖
- 607-37 志度湾大串岬沖
- 607-38 志度湾小串岬沖
- 607-39 志度湾埋立地沖
- 607-40 志度湾泊港内
- 607-42 内海湾
- 607-43 高松地先壇ノ浦沖
- 607-44 志度湾大橋川沖

東讃海域水質測定地点表

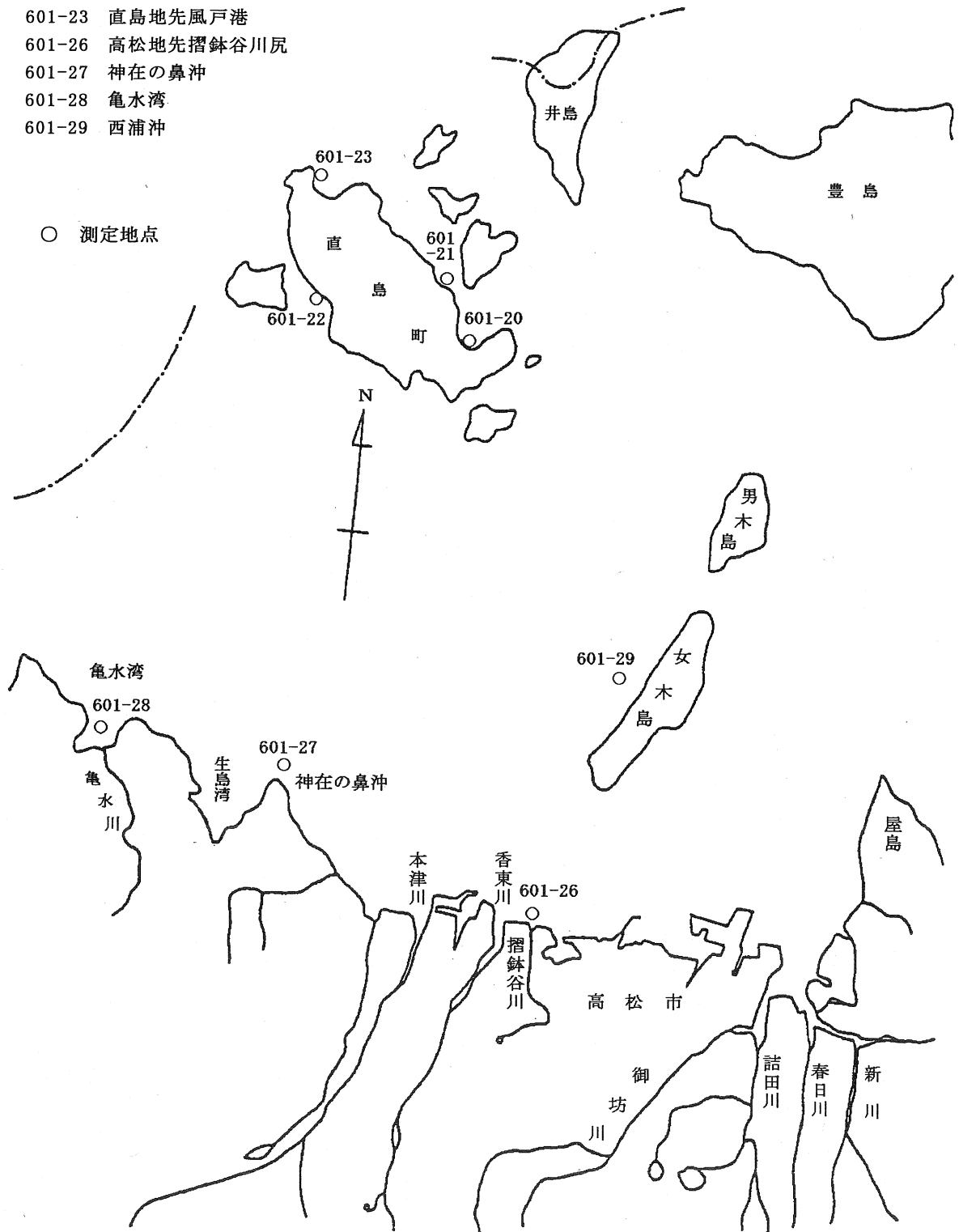
| 水域名<br>地点番号<br>種類<br>北緯<br>東経   | 測定項目 |                   | 測定頻度        |      |       |       | 分析機関   | 採水機関   | 事業主体 |
|---|------|-------------------|-------------|------|-------|-------|--------|--------|------|
|   |      |                   | 測定月         | 測定部位 | 総測定日数 | 総測定回数 |        |        |      |
| 東讃海域<br>津田湾<br>東代川沖<br>607-31<br>海域A<br>海域II<br>34° 17' 6"<br>134° 16' 5"   | 一般   | pH、DO、COD、SS、Coli | 7, 2        | 1    | 2     | 2     | 民間検査機関 | 民間検査機関 | さぬき市 |
|   | 健康   |                   |             |      |       |       |        |        |      |
|   | 特殊   |                   |             |      |       |       |        |        |      |
|   | その他  | Cl <sup>-</sup>   | 7, 2        | 1    | 2     | 2     |        |        |      |
| 東讃海域<br>津田湾<br>梅川沖<br>607-32<br>海域A<br>海域II<br>34° 17' 16"<br>134° 15' 23"  | 一般   | pH、DO、COD、SS、Coli | 7, 2        | 1    | 2     | 2     | 民間検査機関 | 民間検査機関 | さぬき市 |
|   | 健康   |                   |             |      |       |       |        |        |      |
|   | 特殊   |                   |             |      |       |       |        |        |      |
|   | その他  | Cl <sup>-</sup>   | 7, 2        | 1    | 2     | 2     |        |        |      |
| 東讃海域<br>津田湾<br>津田川沖<br>607-33<br>海域A<br>海域II<br>34° 18' 4"<br>134° 14' 58"  | 一般   | pH、DO、COD、SS、Coli | 7, 2        | 1    | 2     | 2     | 民間検査機関 | 民間検査機関 | さぬき市 |
|   | 健康   |                   |             |      |       |       |        |        |      |
|   | 特殊   |                   |             |      |       |       |        |        |      |
|   | その他  | Cl <sup>-</sup>   | 7, 2        | 1    | 2     | 2     |        |        |      |
| 東讃海域<br>小田湾<br>馬ヶ鼻沖<br>607-36<br>海域A<br>海域II<br>34° 21' 20"<br>134° 14' 54" | 一般   | pH、DO、COD、SS、Coli | 5, 8, 11, 2 | 1    | 4     | 4     | 民間検査機関 | 民間検査機関 | さぬき市 |
|   | 健康   |                   |             |      |       |       |        |        |      |
|   | 特殊   |                   |             |      |       |       |        |        |      |
|   | その他  | Cl <sup>-</sup>   | 5, 8, 11, 2 | 1    | 4     | 4     |        |        |      |
| 東讃海域<br>志度湾<br>大串岬沖<br>607-37<br>海域A<br>海域II<br>34° 22' 32"<br>134° 12' 19" | 一般   | pH、DO、COD、SS、Coli | 5, 8, 11, 2 | 1    | 4     | 4     | 民間検査機関 | 民間検査機関 | さぬき市 |
|   | 健康   |                   |             |      |       |       |        |        |      |
|   | 特殊   |                   |             |      |       |       |        |        |      |
|   | その他  | Cl <sup>-</sup>   | 5, 8, 11, 2 | 1    | 4     | 4     |        |        |      |
| 東讃海域<br>志度湾<br>小串岬沖<br>607-38<br>海域A<br>海域II<br>34° 21' 19"<br>134° 11' 4"  | 一般   | pH、DO、COD、SS、Coli | 5, 8, 11, 2 | 1    | 4     | 4     | 民間検査機関 | 民間検査機関 | さぬき市 |
|   | 健康   |                   |             |      |       |       |        |        |      |
|   | 特殊   |                   |             |      |       |       |        |        |      |
|   | その他  | Cl <sup>-</sup>   | 5, 8, 11, 2 | 1    | 4     | 4     |        |        |      |
| 東讃海域<br>志度湾<br>埋立地沖<br>607-39<br>海域A<br>海域II<br>34° 19' 43"<br>134° 10' 27" | 一般   | pH、DO、COD、SS、Coli | 5, 8, 11, 2 | 1    | 4     | 4     | 民間検査機関 | 民間検査機関 | さぬき市 |
|   | 健康   |                   |             |      |       |       |        |        |      |
|   | 特殊   |                   |             |      |       |       |        |        |      |
|   | その他  | Cl <sup>-</sup>   | 5, 8, 11, 2 | 1    | 4     | 4     |        |        |      |

東讃海域水質測定地点表

| 水域名<br>地点番号<br>統一番号<br>類型<br>北緯<br>東経                                       | 測定項目            |                                 | 測定頻度        |      |       |       | 分析機関   | 採水機関   | 事業主体 |
|---|-----------------|---------------------------------|-------------|------|-------|-------|--------|--------|------|
|   |                 |                                 | 測定月         | 測定部位 | 総測定日数 | 総測定回数 |        |        |      |
| 東讃海域<br>志度湾<br>泊港内<br>607-40<br>海域A<br>海域II<br>34° 20' 1"<br>134° 11' 14"   | 一般              | pH、DO、COD、SS、Coli               | 5, 8, 11, 2 | 1    | 4     | 4     | 民間検査機関 | 民間検査機関 | さぬき市 |
|   | 健康              |                                 |             |      |       |       |        |        |      |
|   | 特殊              |                                 |             |      |       |       |        |        |      |
|   | その他             | Cl <sup>-</sup>                 | 5, 8, 11, 2 | 1    | 4     | 4     |        |        |      |
| 東讃海域<br>内海湾<br>607-42<br>海域A<br>海域II<br>34° 28' 7"<br>134° 18' 6"           | 一般              | pH、DO、COD、SS、Coli、油分<br>T-N、T-P | 毎月          | 1    | 12    | 12    | 民間検査機関 | 小豆島町   | 小豆島町 |
|   | 健康              |                                 |             |      |       |       |        |        |      |
|   | 特殊              |                                 |             |      |       |       |        |        |      |
|   | その他             | Cl <sup>-</sup>                 | 毎月          | 1    | 12    | 12    |        |        |      |
| 東讃海域<br>高松地先<br>檀ノ浦沖<br>607-43<br>海域A<br>海域II<br>34° 23' 7"<br>134° 5' 43"  | 一般              | pH、COD、SS、Coli                  | 年6回         | 1    | 6     | 6     | 高松市    | 高松市    | 高松市  |
|   |                 | 油分、T-P.                         | 年2回         | 1    | 2     | 2     |        |        |      |
|   |                 | DO                              | 年6回         | 1    | 6     | 6     | 民間検査機関 |        |      |
|   |                 | T-N                             | 年2回         | 1    | 2     | 2     |        |        |      |
|   | 健康              |                                 |             |      |       | 高松市   |        |        |      |
|   | 特殊              |                                 |             |      |       |       |        |        |      |
| その他   | Cl <sup>-</sup> | 年6回                             | 1           | 6    | 6     |       |        |        |      |
| 東讃海域<br>志度湾<br>大橋川沖<br>607-44<br>海域A<br>海域II<br>34° 19' 33"<br>134° 10' 46" | 一般              | pH、DO、COD、SS、Coli               | 5, 8, 11, 2 | 1    | 4     | 4     | 民間検査機関 | 民間検査機関 | さぬき市 |
|   | 健康              |                                 |             |      |       |       |        |        |      |
|   | 特殊              |                                 |             |      |       |       |        |        |      |
|   | その他             | Cl <sup>-</sup>                 | 5, 8, 11, 2 | 1    | 4     | 4     |        |        |      |

# 備讃瀬戸東部水質測定地点図

- 601-20 直島地先積浦漁港
- 601-21 直島地先直島港
- 601-22 直島地先宮浦港
- 601-23 直島地先風戸港
- 601-26 高松地先摺鉢谷川尻
- 601-27 神在の鼻沖
- 601-28 亀水湾
- 601-29 西浦沖



備讃瀬戸東部水質測定地点表

| 水域名<br>地点番号<br>統一番号<br>類型<br>北緯<br>東経  | 測定項目            |  | 測定頻度  |      |       |       | 分析機関       | 採水機関 | 事業主体 |
|--|-----------------|--|-------|------|-------|-------|------------|------|------|
|  |                 |  | 測定月   | 測定部位 | 総測定日数 | 総測定回数 |            |      |      |
| 備讃瀬戸<br>直島地先<br>積浦漁港<br>601-20<br>海域A<br>海域II<br>34° 27'<br>134° 0'          | 一般              | pH、DO、COD、SS、Coli                                    | 5, 11 | 1    | 2     | 2     | 環境保健研究センター | 直島町  | 直島町  |
|  | 健康              |  |       |      |       |       |            |      |      |
|  | 特殊              |  |       |      |       |       |            |      |      |
|  | その他             | Cl <sup>-</sup>                                      | 5, 11 | 1    | 2     | 2     |            |      |      |
| 備讃瀬戸<br>直島地先<br>直島港<br>601-21<br>海域A<br>海域II<br>34° 27'<br>133° 39'          | 一般              | pH、DO、COD、SS、Coli                                    | 5, 11 | 1    | 2     | 2     | 環境保健研究センター | 直島町  | 直島町  |
|  | 健康              |  |       |      |       |       |            |      |      |
|  | 特殊              |  |       |      |       |       |            |      |      |
|  | その他             | Cl <sup>-</sup>                                      | 5, 11 | 1    | 2     | 2     |            |      |      |
| 備讃瀬戸<br>直島地先<br>宮浦港<br>601-22<br>海域A<br>海域II<br>34° 27'<br>133° 58'          | 一般              | pH、DO、COD、SS、Coli                                    | 5, 11 | 1    | 2     | 2     | 環境保健研究センター | 直島町  | 直島町  |
|  | 健康              |  |       |      |       |       |            |      |      |
|  | 特殊              |  |       |      |       |       |            |      |      |
|  | その他             | Cl <sup>-</sup>                                      | 5, 11 | 1    | 2     | 2     |            |      |      |
| 備讃瀬戸<br>直島地先<br>風戸港<br>601-23<br>海域A<br>海域II<br>34° 28'<br>133° 58'          | 一般              | pH、DO、COD、SS、Coli、油分、<br>T-N、T-P                     | 5, 11 | 1    | 2     | 2     | 環境保健研究センター | 直島町  | 直島町  |
|  | 健康              | Cd、CN、Pb、Cr <sup>6+</sup> 、As、T-Hg、<br>R-Hg、PCB、Se、F | 5, 11 | 1    | 2     | 2     |            |      |      |
|  | 特殊              | フェノール類、Cu、Zn、Fe、Mn、<br>Cr                            | 5, 11 | 1    | 2     | 2     |            |      |      |
|  | その他             | Cl <sup>-</sup>                                      | 5, 11 | 1    | 2     | 2     |            |      |      |
| 備讃瀬戸<br>高松地先<br>摺鉢谷川尻<br>601-26<br>海域A<br>海域II<br>34° 21' 16"<br>134° 1' 40" | 一般              | pH、COD、SS、Coli                                       | 年6回   | 1    | 6     | 6     | 高松市        | 高松市  | 高松市  |
|  |                 | 油分、T-P   | 年2回   | 1    | 2     | 2     |            |      |      |
|  |                 | DO   | 年6回   | 1    | 6     | 6     | 民間検査機関     |      |      |
|  |                 | T-N  | 年2回   | 1    | 2     | 2     |            |      |      |
|  | 健康              |  |       |      |       | 高松市   |            |      |      |
|  | 特殊              |  |       |      |       |       |            |      |      |
| その他  | Cl <sup>-</sup> | 年6回  | 1     | 6    | 6     |       |            |      |      |
| 備讃瀬戸<br>神在の鼻沖<br>601-27<br>海域A<br>海域II<br>34° 22' 28"<br>133° 58' 38"        | 一般              | pH、COD、SS、Coli                                       | 年6回   | 1    | 6     | 6     | 高松市        | 高松市  | 高松市  |
|  |                 | 油分、T-P   | 年2回   | 1    | 2     | 2     |            |      |      |
|  |                 | DO   | 年6回   | 1    | 6     | 6     | 民間検査機関     |      |      |
|  |                 | T-N  | 年2回   | 1    | 2     | 2     |            |      |      |
|  | 健康              |  |       |      |       | 高松市   |            |      |      |
|  | 特殊              |  |       |      |       |       |            |      |      |
| その他  | Cl <sup>-</sup> | 年6回  | 1     | 6    | 6     |       |            |      |      |

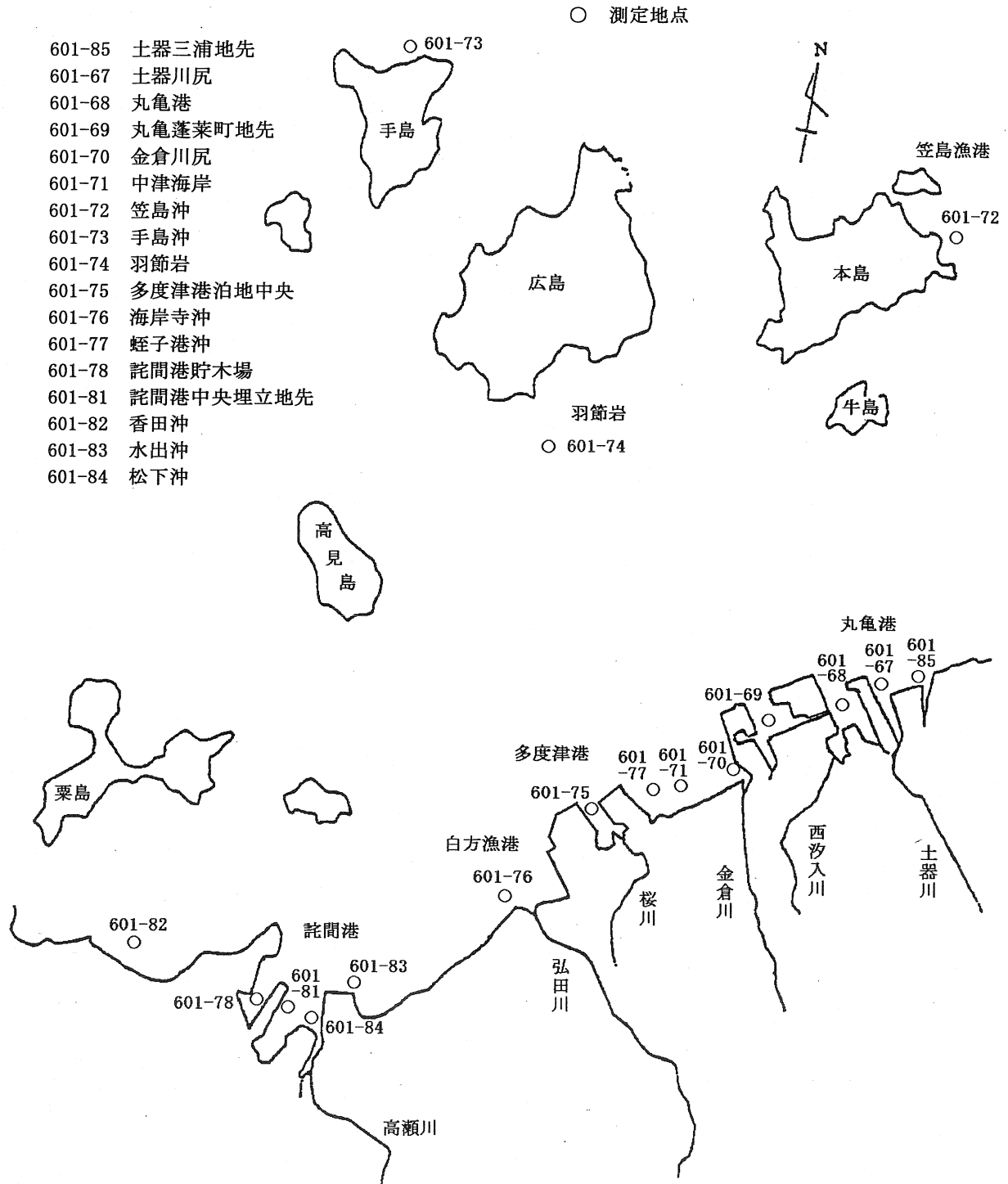


備讃瀬戸東部水質測定地点表

| 水域名<br>地点番号<br>統一番号<br>類型<br>北緯<br>東経                               | 測定項目 |                 | 測定頻度 |      |       |       | 分析機関   | 採水機関 | 事業主体 |
|---|------|-----------------|------|------|-------|-------|--------|------|------|
|   |      |                 | 測定月  | 測定部位 | 総測定日数 | 総測定回数 |        |      |      |
| 備讃瀬戸<br>亀水湾<br>601-28<br>海域A<br>海域II<br>34° 22' 47"<br>133° 56' 32" | 一般   | pH、COD、SS、Coli  | 年6回  | 1    | 6     | 6     | 高松市    | 高松市  | 高松市  |
|   |      | 油分、T-P          | 年2回  | 1    | 2     | 2     |        |      |      |
|   |      | DO              | 年6回  | 1    | 6     | 6     | 民間検査機関 |      |      |
|   |      | T-N             | 年2回  | 1    | 2     | 2     |        |      |      |
|   | 健康   |                 |      |      |       | 高松市   |        |      |      |
|   | 特殊   |                 |      |      |       |       |        |      |      |
|   | その他  | Cl <sup>-</sup> | 年6回  | 1    | 6     |       | 6      |      |      |
| 備讃瀬戸<br>西浦沖<br>601-29<br>海域A<br>海域II<br>34° 23' 43"<br>134° 2' 29"  | 一般   | pH、COD、SS、Coli  | 年6回  | 1    | 6     | 6     | 高松市    | 高松市  | 高松市  |
|   |      | 油分、T-P          | 年2回  | 1    | 2     | 2     |        |      |      |
|   |      | DO              | 年6回  | 1    | 6     | 6     | 民間検査機関 |      |      |
|   |      | T-N             | 年2回  | 1    | 2     | 2     |        |      |      |
|   | 健康   |                 |      |      |       | 高松市   |        |      |      |
|   | 特殊   |                 |      |      |       |       |        |      |      |
|   | その他  | Cl <sup>-</sup> | 年6回  | 1    | 6     |       | 6      |      |      |



# 備讃瀬戸西部水質測定地点図 2



備讃瀬戸西部水質測定地点表

| 水 域 名<br>地 点 名<br>統 一 番 号<br>類 型<br>北 緯<br>東 経                               | 測 定 項 目 |                      | 測 定 頻 度 |      |       |       | 分析機関   | 採水機関   | 事業主体 |
|--|---------|----------------------|---------|------|-------|-------|--------|--------|------|
|  |         |                      | 測定月     | 測定部位 | 総測定日数 | 総測定回数 |        |        |      |
| 備讃瀬戸<br>コスモ石油沖<br>601-59<br>海域A<br>海域II<br>34° 22'<br>133° 50'               | 一般      | pH、DO、COD、SS、Coli、油分 | 奇数月     | 1    | 6     | 6     | 民間検査機関 | 民間検査機関 | 坂出市  |
|  | 健康      |                      |         |      |       |       |        |        |      |
|  | 特殊      |                      |         |      |       |       |        |        |      |
|  | その他     | Cl <sup>-</sup>      | 奇数月     | 1    | 6     | 6     |        |        |      |
| 備讃瀬戸<br>林田町沖<br>601-60<br>海域A<br>海域II<br>34° 20'<br>133° 53'                 | 一般      | pH、DO、COD、SS、Coli、油分 | 奇数月     | 1    | 6     | 6     | 民間検査機関 | 民間検査機関 | 坂出市  |
|  | 健康      |                      |         |      |       |       |        |        |      |
|  | 特殊      |                      |         |      |       |       |        |        |      |
|  | その他     | Cl <sup>-</sup>      | 奇数月     | 1    | 6     | 6     |        |        |      |
| 備讃瀬戸<br>大屋富町沖<br>601-61<br>海域A<br>海域II<br>34° 21'<br>133° 53'                | 一般      | pH、DO、COD、SS、Coli、油分 | 奇数月     | 1    | 6     | 6     | 民間検査機関 | 民間検査機関 | 坂出市  |
|  | 健康      |                      |         |      |       |       |        |        |      |
|  | 特殊      |                      |         |      |       |       |        |        |      |
|  | その他     | Cl <sup>-</sup>      | 奇数月     | 1    | 6     | 6     |        |        |      |
| 備讃瀬戸<br>瀬居本浦沖<br>601-62<br>海域A<br>海域II<br>34° 21'<br>133° 52'                | 一般      | pH、DO、COD、SS、Coli、油分 | 奇数月     | 1    | 6     | 6     | 民間検査機関 | 民間検査機関 | 坂出市  |
|  | 健康      |                      |         |      |       |       |        |        |      |
|  | 特殊      |                      |         |      |       |       |        |        |      |
|  | その他     | Cl <sup>-</sup>      | 奇数月     | 1    | 6     | 6     |        |        |      |
| 備讃瀬戸<br>瀬居北浦沖<br>601-63<br>海域A<br>海域II<br>34° 22'<br>133° 51'                | 一般      | pH、DO、COD、SS、Coli、油分 | 奇数月     | 1    | 6     | 6     | 民間検査機関 | 民間検査機関 | 坂出市  |
|  | 健康      |                      |         |      |       |       |        |        |      |
|  | 特殊      |                      |         |      |       |       |        |        |      |
|  | その他     | Cl <sup>-</sup>      | 奇数月     | 1    | 6     | 6     |        |        |      |
| 備讃瀬戸<br>北浦漁港<br>601-64<br>海域A<br>海域II<br>34° 19' 3"<br>133° 48' 59"          | 一般      | pH、DO、COD、SS、Coli    | 毎月      | 1    | 12    | 12    | 民間検査機関 | 宇多津町   | 宇多津町 |
|  | 健康      |                      |         |      |       |       |        |        |      |
|  | 特殊      |                      |         |      |       |       |        |        |      |
|  | その他     | Cl <sup>-</sup>      | 毎月      | 1    | 12    | 12    |        |        |      |
| 備讃瀬戸<br>宇多津塩田<br>地 先<br>601-66<br>海域A<br>海域II<br>34° 19' 30"<br>133° 49' 21" | 一般      | pH、DO、COD、SS、Coli    | 毎月      | 1    | 12    | 12    | 民間検査機関 | 宇多津町   | 宇多津町 |
|  | 健康      |                      |         |      |       |       |        |        |      |
|  | 特殊      |                      |         |      |       |       |        |        |      |
|  | その他     | Cl <sup>-</sup>      | 毎月      | 1    | 12    | 12    |        |        |      |
| 備讃瀬戸<br>土器三浦<br>地 先<br>601-85<br>海域A<br>海域II<br>34° 18' 37"<br>133° 48' 20"  | 一般      | pH、DO、COD、SS、Coli、油分 | 毎月      | 1    | 12    | 12    | 民間検査機関 | 民間検査機関 | 丸亀市  |
|  | 健康      |                      |         |      |       |       |        |        |      |
|  | 特殊      |                      |         |      |       |       |        |        |      |
|  | その他     | Cl <sup>-</sup>      | 毎月      | 1    | 12    | 12    |        |        |      |

備讃瀬戸西部水質測定地点表

| 水域名<br>地点名<br>統一番号<br>類型<br>北緯<br>東経  | 測定項目 |                                  | 測定頻度 |      |       |       | 分析機関   | 採水機関   | 事業主体 |
|---|------|----------------------------------|------|------|-------|-------|--------|--------|------|
|   |      |                                  | 測定月  | 測定部位 | 総測定日数 | 総測定回数 |        |        |      |
| 備讃瀬戸<br>土器川尻<br>601-67<br>海域A<br>海域II<br>34° 18' 41"<br>133° 47' 38"        | 一般   | pH、DO、COD、SS、Coli、油分、<br>T-N、T-P | 毎月   | 1    | 12    | 12    | 民間検査機関 | 民間検査機関 | 丸亀市  |
|   | 健康   |                                  |      |      |       |       |        |        |      |
|   | 特殊   |                                  |      |      |       |       |        |        |      |
|   | その他  | Cl <sup>-</sup>                  | 毎月   | 1    | 12    | 12    |        |        |      |
| 備讃瀬戸<br>丸亀港<br>601-68<br>海域A<br>海域II<br>34° 18' 37"<br>133° 47' 1"          | 一般   | pH、DO、COD、SS、Coli、油分             | 毎月   | 1    | 12    | 12    | 民間検査機関 | 民間検査機関 | 丸亀市  |
|   | 健康   |                                  |      |      |       |       |        |        |      |
|   | 特殊   |                                  |      |      |       |       |        |        |      |
|   | その他  | Cl <sup>-</sup>                  | 毎月   | 1    | 12    | 12    |        |        |      |
| 備讃瀬戸<br>丸亀蓬萊町<br>地先<br>601-69<br>海域A<br>海域II<br>34° 17' 55"<br>133° 46' 22" | 一般   | pH、DO、COD、SS、Coli、油分             | 毎月   | 1    | 12    | 12    | 民間検査機関 | 民間検査機関 | 丸亀市  |
|   | 健康   |                                  |      |      |       |       |        |        |      |
|   | 特殊   |                                  |      |      |       |       |        |        |      |
|   | その他  | Cl <sup>-</sup>                  | 毎月   | 1    | 12    | 12    |        |        |      |
| 備讃瀬戸<br>金倉川尻<br>601-70<br>海域A<br>海域II<br>34° 17' 11"<br>133° 46' 15"        | 一般   | pH、DO、COD、SS、Coli、油分、<br>T-N、T-P | 毎月   | 1    | 12    | 12    | 民間検査機関 | 民間検査機関 | 丸亀市  |
|   | 健康   |                                  |      |      |       |       |        |        |      |
|   | 特殊   |                                  |      |      |       |       |        |        |      |
|   | その他  | Cl <sup>-</sup>                  | 毎月   | 1    | 12    | 12    |        |        |      |
| 備讃瀬戸<br>中津海岸<br>601-71<br>海域A<br>海域II<br>34° 17' 11"<br>133° 45' 59"        | 一般   | pH、DO、COD、SS、Coli、油分             | 毎月   | 1    | 12    | 12    | 民間検査機関 | 民間検査機関 | 丸亀市  |
|   | 健康   |                                  |      |      |       |       |        |        |      |
|   | 特殊   |                                  |      |      |       |       |        |        |      |
|   | その他  | Cl <sup>-</sup>                  | 毎月   | 1    | 12    | 12    |        |        |      |
| 備讃瀬戸<br>笠島沖<br>601-72<br>海域A<br>海域II<br>34° 23' 35"<br>133° 47' 38"         | 一般   | pH、DO、COD、SS、Coli、油分             | 毎月   | 1    | 12    | 12    | 民間検査機関 | 民間検査機関 | 丸亀市  |
|   | 健康   |                                  |      |      |       |       |        |        |      |
|   | 特殊   |                                  |      |      |       |       |        |        |      |
|   | その他  | Cl <sup>-</sup>                  | 毎月   | 1    | 12    | 12    |        |        |      |
| 備讃瀬戸<br>手島沖<br>601-73<br>海域A<br>海域II<br>34° 24' 44"<br>133° 40' 42"         | 一般   | pH、DO、COD、SS、Coli、油分             | 毎月   | 1    | 12    | 12    | 民間検査機関 | 民間検査機関 | 丸亀市  |
|   | 健康   |                                  |      |      |       |       |        |        |      |
|   | 特殊   |                                  |      |      |       |       |        |        |      |
|   | その他  | Cl <sup>-</sup>                  | 毎月   | 1    | 12    | 12    |        |        |      |
| 備讃瀬戸<br>羽節岩<br>601-74<br>海域A<br>海域II<br>34° 20' 42"<br>133° 42' 45"         | 一般   | pH、DO、COD、SS、Coli、油分             | 毎月   | 1    | 12    | 12    | 民間検査機関 | 民間検査機関 | 丸亀市  |
|   | 健康   |                                  |      |      |       |       |        |        |      |
|   | 特殊   |                                  |      |      |       |       |        |        |      |
|   | その他  | Cl <sup>-</sup>                  | 毎月   | 1    | 12    | 12    |        |        |      |

備讃瀬戸西部水質測定地点表

| 水域名<br>地点名<br>統一番号<br>類型<br>緯度<br>東 経   | 測定項目 |                           | 測定頻度 |      |       |       | 分析機関   | 採水機関   | 事業主体 |
|---|------|---------------------------|------|------|-------|-------|--------|--------|------|
|   |      |                           | 測定月  | 測定部位 | 総測定日数 | 総測定回数 |        |        |      |
| 備讃瀬戸<br>多度津港<br>泊地中央<br>601-75<br>海域A<br>海域II<br>34° 16'<br>133° 44'          | 一般   | pH、DO、COD、SS、Coli         | 奇数月  | 1    | 6     | 6     | 民間検査機関 | 民間検査機関 | 多度津町 |
|   | 健康   |                           |      |      |       |       |        |        |      |
|   | 特殊   |                           |      |      |       |       |        |        |      |
|   | その他  | Cl <sup>-</sup>           | 奇数月  | 1    | 6     | 6     |        |        |      |
| 備讃瀬戸<br>海岸寺沖<br>601-76<br>海域A<br>海域II<br>34° 15'<br>133° 44'                  | 一般   | pH、DO、COD、SS、Coli         | 奇数月  | 1    | 6     | 6     | 民間検査機関 | 民間検査機関 | 多度津町 |
|   | 健康   |                           |      |      |       |       |        |        |      |
|   | 特殊   |                           |      |      |       |       |        |        |      |
|   | その他  | Cl <sup>-</sup>           | 奇数月  | 1    | 6     | 6     |        |        |      |
| 備讃瀬戸<br>蛭子港沖<br>601-77<br>海域A<br>海域II<br>34° 17'<br>133° 44'                  | 一般   | pH、DO、COD、SS、Coli         | 奇数月  | 1    | 6     | 6     | 民間検査機関 | 民間検査機関 | 多度津町 |
|   | 健康   |                           |      |      |       |       |        |        |      |
|   | 特殊   |                           |      |      |       |       |        |        |      |
|   | その他  | Cl <sup>-</sup>           | 奇数月  | 1    | 6     | 6     |        |        |      |
| 備讃瀬戸<br>詫間港貯木場<br>601-78<br>海域A<br>海域II<br>34° 14' 12"<br>133° 40' 25"        | 一般   | pH、DO、COD、SS、Coli、T-N、T-P | 年3回  | 1    | 3     | 3     | 民間検査機関 | 民間検査機関 | 三豊市  |
|   | 健康   |                           |      |      |       |       |        |        |      |
|   | 特殊   |                           |      |      |       |       |        |        |      |
|   | その他  | Cl <sup>-</sup>           | 年3回  | 1    | 3     | 3     |        |        |      |
| 備讃瀬戸<br>詫間港中央<br>埋立地先<br>601-81<br>海域A<br>海域II<br>34° 13' 47"<br>133° 40' 36" | 一般   | pH、DO、COD、SS、Coli、T-N、T-P | 年3回  | 1    | 3     | 3     | 民間検査機関 | 民間検査機関 | 三豊市  |
|   | 健康   |                           |      |      |       |       |        |        |      |
|   | 特殊   |                           |      |      |       |       |        |        |      |
|   | その他  | Cl <sup>-</sup>           | 年3回  | 1    | 3     | 3     |        |        |      |
| 備讃瀬戸<br>香田沖<br>601-82<br>海域A<br>海域II<br>34° 14' 9"<br>133° 38' 35"            | 一般   | pH、DO、COD、SS、Coli、T-N、T-P | 年3回  | 1    | 3     | 3     | 民間検査機関 | 民間検査機関 | 三豊市  |
|   | 健康   |                           |      |      |       |       |        |        |      |
|   | 特殊   |                           |      |      |       |       |        |        |      |
|   | その他  | Cl <sup>-</sup>           | 年3回  | 1    | 3     | 3     |        |        |      |
| 備讃瀬戸<br>水出沖<br>601-83<br>海域A<br>海域II<br>34° 14' 15"<br>133° 41' 31"           | 一般   | pH、DO、COD、SS、Coli、T-N、T-P | 年3回  | 1    | 3     | 3     | 民間検査機関 | 民間検査機関 | 三豊市  |
|   | 健康   |                           |      |      |       |       |        |        |      |
|   | 特殊   |                           |      |      |       |       |        |        |      |
|   | その他  | Cl <sup>-</sup>           | 年3回  | 1    | 3     | 3     |        |        |      |
| 備讃瀬戸<br>松下沖<br>601-84<br>海域A<br>海域II<br>34° 14' 1"<br>133° 41' 3"             | 一般   | pH、DO、COD、SS、Coli、T-N、T-P | 年3回  | 1    | 3     | 3     | 民間検査機関 | 民間検査機関 | 三豊市  |
|   | 健康   |                           |      |      |       |       |        |        |      |
|   | 特殊   |                           |      |      |       |       |        |        |      |
|   | その他  | Cl <sup>-</sup>           | 年3回  | 1    | 3     | 3     |        |        |      |

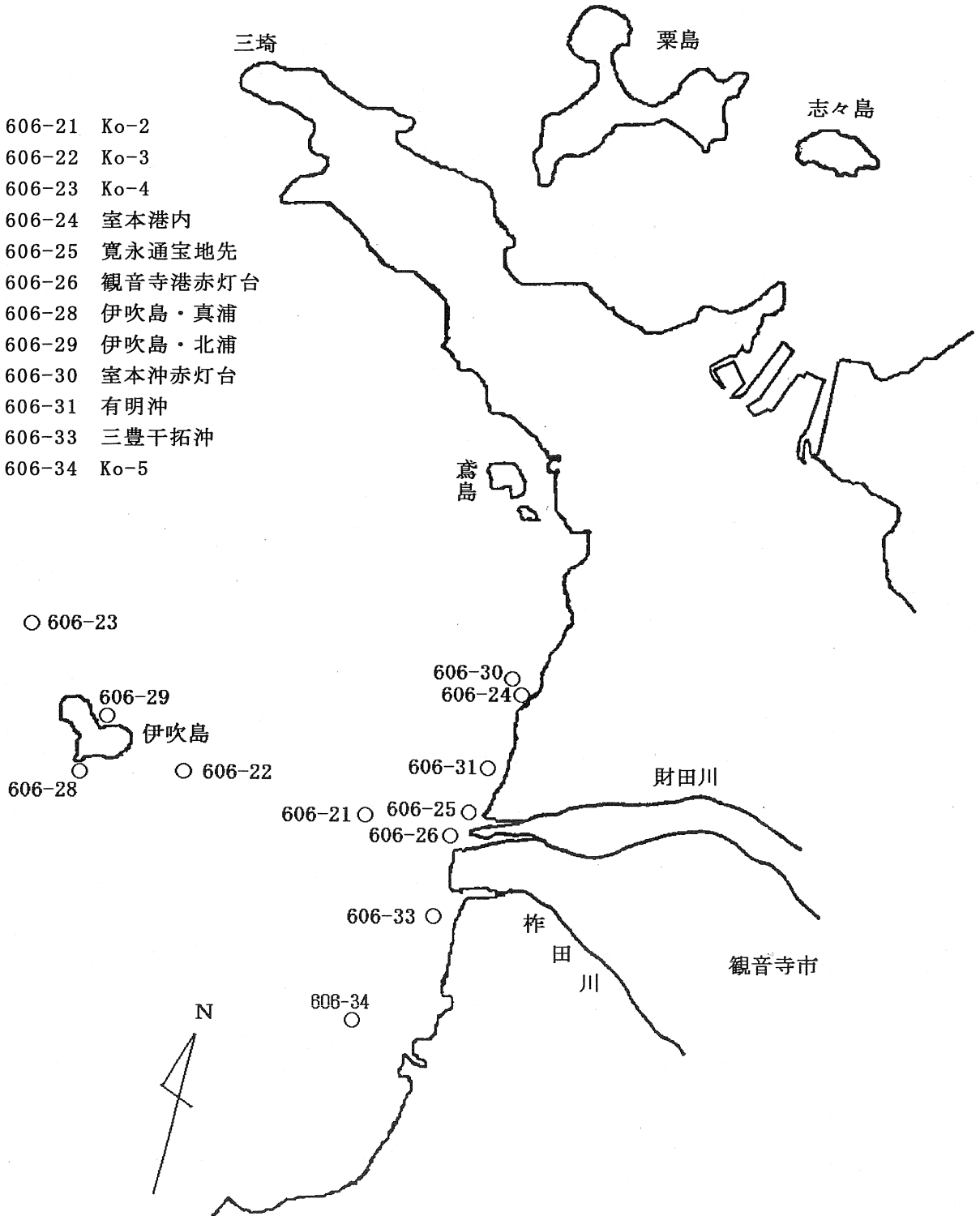
備讃瀬戸西部水質測定地点表

| 水 域 名<br>地 点 統 一 番 号<br>類 型<br>北 緯<br>東 経                             | 測 定 項 目 |                      | 測 定 頻 度  |      |       |       | 分析機関   | 採水機関   | 事業主体 |
|---|---------|----------------------|----------|------|-------|-------|--------|--------|------|
|   |         |                      | 測定月      | 測定部位 | 総測定日数 | 総測定回数 |        |        |      |
| 備讃瀬戸<br>綾川河口沖<br>604-20<br>海域B<br>海域II<br>34° 20'<br>133° 52'         | 一般      | pH、D0、COD、SS、Coli、油分 | 奇数月      | 1    | 6     | 6     | 民間検査機関 | 民間検査機関 | 坂出市  |
|   | 健康      |                      |          |      |       |       |        |        |      |
|   | 特殊      |                      |          |      |       |       |        |        |      |
|   | その他     | Cl <sup>-</sup>      | 奇数月      | 1    | 6     | 6     |        |        |      |
| 坂出港<br>築港町沖<br>604-21<br>海域B<br>海域II<br>34° 19'<br>133° 51'           | 一般      | pH、D0、COD、SS、Coli、油分 | 奇数月      | 1    | 6     | 6     | 民間検査機関 | 民間検査機関 | 坂出市  |
|   | 健康      |                      |          |      |       |       |        |        |      |
|   | 特殊      |                      |          |      |       |       |        |        |      |
|   | その他     | Cl <sup>-</sup>      | 奇数月      | 1    | 6     | 6     |        |        |      |
| 坂出港<br>沖の浜沖<br>604-22<br>海域B<br>海域II<br>34° 20'<br>133° 51'           | 一般      | pH、D0、COD、SS、Coli、油分 | 奇数月      | 1    | 6     | 6     | 民間検査機関 | 民間検査機関 | 坂出市  |
|   | 健康      |                      |          |      |       |       |        |        |      |
|   | 特殊      |                      |          |      |       |       |        |        |      |
|   | その他     | Cl <sup>-</sup>      | 奇数月      | 1    | 6     | 6     |        |        |      |
| 坂出港<br>電力排水口<br>604-23<br>海域B<br>海域II<br>34° 00'<br>133° 51'          | 一般      | pH、D0、COD、SS、Coli、油分 | 奇数月      | 1    | 6     | 6     | 民間検査機関 | 民間検査機関 | 坂出市  |
|   | 健康      |                      |          |      |       |       |        |        |      |
|   | 特殊      |                      |          |      |       |       |        |        |      |
|   | その他     | Cl <sup>-</sup>      | 奇数月      | 1    | 6     | 6     |        |        |      |
| 坂出港<br>電力取水口<br>604-24<br>海域B<br>海域II<br>34° 00'<br>133° 51'          | 一般      | pH、D0、COD、SS、Coli、油分 | 奇数月      | 1    | 6     | 6     | 民間検査機関 | 民間検査機関 | 坂出市  |
|   | 健康      |                      |          |      |       |       |        |        |      |
|   | 特殊      |                      |          |      |       |       |        |        |      |
|   | その他     | Cl <sup>-</sup>      | 奇数月      | 1    | 6     | 6     |        |        |      |
| 坂出港<br>東運河河口<br>604-25<br>海域B<br>海域II<br>34° 19' 58"<br>133° 51' 37"  | 一般      | pH、D0、COD、SS、Coli、油分 | 7, 11, 3 | 1    | 3     | 3     | 民間検査機関 | 民間検査機関 | 坂出市  |
|   | 健康      |                      |          |      |       |       |        |        |      |
|   | 特殊      |                      |          |      |       |       |        |        |      |
|   | その他     | Cl <sup>-</sup>      | 7, 11, 3 | 1    | 3     | 3     |        |        |      |
| 坂出港<br>東運河内<br>604-26<br>海域B<br>海域II<br>34° 19' 39"<br>133° 51' 49"   | 一般      | pH、D0、COD、SS、Coli、油分 | 7, 11, 3 | 1    | 3     | 3     | 民間検査機関 | 民間検査機関 | 坂出市  |
|   | 健康      |                      |          |      |       |       |        |        |      |
|   | 特殊      |                      |          |      |       |       |        |        |      |
|   | その他     | Cl <sup>-</sup>      | 7, 11, 3 | 1    | 3     | 3     |        |        |      |
| 番の州泊地<br>番の州泊地<br>中 央<br>605-20<br>海域B<br>海域II<br>34° 21'<br>133° 50' | 一般      | pH、D0、COD、SS、Coli、油分 | 奇数月      | 1    | 6     | 6     | 民間検査機関 | 民間検査機関 | 坂出市  |
|   | 健康      |                      |          |      |       |       |        |        |      |
|   | 特殊      |                      |          |      |       |       |        |        |      |
|   | その他     | Cl <sup>-</sup>      | 奇数月      | 1    | 6     | 6     |        |        |      |

# 燧灘東部水質測定地点図（観音寺地先）

○ 測定地点

- 606-21 Ko-2
- 606-22 Ko-3
- 606-23 Ko-4
- 606-24 室本港内
- 606-25 寛永通宝地先
- 606-26 観音寺港赤灯台
- 606-28 伊吹島・真浦
- 606-29 伊吹島・北浦
- 606-30 室本沖赤灯台
- 606-31 有明沖
- 606-33 三豊干拓沖
- 606-34 Ko-5





燧灘東部水質測定地点表

| 水域名<br>地点名<br>統一番号<br>類型<br>緯度<br>経度                                       | 測定項目 |                                    | 測定頻度        |      |       |       | 分析機関   | 採水機関 | 事業主体 |
|--|------|------------------------------------|-------------|------|-------|-------|--------|------|------|
|  |      |                                    | 測定月         | 測定部位 | 総測定日数 | 総測定回数 |        |      |      |
| 燧灘東部<br>Ko-2<br>606-21<br>海域A<br>海域II<br>34° 7' 28"<br>133° 36' 57"        | 一般   | pH、DO、COD、SS                       | 奇数月         | 2    | 6     | 12    | 民間検査機関 | 香川県  | 観音寺市 |
|  | 健康   |                                    |             |      |       |       |        |      |      |
|  | 特殊   |                                    |             |      |       |       |        |      |      |
|  | その他  |                                    |             |      |       |       |        |      |      |
| 燧灘東部<br>Ko-3<br>606-22<br>海域A<br>海域II<br>34° 7' 28"<br>133° 34' 21"        | 一般   | pH、DO、COD、SS                       | 奇数月         | 2    | 6     | 12    | 民間検査機関 | 香川県  | 観音寺市 |
|  | 健康   |                                    |             |      |       |       |        |      |      |
|  | 特殊   |                                    |             |      |       |       |        |      |      |
|  | その他  |                                    |             |      |       |       |        |      |      |
| 燧灘東部<br>Ko-4<br>606-23<br>海域A<br>海域II<br>34° 8' 44"<br>133° 30' 17"        | 一般   | pH、DO、COD、SS                       | 奇数月         | 2    | 6     | 12    | 民間検査機関 | 香川県  | 観音寺市 |
|  | 健康   |                                    |             |      |       |       |        |      |      |
|  | 特殊   |                                    |             |      |       |       |        |      |      |
|  | その他  |                                    |             |      |       |       |        |      |      |
| 燧灘東部<br>室本港内<br>606-24<br>海域A<br>海域II<br>34° 9' 19"<br>133° 38' 35"        | 一般   | pH、DO、COD、SS、Coli、T-N、T-P          | 4, 7, 10, 1 | 1    | 4     | 4     | 民間検査機関 | 観音寺市 | 観音寺市 |
|  | 健康   | Cd、CN、Pb、Cr <sup>6+</sup> 、As、T-Hg | 9           | 1    | 1     | 1     |        |      |      |
|  | 特殊   |                                    |             |      |       |       |        |      |      |
|  | その他  | Cl <sup>-</sup>                    | 4, 7, 10, 1 | 1    | 4     | 4     |        |      |      |
| 燧灘東部<br>寛永通宝<br>地先<br>606-25<br>海域A<br>海域II<br>34° 7' 40"<br>133° 38' 9"   | 一般   | pH、DO、COD、SS、Coli、T-N、T-P          | 4, 7, 10, 1 | 1    | 4     | 4     | 民間検査機関 | 観音寺市 | 観音寺市 |
|  | 健康   |                                    |             |      |       |       |        |      |      |
|  | 特殊   |                                    |             |      |       |       |        |      |      |
|  | その他  | Cl <sup>-</sup>                    | 4, 7, 10, 1 | 1    | 4     | 4     |        |      |      |
| 燧灘東部<br>観音寺港<br>赤灯台<br>606-26<br>海域A<br>海域II<br>34° 7' 25"<br>133° 37' 54" | 一般   | pH、DO、COD、SS、Coli、T-N、T-P          | 4, 7, 10, 1 | 1    | 4     | 4     | 民間検査機関 | 観音寺市 | 観音寺市 |
|  | 健康   | Cd、CN、Pb、Cr <sup>6+</sup> 、As、T-Hg | 9           | 1    | 1     | 1     |        |      |      |
|  | 特殊   |                                    |             |      |       |       |        |      |      |
|  | その他  | Cl <sup>-</sup>                    | 4, 7, 10, 1 | 1    | 4     | 4     |        |      |      |
| 燧灘東部<br>伊吹島・真浦<br>606-28<br>海域A<br>海域II<br>34° 7' 30"<br>133° 31' 59"      | 一般   | pH、DO、COD、SS、Coli、T-N、T-P          | 7, 3        | 1    | 2     | 2     | 民間検査機関 | 観音寺市 | 観音寺市 |
|  | 健康   |                                    |             |      |       |       |        |      |      |
|  | 特殊   |                                    |             |      |       |       |        |      |      |
|  | その他  | Cl <sup>-</sup>                    | 7, 3        | 1    | 2     | 2     |        |      |      |

燧灘東部水質測定地点表

| 水域名<br>地点名<br>統一番号<br>類型<br>北緯<br>東経                                  | 測定項目 |                                    | 測定頻度 |      |       |       | 分析機関   | 採水機関 | 事業主体 |
|---|------|------------------------------------|------|------|-------|-------|--------|------|------|
|   |      |                                    | 測定月  | 測定部位 | 総測定日数 | 総測定回数 |        |      |      |
| 燧灘東部<br>伊吹島・北浦<br>606-29<br>海域A<br>海域II<br>34° 7' 56"<br>133° 32' 6"  | 一般   | pH、DO、COD、SS、Coli、T-N、T-P          | 7, 3 | 1    | 2     | 2     | 民間検査機関 | 観音寺市 | 観音寺市 |
|   | 健康   |                                    |      |      |       |       |        |      |      |
|   | 特殊   |                                    |      |      |       |       |        |      |      |
|   | その他  | Cl <sup>-</sup>                    | 7, 3 | 1    | 2     | 2     |        |      |      |
| 燧灘東部<br>室本沖赤灯台<br>606-30<br>海域A<br>海域II<br>34° 9' 26"<br>133° 38' 22" | 一般   |                                    |      |      |       |       | 民間検査機関 | 観音寺市 | 観音寺市 |
|   | 健康   | Cd、CN、Pb、Cr <sup>6+</sup> 、As、T-Hg | 9    | 1    | 1     | 1     |        |      |      |
|   | 特殊   |                                    |      |      |       |       |        |      |      |
|   | その他  |                                    |      |      |       |       |        |      |      |
| 燧灘東部<br>有明沖<br>606-31<br>海域A<br>海域II<br>34° 8' 14"<br>133° 37' 57"    | 一般   |                                    |      |      |       |       | 民間検査機関 | 観音寺市 | 観音寺市 |
|   | 健康   | Cd、CN、Pb、Cr <sup>6+</sup> 、As、T-Hg | 9    | 1    | 1     | 1     |        |      |      |
|   | 特殊   |                                    |      |      |       |       |        |      |      |
|   | その他  |                                    |      |      |       |       |        |      |      |
| 燧灘東部<br>三豊干拓沖<br>606-33<br>海域A<br>海域II<br>34° 6' 37"<br>133° 37' 45"  | 一般   |                                    |      |      |       |       | 民間検査機関 | 観音寺市 | 観音寺市 |
|   | 健康   | Cd、CN、Pb、Cr <sup>6+</sup> 、As、T-Hg | 9    | 1    | 1     | 1     |        |      |      |
|   | 特殊   |                                    |      |      |       |       |        |      |      |
|   | その他  |                                    |      |      |       |       |        |      |      |
| 燧灘東部<br>Ko-5<br>606-34<br>海域A<br>海域II<br>34° 4' 30"<br>133° 37' 36"   | 一般   | pH、DO、COD、SS                       | 奇数月  | 2    | 6     | 12    | 民間検査機関 | 香川県  | 観音寺市 |
|   | 健康   |                                    |      |      |       |       |        |      |      |
|   | 特殊   |                                    |      |      |       |       |        |      |      |
|   | その他  |                                    |      |      |       |       |        |      |      |

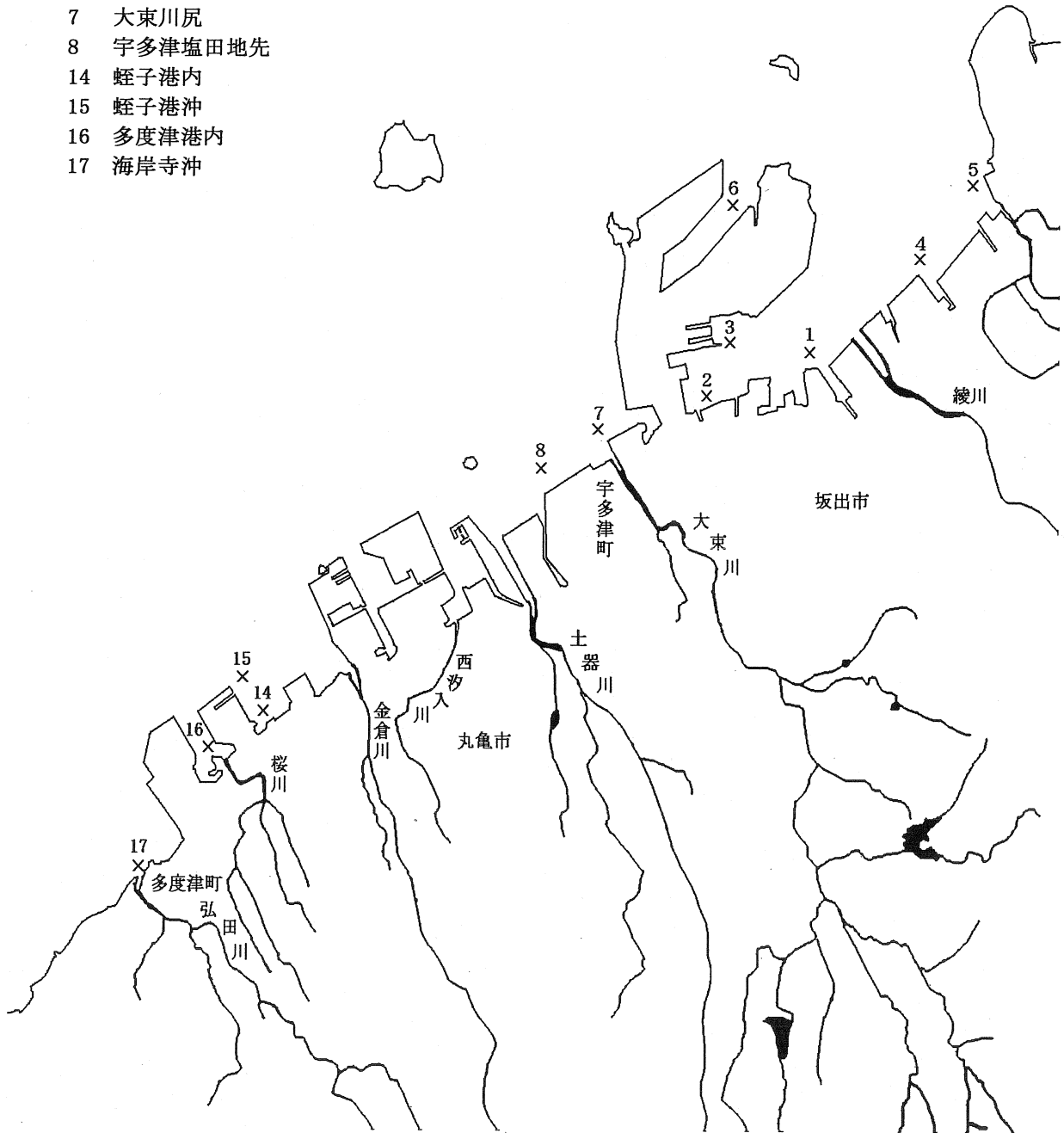
# 海 域 (底質)

○その他の測定地点  
備讃瀬戸， 燧灘東部の順

# 備讃瀬戸西部底質測定地点図

- 1 昭和町地先
- 2 沖の浜地先
- 3 川崎町地先
- 4 林田港沖
- 5 松ヶ浦港沖
- 6 泊地中央
- 7 大東川尻
- 8 宇多津塩田地先
- 14 蛭子港内
- 15 蛭子港沖
- 16 多度津港内
- 17 海岸寺沖

× 採泥地点



備讃瀬戸西部底質測定地点表

| 水域名<br>地点番号<br>統一番号<br>類型<br>北緯<br>東経                                      | 測定項目 |               | 測定頻度 |      |       |       | 分析機関       | 採取機関 | 事業主体 |
|--|------|---------------|------|------|-------|-------|------------|------|------|
|  |      |               | 測定月  | 測定部位 | 総測定日数 | 総測定回数 |            |      |      |
| 坂出港<br>(坂出地先)<br>昭和町地先<br>1<br>(底質)<br>34° 20'<br>133° 52'                 | 一般   | pH、COD        | 年1回  | 1    | 1     | 1     | 環境保健研究センター | 坂出市  | 坂出市  |
|  | 健康   | Cd、Pb、As、T-Hg | 年1回  | 1    | 1     | 1     |            |      |      |
|  | 特殊   | Cr            | 年1回  | 1    | 1     | 1     |            |      |      |
|  | その他  | 強熱減量、硫化物、含水率  | 年1回  | 1    | 1     | 1     |            |      |      |
| 坂出港<br>(坂出地先)<br>沖の浜地先<br>2<br>(底質)<br>34° 20'<br>133° 51'                 | 一般   | pH、COD        | 年1回  | 1    | 1     | 1     | 環境保健研究センター | 坂出市  | 坂出市  |
|  | 健康   | Cd、Pb、As、T-Hg | 年1回  | 1    | 1     | 1     |            |      |      |
|  | 特殊   | Cr            | 年1回  | 1    | 1     | 1     |            |      |      |
|  | その他  | 強熱減量、硫化物、含水率  | 年1回  | 1    | 1     | 1     |            |      |      |
| 坂出港<br>(坂出地先)<br>川崎町地先<br>3<br>(底質)<br>34° 0'<br>133° 51'                  | 一般   | pH、COD        | 年1回  | 1    | 1     | 1     | 環境保健研究センター | 坂出市  | 坂出市  |
|  | 健康   | Cd、Pb、As、T-Hg | 年1回  | 1    | 1     | 1     |            |      |      |
|  | 特殊   | Cr            | 年1回  | 1    | 1     | 1     |            |      |      |
|  | その他  | 強熱減量、硫化物、含水率  | 年1回  | 1    | 1     | 1     |            |      |      |
| 坂出港<br>(坂出地先)<br>林田港沖<br>4<br>(底質)<br>34° 20'<br>133° 53'                  | 一般   | pH、COD        | 年1回  | 1    | 1     | 1     | 環境保健研究センター | 坂出市  | 坂出市  |
|  | 健康   | Cd、Pb、As、T-Hg | 年1回  | 1    | 1     | 1     |            |      |      |
|  | 特殊   | Cr            | 年1回  | 1    | 1     | 1     |            |      |      |
|  | その他  | 強熱減量、硫化物、含水率  | 年1回  | 1    | 1     | 1     |            |      |      |
| 坂出港<br>(坂出地先)<br>松ヶ浦港沖<br>5<br>(底質)<br>34° 21'<br>133° 53'                 | 一般   | pH、COD        | 年1回  | 1    | 1     | 1     | 環境保健研究センター | 坂出市  | 坂出市  |
|  | 健康   | Cd、Pb、As、T-Hg | 年1回  | 1    | 1     | 1     |            |      |      |
|  | 特殊   | Cr            | 年1回  | 1    | 1     | 1     |            |      |      |
|  | その他  | 強熱減量、硫化物、含水率  | 年1回  | 1    | 1     | 1     |            |      |      |
| 坂出港<br>(坂出地先)<br>泊地中央<br>6<br>(底質)<br>34° 21'<br>133° 50'                  | 一般   | pH、COD        | 年1回  | 1    | 1     | 1     | 環境保健研究センター | 坂出市  | 坂出市  |
|  | 健康   | Cd、Pb、As、T-Hg | 年1回  | 1    | 1     | 1     |            |      |      |
|  | 特殊   | Cr            | 年1回  | 1    | 1     | 1     |            |      |      |
|  | その他  | 強熱減量、硫化物、含水率  | 年1回  | 1    | 1     | 1     |            |      |      |
| 備讃瀬戸<br>(宇多津地先)<br>大東川尻<br>7<br>(底質)<br>34° 19' 21"<br>133° 49' 7"         | 一般   | pH、COD        | 年2回  | 1    | 2     | 2     | 民間検査機関     | 宇多津町 | 宇多津町 |
|  | 健康   |               |      |      |       |       |            |      |      |
|  | 特殊   |               |      |      |       |       |            |      |      |
|  | その他  | 強熱減量、硫化物、含水率  | 年2回  | 1    | 2     | 2     |            |      |      |
| 備讃瀬戸<br>(宇多津地先)<br>宇多津<br>塩田地先<br>8<br>(底質)<br>34° 18' 56"<br>133° 48' 24" | 一般   | pH、COD        | 年2回  | 1    | 2     | 2     | 民間検査機関     | 宇多津町 | 宇多津町 |
|  | 健康   |               |      |      |       |       |            |      |      |
|  | 特殊   |               |      |      |       |       |            |      |      |
|  | その他  | 強熱減量、硫化物、含水率  | 年2回  | 1    | 2     | 2     |            |      |      |

備讃瀬戸西部底質測定地点表

| 水 域 名<br>地 点 名<br>統 一 番 号<br>類 型 緯 経<br>北 東                   | 測 定 項 目 |        | 測 定 頻 度 |      |       |       | 分析機関   | 採取機関   | 事業主体 |
|---|---------|--------|---------|------|-------|-------|--------|--------|------|
|   |         |        | 測定月     | 測定部位 | 総測定日数 | 総測定回数 |        |        |      |
| 備讃瀬戸<br>(多度津地先)<br>蛭子港内<br>14<br>(底質)<br>34° 16'<br>133° 45'  | 一般      | COD、油分 | 年1回     | 1    | 1     | 1     | 民間検査機関 | 民間検査機関 | 多度津町 |
|   | 健康      |        |         |      |       |       |        |        |      |
|   | 特殊      |        |         |      |       |       |        |        |      |
|   | その他     | 硫化物    | 年1回     | 1    | 1     | 1     |        |        |      |
| 備讃瀬戸<br>(多度津地先)<br>蛭子港沖<br>15<br>(底質)<br>34° 17'<br>133° 44'  | 一般      | COD、油分 | 年1回     | 1    | 1     | 1     | 民間検査機関 | 民間検査機関 | 多度津町 |
|   | 健康      |        |         |      |       |       |        |        |      |
|   | 特殊      |        |         |      |       |       |        |        |      |
|   | その他     | 硫化物    | 年1回     | 1    | 1     | 1     |        |        |      |
| 備讃瀬戸<br>(多度津地先)<br>多度津港内<br>16<br>(底質)<br>34° 16'<br>133° 44' | 一般      | COD、油分 | 年1回     | 1    | 1     | 1     | 民間検査機関 | 民間検査機関 | 多度津町 |
|   | 健康      |        |         |      |       |       |        |        |      |
|   | 特殊      |        |         |      |       |       |        |        |      |
|   | その他     | 硫化物    | 年1回     | 1    | 1     | 1     |        |        |      |
| 備讃瀬戸<br>(多度津地先)<br>海岸寺沖<br>17<br>(底質)<br>34° 15'<br>133° 44'  | 一般      | COD、油分 | 年1回     | 1    | 1     | 1     | 民間検査機関 | 民間検査機関 | 多度津町 |
|   | 健康      |        |         |      |       |       |        |        |      |
|   | 特殊      |        |         |      |       |       |        |        |      |
|   | その他     | 硫化物    | 年1回     | 1    | 1     | 1     |        |        |      |