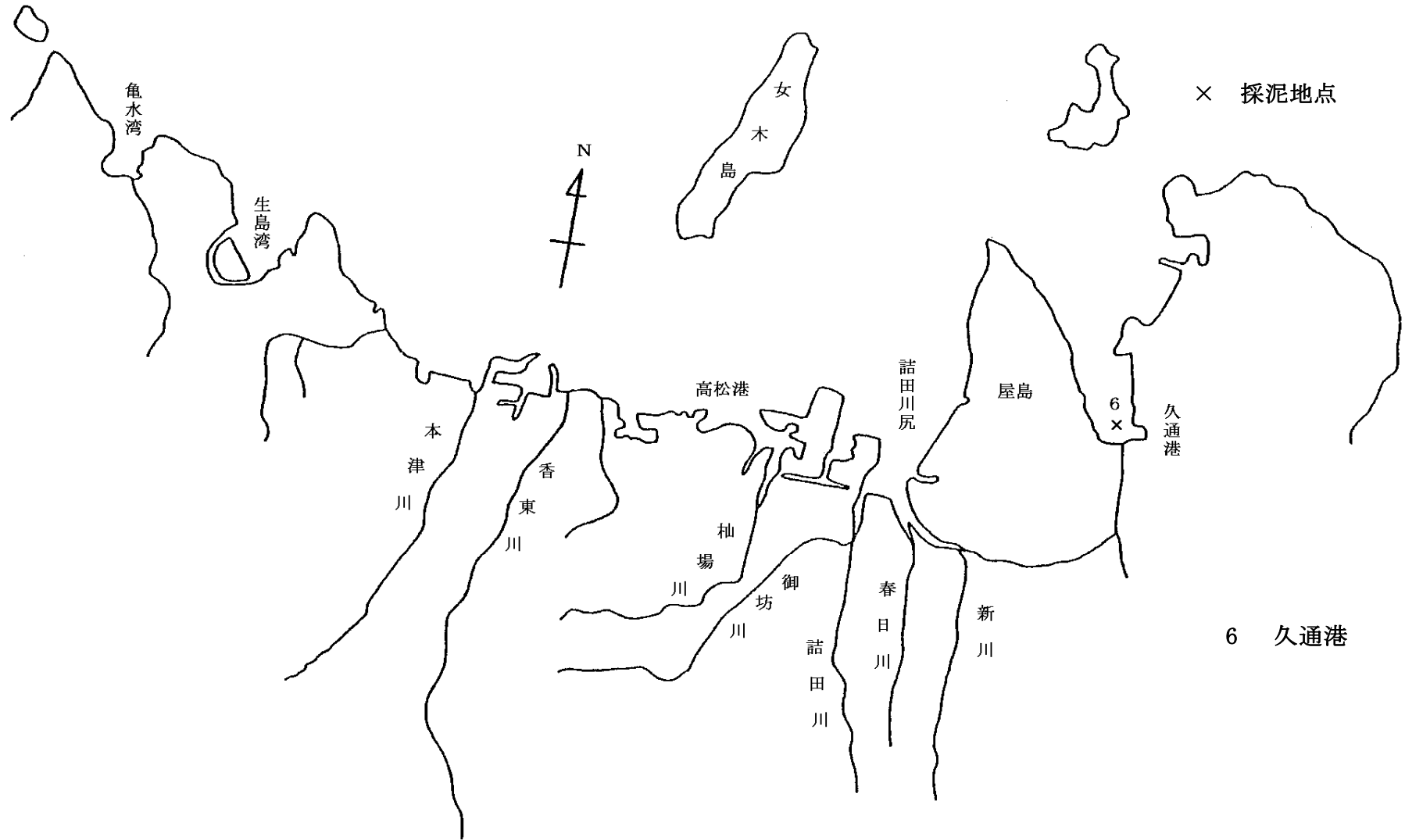


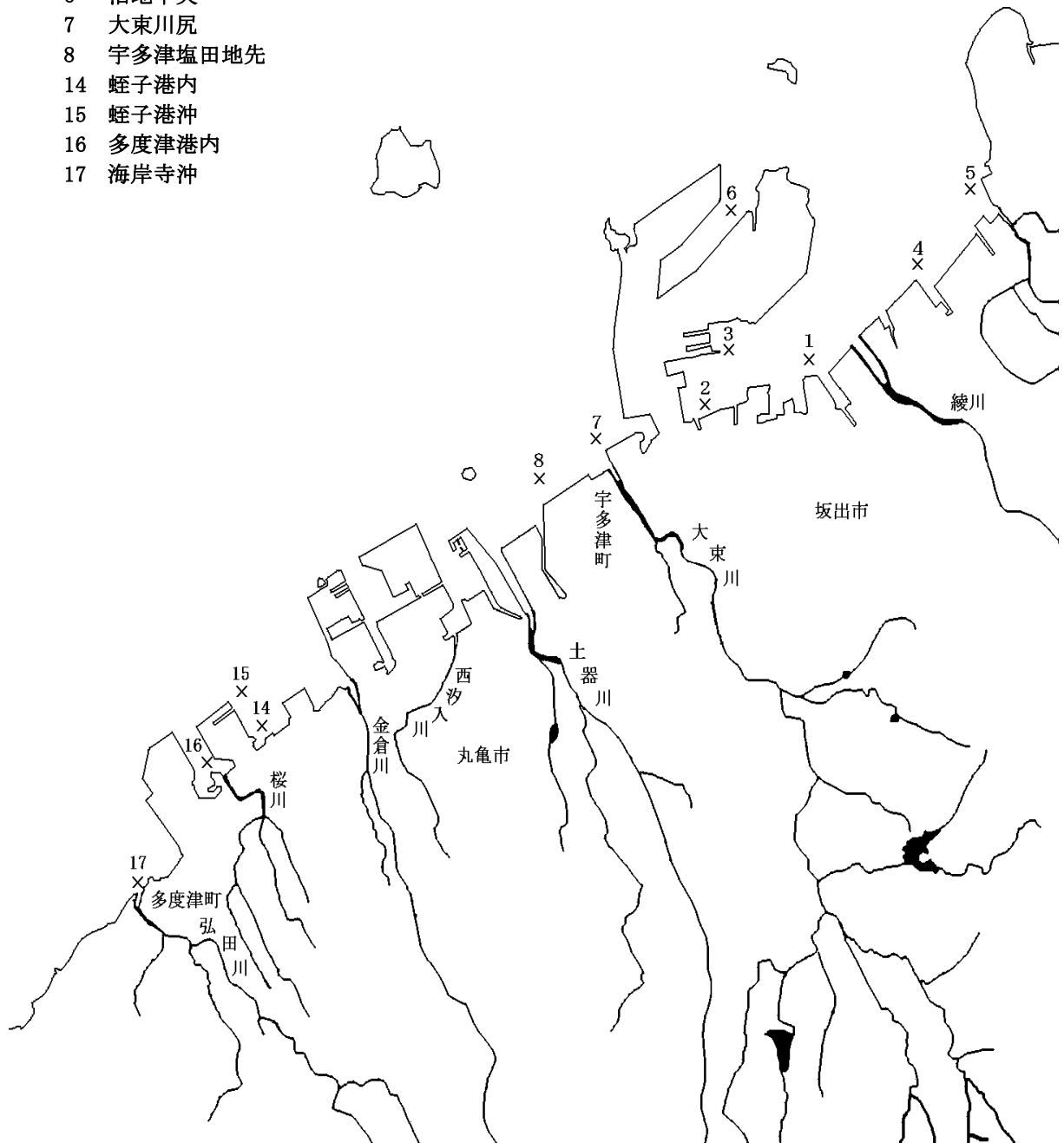
東讃海域及び備讃瀬戸東部底質測定地点図



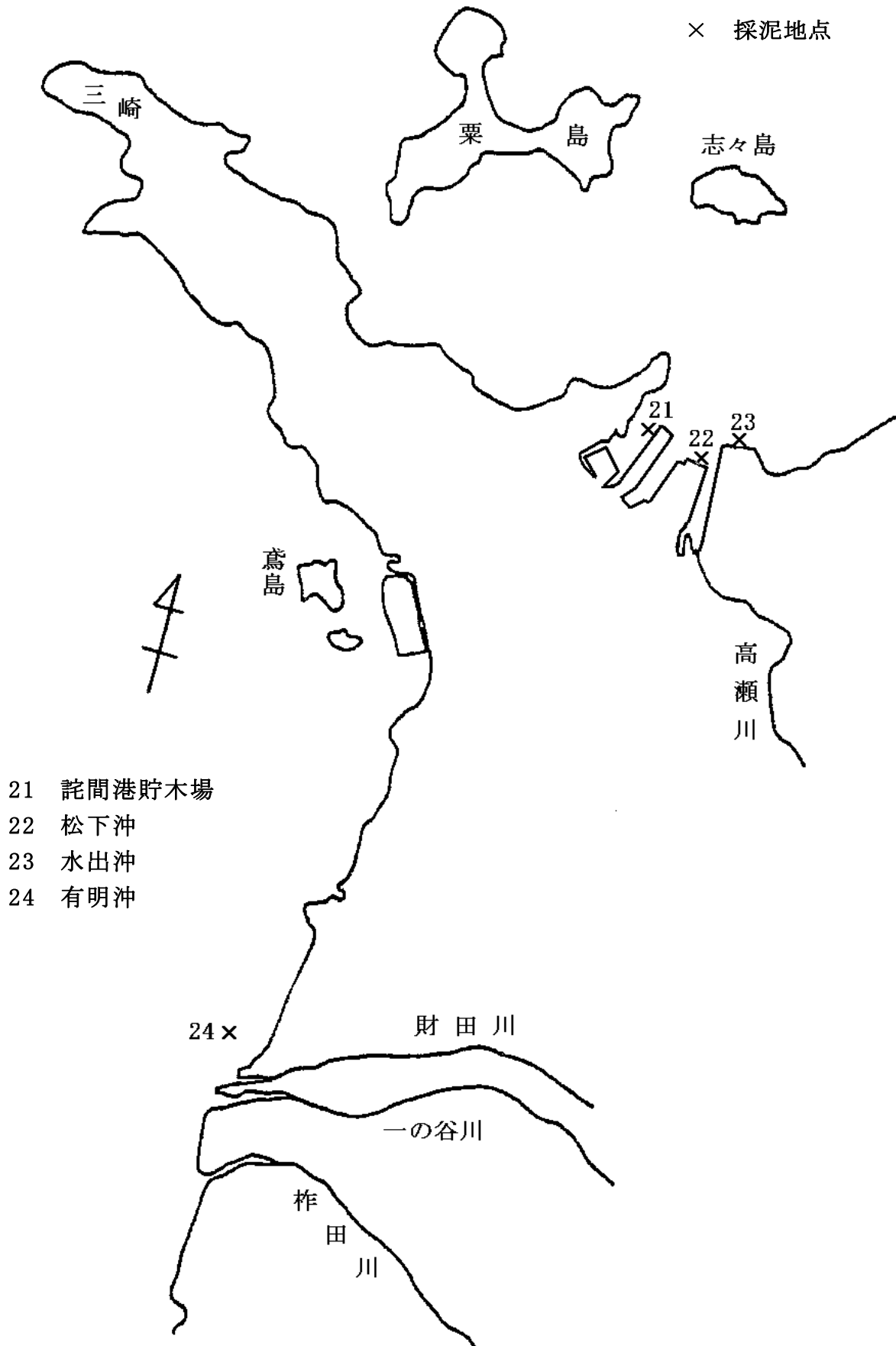
備讃瀬戸西部底質測定地点図

- 1 昭和町地先
- 2 沖の浜地先
- 3 川崎町地先
- 4 林田港沖
- 5 松ヶ浦港沖
- 6 泊地中央
- 7 大東川尻
- 8 宇多津塩田地先
- 14 蛭子港内
- 15 蛭子港沖
- 16 多度津港内
- 17 海岸寺沖

× 採泥地点



備讃瀬戸西部及びび燧灘東部底質測定地点



東讃海域底質

乾泥表示、n：検体数

事業主体	香川県	
水域名	高松地先	
地点名	6. 久通港	
採取年月日	H28.6.9	
	測定値	n
含水率 (%)	52.7	1
強熱減量 (%)	5.7	1
C O D (mg/kg)	6,700	1
硫化物 (mg/kg)	4.6	1
カドミウム (mg/kg)	2.8	1
鉛 (mg/kg)	15	1
クロム (mg/kg)	16	1
砒素 (mg/kg)	5.4	1
総水銀 (mg/kg)	0.19	1
P C B (mg/kg)	< 0.01	1

備讃瀬戸西部底質 1

乾泥表示、n : 検体数

事業主体	坂出市											
水域名	坂出地先											
地点名	1. 昭和町地先		2. 沖の浜地先		3. 川崎町地先		4. 林田港沖		5. 松ヶ浦港沖		6. 泊地中央	
採取年月日	H28. 6. 22		H28. 6. 22		H28. 6. 22		H28. 6. 22		H28. 6. 22		H28. 6. 22	
	測定値	n	測定値	n	測定値	n	測定値	n	測定値	n	測定値	n
含水率 (%)	42.8	1	43.7	1	51.8	1	25.2	1	25.7	1	49.8	1
強熱減量 (%)	7.8	1	7.0	1	8.7	1	3.7	1	2.8	1	9.7	1
pH	7.7	1	7.8	1	7.7	1	7.9	1	7.7	1	7.8	1
COD (mg/kg)	25,000	1	11,000	1	18,000	1	3,600	1	4,900	1	13,000	1
硫化物 (mg/kg)	290	1	280	1	170	1	<10	1	20	1	80	1
カドミウム (mg/kg)	0.4	1	0.1	1	0.4	1	<0.1	1	<0.1	1	0.2	1
鉛 (mg/kg)	36	1	23	1	37	1	11	1	11	1	26	1
クロム (mg/kg)	44	1	27	1	53	1	17	1	38	1	55	1
砒素 (mg/kg)	8.8	1	8.3	1	7.0	1	9.0	1	4.5	1	5.6	1
総水銀 (mg/kg)	0.80	1	0.27	1	0.27	1	0.04	1	0.06	1	0.18	1

備讃瀬戸西部底質 2

乾泥表示、n：検体数

事業主体	宇多津町							
水域名	宇多津地先							
地点名	7. 大束川尻				8. 宇多津塩田地先			
採取年月日	H28. 12. 20		H29. 3. 13		H28. 12. 20		H29. 3. 13	
	測定値	n	測定値	n	測定値	n	測定値	n
含水率 (%)	56.9	1	24.5	1	23.9	1	22.0	1
強熱減量 (%)	7.1	1	2.4	1	1.8	1	1.4	1
p H	7.0	1	7.4	1	7.3	1	7.4	1
C O D (mg/kg)	12,000	1	4,600	1	1600	1	1,800	1
硫化物 (mg/kg)	390	1	81	1	11	1	2.1	1

備讃瀬戸西部底質 3

乾泥表示、n：検体数

事業主体	多度津町							
水域名	多度津地先							
地点名	14. 蛭子港内		15. 蛭子港沖		16. 多度津港内		17. 海岸寺沖	
採取年月日	H28. 6. 13		H28. 6. 13		H28. 6. 13		H28. 6. 13	
	測定値	n	測定値	n	測定値	n	測定値	n
C O D (mg/kg)	7,300	1	10,000	1	9,700	1	3,400	1
硫化物 (mg/kg)	37	1	14	1	130	1	23	1
油分 (mg/kg)	280	1	580	1	470	1	260	1

備讃瀬戸西部底質 4

乾泥表示、n : 検体数

事業主体	三豊市					
水域名	詫間地先					
地点名	2 1. 詫間港貯木場		2 2. 松下沖		2 3. 水出沖	
採取年月日	H28. 7. 7		H28. 7. 7		H28. 7. 7	
	測定値	n	測定値	n	測定値	n
含水率 (%)	39.0	1	42.8	1	52.6	1
カドミウム (mg/kg)	< 1	1	< 1	1	< 1	1
シアン (mg/kg)	< 1	1	< 1	1	< 1	1
鉛 (mg/kg)	14	1	17	1	28	1
六価クロム (mg/kg)	< 5	1	< 5	1	< 5	1
砒素 (mg/kg)	2	1	1	1	1	1
総水銀 (mg/kg)	0.06	1	0.10	1	0.13	1
アルキル水銀 (mg/kg)	< 0.01	1	< 0.01	1	< 0.01	1
P C B (mg/kg)	< 0.01	1	< 0.01	1	< 0.01	1

燧灘東部底質 1

乾泥表示、n : 検体数

事業主体	観音寺市	
水域名	観音寺地先	
地点名	24. 有明沖	
採取年月日	H28.9.14	
	測定値	n
p H	7.8	1
C O D (mg/kg)	0.7	1
カドミウム (mg/kg)	< 0.01	1
鉛 (mg/kg)	4.5	1
クロム (mg/kg)	21.9	1
砒素 (mg/kg)	3.6	1
総水銀 (mg/kg)	< 0.02	1