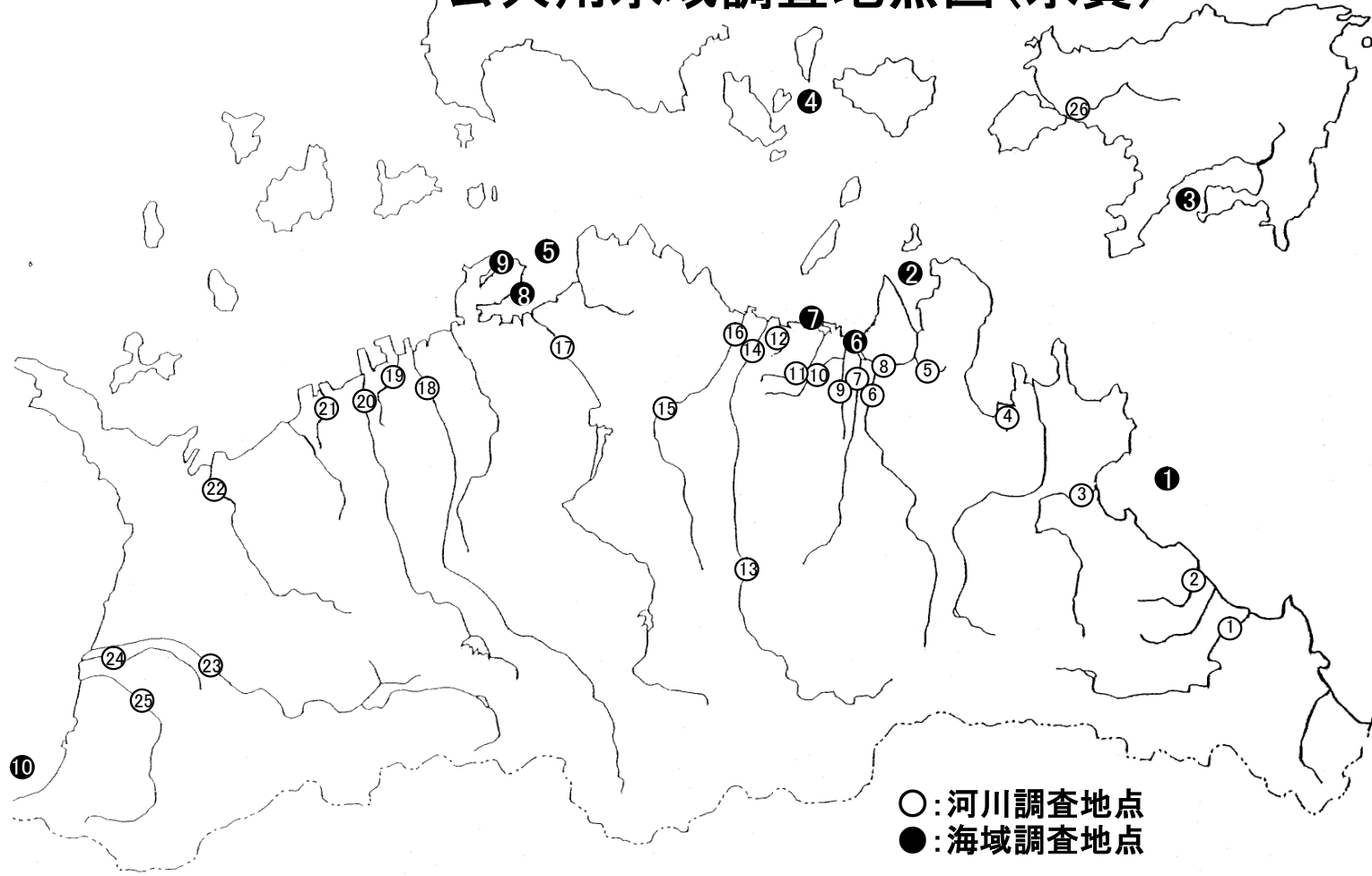


公共用水域調査地点図(水質)



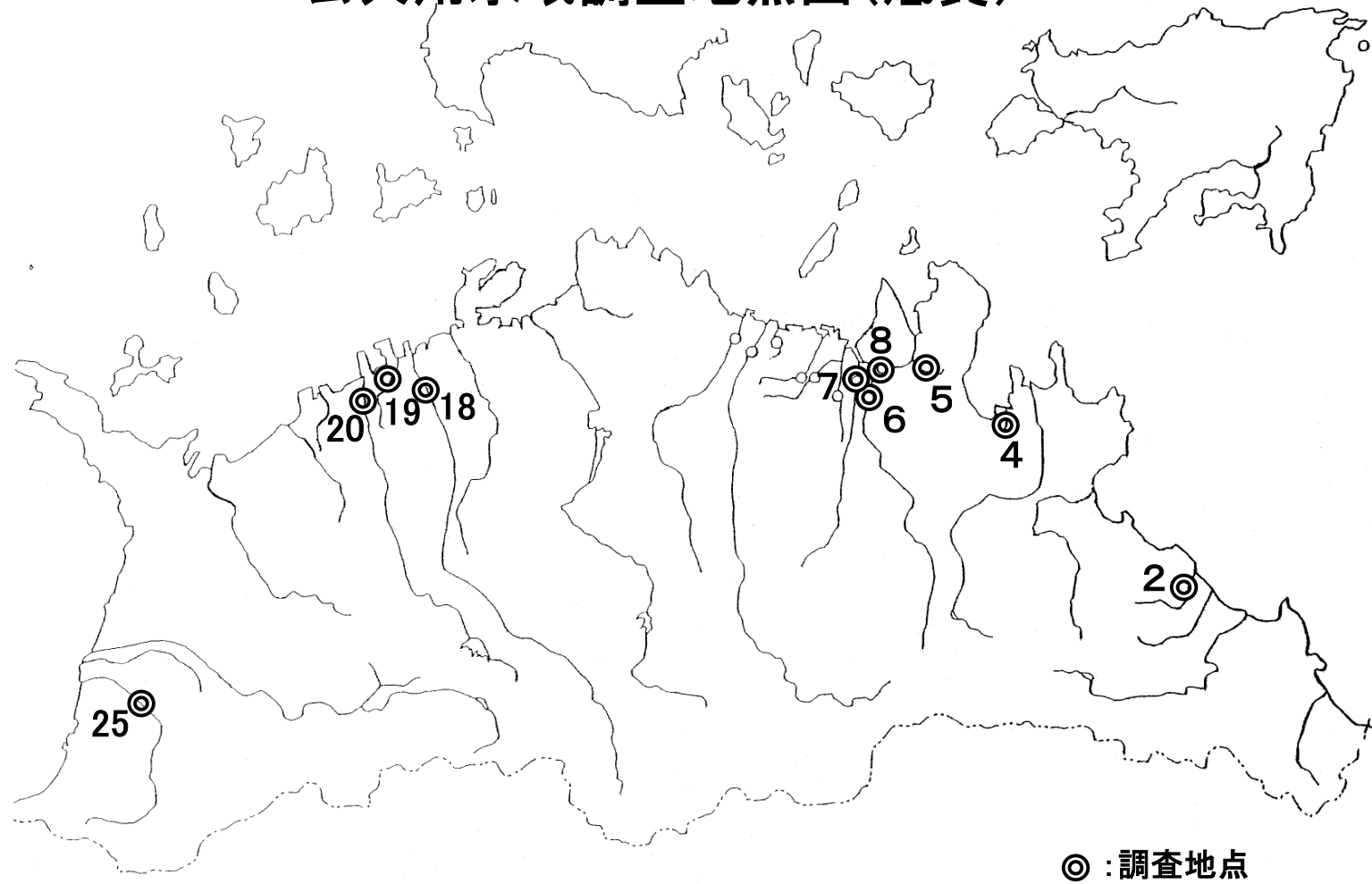
水質(河川)

| No. | 水域名 | 調査地点名 | 調査機関 | 年間平均値 (pg-TEQ/L) | 環境基準 (pg-TEQ/L) | (参考)平成22年度 全国調査結果範囲 (pg-TEQ/L) |
|-----|-------|-----------|-------|---------------------|--------------------|--------------------------------------|
| 1 | 湊川 | 湊川橋 | 香川県 | 0.072 | 年間平均値 1 以下 | 0.016~2.1 |
| 2 | 番屋川 | 番屋川大橋 | | 0.15 | | |
| 3 | 津田川 | 河口潮止上 | | 0.10 | | |
| 4 | 弁天川 | 弁天橋 | | 0.071 | | |
| 5 | 牟礼川 | 国道11号線交差点 | 高松市 | 0.61 | | |
| 6 | 新川 | 新川橋 | | 0.21 | | |
| 7 | 春日川 | 春日川橋 | | 0.70 | | |
| 8 | 相引川 | 屋島病院南 | | 0.48 | | |
| 9 | 詰田川 | 木太大橋 | | 0.67 | | |
| 10 | 御坊川 | 観光橋 | | 0.22 | | |
| 11 | 杣場川 | 楠上水門 | | 0.31 | | |
| 12 | 摺鉢谷川 | 水道橋 | | 0.072 | | |
| 13 | 香東川上流 | 岩崎橋 | | 0.054 | | |
| 14 | 香東川下流 | 香東川橋 | | 0.090 | | |
| 15 | 本津川上流 | 学校橋 | | 0.43 | | |
| 16 | 本津川下流 | 香西新橋 | | 0.36 | | |
| 17 | 綾川 | 雲井橋 | 香川県 | 0.092 | | |
| 18 | 土器川 | 丸亀橋 | 国土交通省 | 0.099 | | |
| 19 | 西汐入川 | 塩屋橋 | 香川県 | 0.075 | | |
| 20 | 金倉川 | 水門橋 | | 0.074 | | |
| 21 | 桜川 | 金比羅橋 | | 0.077 | | |
| 22 | 高瀬川 | 詫間町水道取水口 | | 0.11 | | |
| 23 | 財田川下流 | 江藤橋 | | 0.073 | | |
| 24 | 一の谷川 | 豊橋 | | 0.19 | | |
| 25 | 柞田川 | 落合橋 | | 0.073 | | |
| 26 | 伝法川 | 北山浄水場上 | | 0.095 | | |
| 平均値 | | | | 0.21 | | |

水質(海域)

| No. | 水域名 | 調査地点名 | 調査機関 | 調査結果 (pg-TEQ/L) | 環境基準 (pg-TEQ/L) | (参考)平成22年度 全国調査結果範囲 (pg-TEQ/L) |
|-----|-------|-------|------|--------------------|--------------------|--------------------------------------|
| 1 | 東讃海域 | T-3 | 香川県 | 0.071 | 年間平均値 1 以下 | 0.010~0.70 |
| 2 | 東讃海域 | T-5 | | 0.072 | | |
| 3 | 東讃海域 | T-6 | | 0.069 | | |
| 4 | 備讃瀬戸 | B-1 | | 0.069 | | |
| 5 | 備讃瀬戸 | B-10 | | 0.070 | | |
| 6 | 詰田川尻 | 詰田川尻 | | 0.087 | | |
| 7 | 高松港 | 高松港 | | 0.078 | | |
| 8 | 坂出港 | 坂出港1 | | 0.080 | | |
| 9 | 番の州泊地 | 番の州泊地 | | 0.071 | | |
| 10 | 燧灘東部 | Hu-5 | | 0.069 | | |
| 平均値 | | | | 0.074 | | |

公共用水域調査地点図(底質)



底質(河川)

| No. | 水域名 | 調査地点名 | 調査機関 | 調査結果 (pg-TEQ/g) | 環境基準 (pg-TEQ/g) | (参考)平成22年度 全国調査結果範囲 (pg-TEQ/g) |
|-----|------|-----------|------|--------------------|--------------------|--------------------------------------|
| 2 | 番屋川 | 番屋川大橋 | 香川県 | 0.79 | 150 以下 | 0.054~320 |
| 4 | 弁天川 | 弁天橋 | | 3.3 | | |
| 5 | 牟礼川 | 国道11号線交差点 | 高松市 | 1.1 | | |
| 6 | 新川 | 新川橋 | | 0.20 | | |
| 7 | 春日川 | 春日川橋 | | 0.67 | | |
| 8 | 相引川 | 屋島病院南 | | 2.7 | | |
| 18 | 土器川 | 丸亀橋 | | 国土交通省 | | |
| 19 | 西汐入川 | 塩屋橋 | 香川県 | 1.0 | | |
| 20 | 金倉川 | 水門橋 | | 2.4 | | |
| 25 | 柞田川 | 落合橋 | | 0.55 | | |
| 平均値 | | | | 1.3 | | |

地下水調査地点図

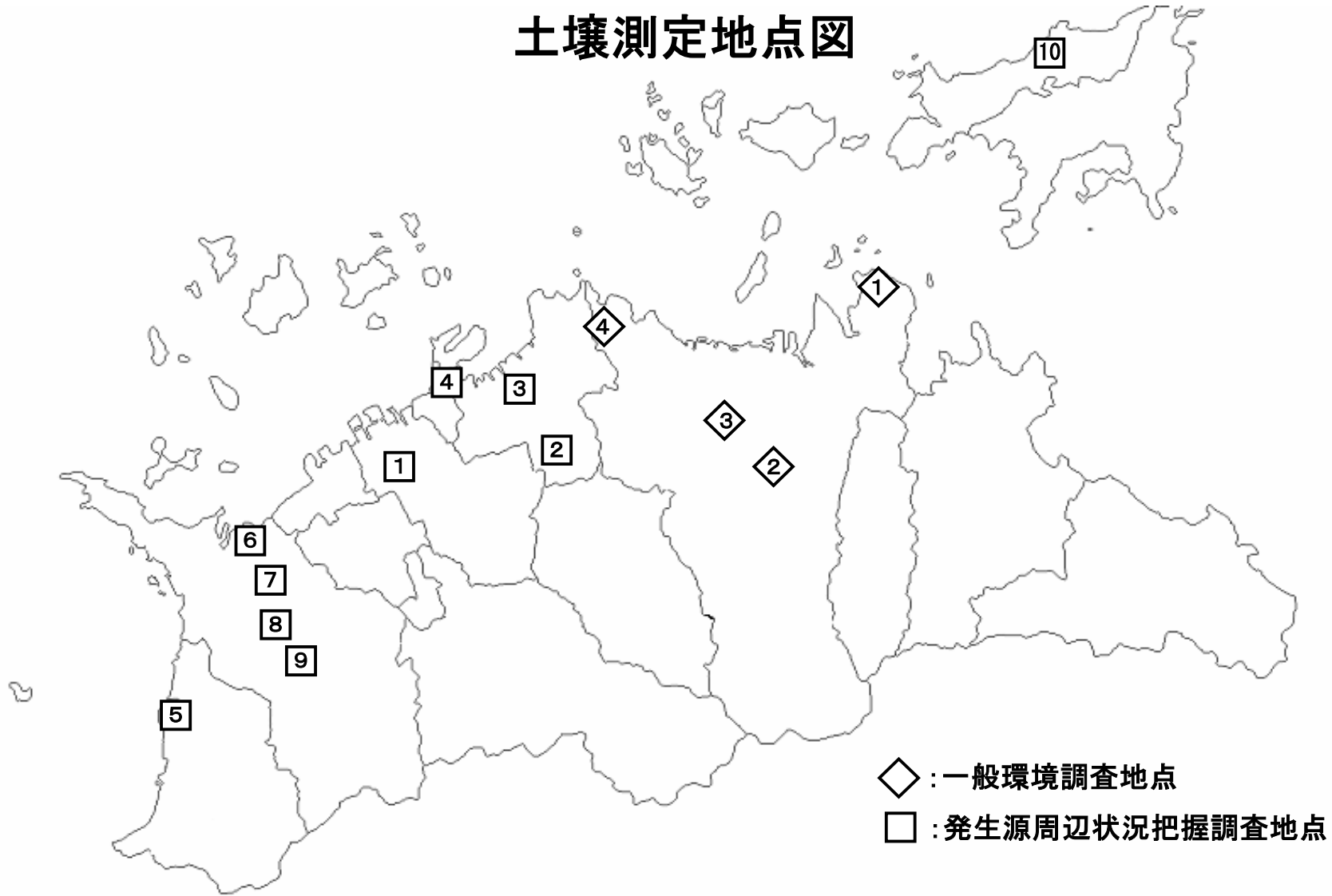


△: 調査地点

地下水質

| No. | 調査地点 | 調査機関 | 調査結果 (pg-TEQ/L) | 環境基準 (pg-TEQ/L) | (参考)平成22年度 全国調査結果範囲 (pg-TEQ/L) |
|-----|----------|------|--------------------|--------------------|--------------------------------------|
| 1 | 高松市庵治町才田 | 高松市 | 0.041 | 1 以下 | 0.0098~0.44 |
| 2 | 高松市川島東町 | | 0.041 | | |
| 3 | 高松市松島町 | | 0.041 | | |
| 4 | 高松市鬼無町佐藤 | | 0.042 | | |
| 平均値 | | | 0.041 | | |

土壤測定地点図



土壤(一般環境調査)

| No. | 調査地点 | 調査機関 | 調査結果 (pg-TEQ/g) | 環境基準 (pg-TEQ/g) | (参考)平成22年度 全国調査結果範囲 (pg-TEQ/g) |
|-----|----------|------|--------------------|--------------------|--------------------------------------|
| 1 | 高松市庵治町才田 | 高松市 | 0.28 | 1000 以下 | 0.000032~61 |
| 2 | 高松市川島東町 | | 0.036 | | |
| 3 | 高松市松島町 | | 0.65 | | |
| 4 | 高松市鬼無町佐藤 | | 0.21 | | |
| 平均値 | | | 0.29 | | |

土壤(発生源周辺調査)

| No. | 調査地点 | 調査機関 | 調査結果 (pg-TEQ/g) | 環境基準 (pg-TEQ/g) | (参考)平成22年度 全国調査結果範囲 (pg-TEQ/g) |
|-----|------------|------|--------------------|--------------------|--------------------------------------|
| 1 | 丸亀市金倉町 | 香川県 | 0.034 | 1000 以下 | 0~94 |
| 2 | 坂出市府中町 | | 0.071 | | |
| 3 | 坂出市久米町 | | 1.9 | | |
| 4 | 坂出市番の州公園 | | 3.7 | | |
| 5 | 観音寺市三本松町 | | 0.47 | | |
| 6 | 三豊市詫間町松崎 | | 0.060 | | |
| 7 | 三豊市三野町下高瀬 | | 0.026 | | |
| 8 | 三豊市高瀬町比地中 | | 0.0027 | | |
| 9 | 三豊市豊中町笠田笠岡 | | 0.046 | | |
| 10 | 小豆郡土庄町小梅乙 | | 0.40 | | |
| 平均値 | | | 0.67 | | |