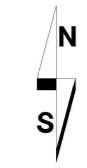
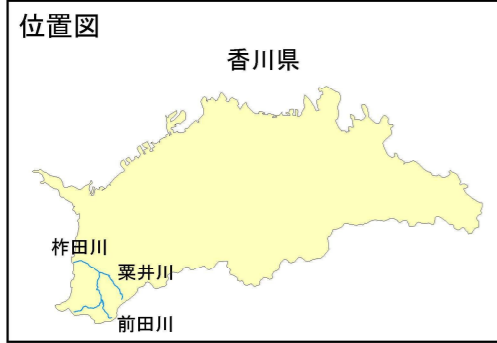
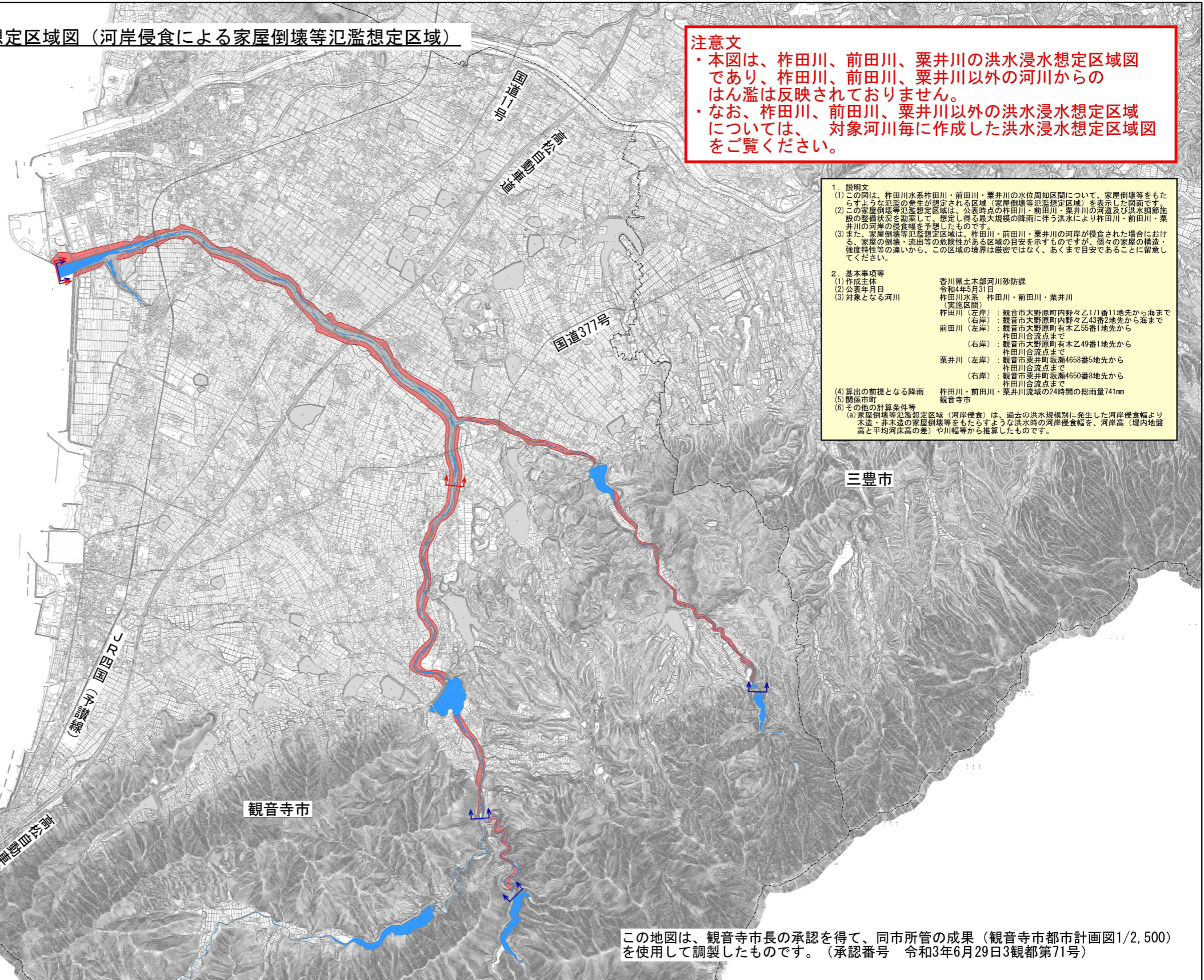
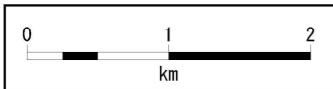


柞田川水系柞田川、前田川、粟井川 洪水浸水想定区域図（河岸侵食による家屋倒壊等氾濫想定区域）



- 凡 例**
- 河岸が侵食した場合に想定される家屋倒壊等氾濫想定区域
 - 家屋倒壊等氾濫想定区域
 - 市町界
 - ⇄ 水位周知区間
 - ⇄ 当浸水想定区域の対象区間



注意文

- ・本図は、柞田川、前田川、粟井川の洪水浸水想定区域図であり、柞田川、前田川、粟井川以外の河川からのはん濫は反映されておりません。
- ・なお、柞田川、前田川、粟井川以外の洪水浸水想定区域については、対象河川毎に作成した洪水浸水想定区域図をご覧ください。

- 1. 説明文**
- (1) この図は、柞田川水系柞田川・前田川・粟井川の水位周知区間について、家屋倒壊等をもたらすような氾濫の発生が想定される区域（家屋倒壊等氾濫想定区域）を表示した図面です。
 - (2) この家屋倒壊等氾濫想定区域は、公定時点の柞田川・前田川・粟井川の河道及び洪水調節施設の整備状況を勘案して、想定し得る最大規模の降雨に伴う洪水により柞田川・前田川・粟井川の河岸の侵食幅を予想したものです。
 - (3) また、家屋倒壊等氾濫想定区域は、柞田川・前田川・粟井川の河岸が侵食された場合における、家屋の倒壊・流出等の危険性がある区域の目安を示すものですが、個々の家屋の構造・強度特性等の違いから、この区域の境界は厳密ではなく、あくまで目安であることに留意してください。
- 2. 基本事項等**
- | | |
|-------------------------------------------------------------------------------------------------------------|--------------------------------|
| (1) 作成主体 | 香川県土木部河川砂防課 |
| (2) 公表年月日 | 令和4年5月31日 |
| (3) 対象となる河川 | 柞田川水系 柞田川・前田川・粟井川
（実施区間） |
| | 柞田川（左岸）：観音市大野原町内野々乙11番1地先から海まで |
| | （右岸）：観音市大野原町内野々乙43番2地先から海まで |
| | 前田川（左岸）：観音市大野原町有木乙55番1地先から |
| | 柞田川合流点まで |
| | （右岸）：観音市大野原町有木乙49番1地先から |
| | 柞田川合流点まで |
| | 粟井川（左岸）：観音市粟井町坂瀬4658番5地先から |
| | 柞田川合流点まで |
| | （右岸）：観音市粟井町坂瀬4650番8地先から |
| | 柞田川合流点まで |
| (4) 算出の前提となる降雨 | 柞田川・前田川・粟井川流域の24時間の総雨量741mm |
| (5) 関係市町 | 観音寺市 |
| (6) その他の計算条件等 | |
| (a) 家屋倒壊等氾濫想定区域（河岸侵食）は、過去の洪水規模別に発生した河岸侵食幅より木造・非木造の家屋倒壊等をもたらすような洪水時の河岸侵食幅を、河岸高（堤内地盤高と平均河床高の差）や川幅等から推算したものです。 | |

この地図は、観音寺市長の承認を得て、同市所管の成果（観音寺市都市計画図1/2,500）を使用して調製したものです。（承認番号 令和3年6月29日3観都第71号）