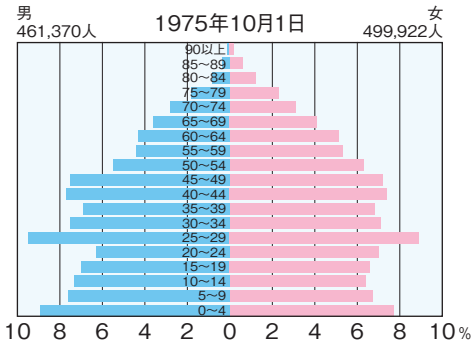


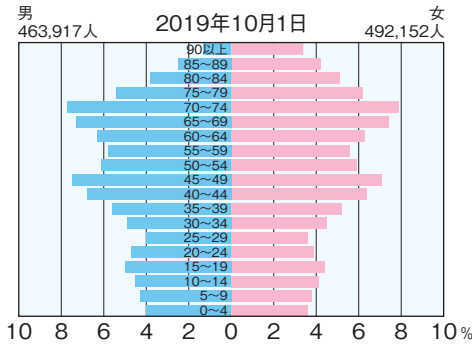
人口

1 人口ピラミッド(香川)

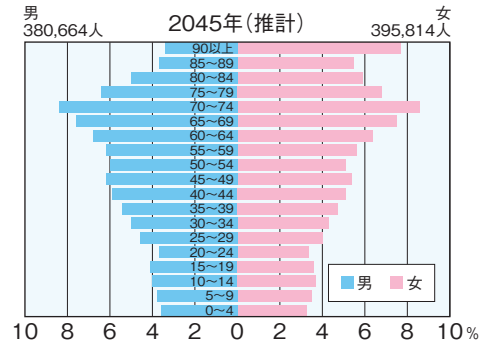


資料:香川県統計年鑑

(注)1975年10月1日、2019年10月1日の人口には年齢不詳を含む。

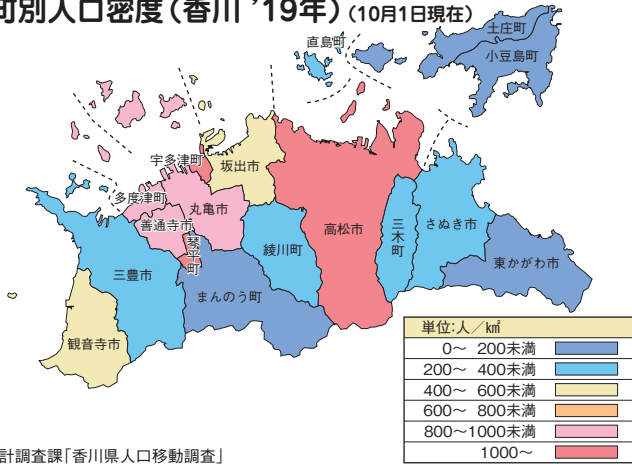


資料:県統計調査課「香川県人口移動調査」



資料:国立社会保障・人口問題研究所「日本の地域別将来推計人口」


2 市町別人口密度(香川'19年)(10月1日現在)



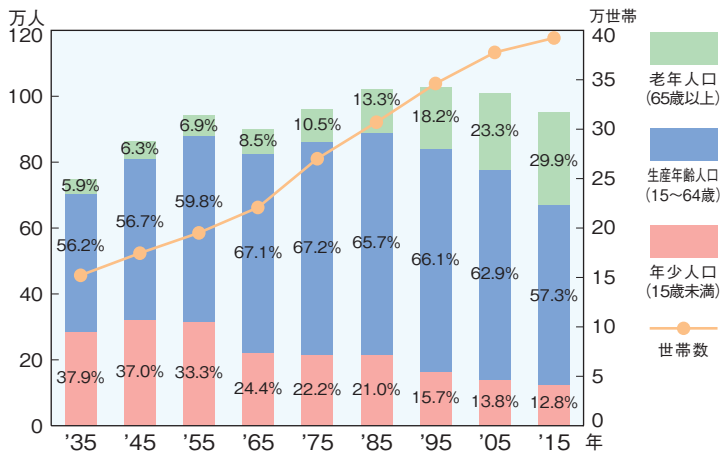
資料:県統計調査課「香川県人口移動調査」

3 人口動態(香川'19年)

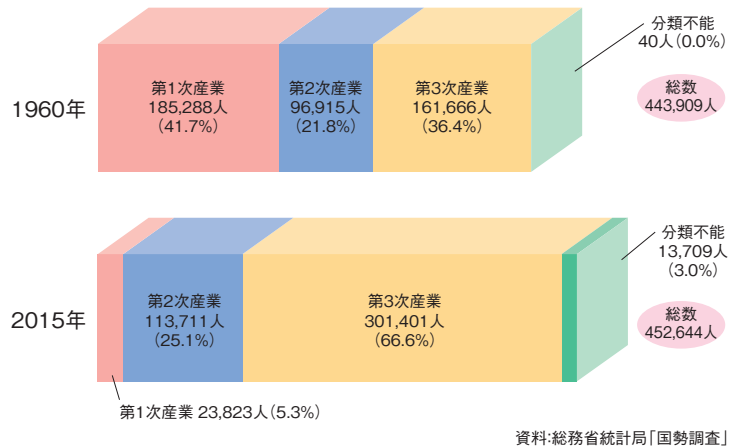
人口動態とは、出生、死亡、転入、転出による人口の増減です。



4 年齢3区分別人口・世帯数(香川)(10月1日現在)

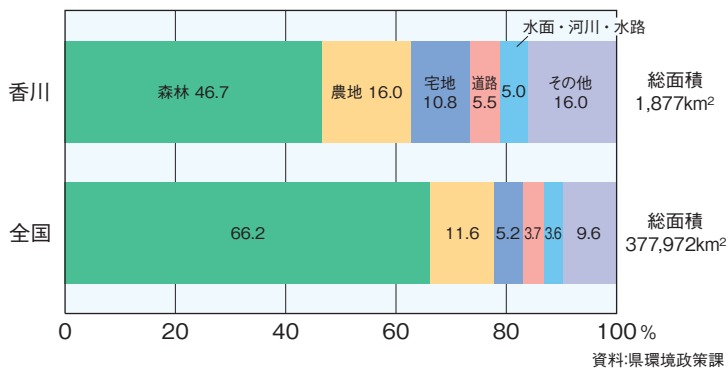


5 産業別就業者数(香川)(10月1日現在)



土地・気象

6 土地利用の状況('19年)(10月1日現在)



7 森林面積(香川)(3月31日現在)

