

土砂災害警戒区域等の指定の公示に係る図書（その1）



様式-1(急)

土砂災害警戒区域位置図

自然現象の種類

箇所番号

箇所名

所在地

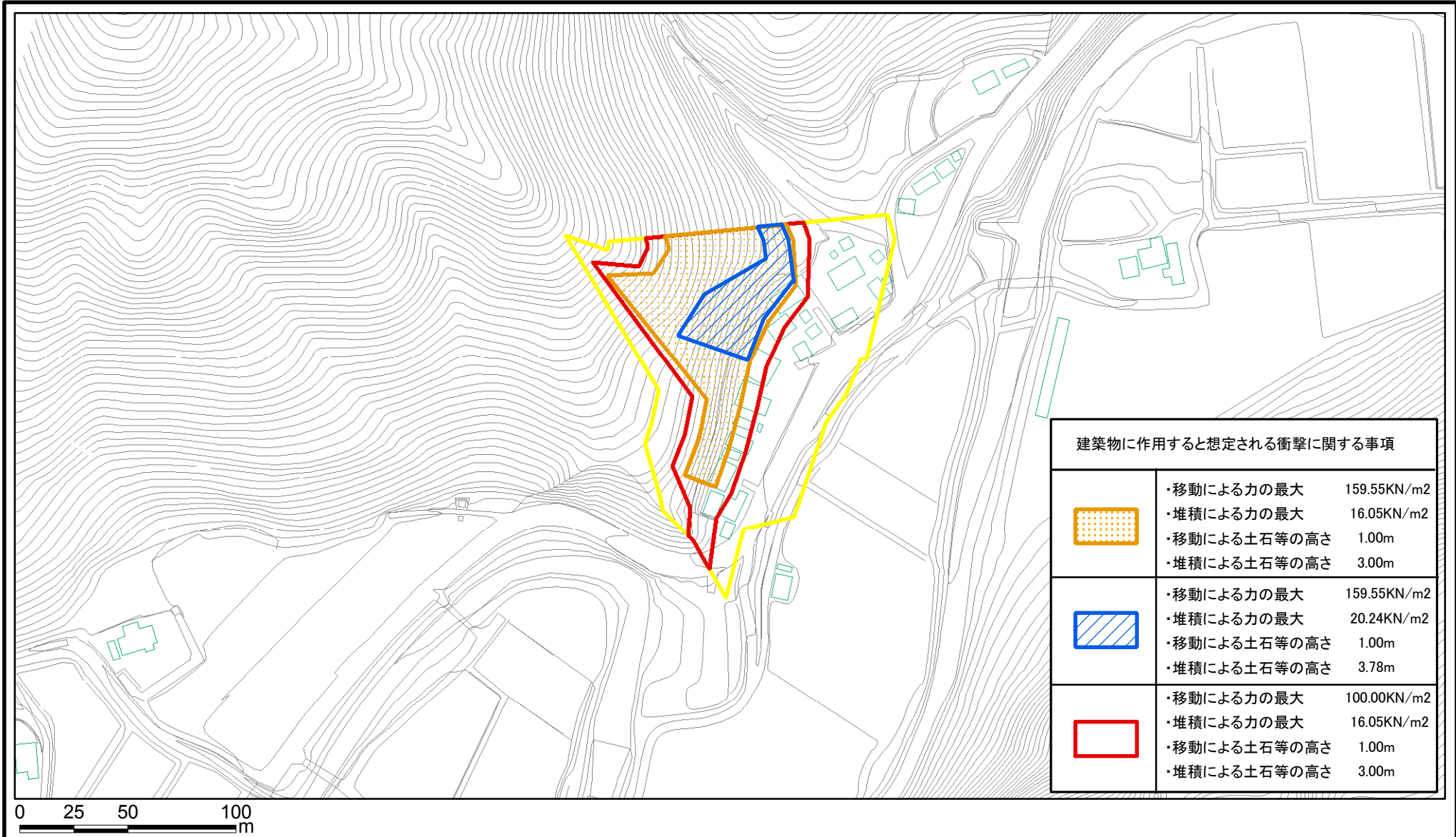
急傾斜地の崩壊




I-0008

入野山(1)_1




東かがわ市入野山

土砂災害警戒区域等の指定の公示に係る図書(その2)



建築物に作用すると想定される衝撃に関する事項		
	<ul style="list-style-type: none"> ・移動による力の最大 159.55KN/m² ・堆積による力の最大 16.05KN/m² ・移動による土石等の高さ 1.00m ・堆積による土石等の高さ 3.00m 	
	<ul style="list-style-type: none"> ・移動による力の最大 159.55KN/m² ・堆積による力の最大 20.24KN/m² ・移動による土石等の高さ 1.00m ・堆積による土石等の高さ 3.78m 	
	<ul style="list-style-type: none"> ・移動による力の最大 100.00KN/m² ・堆積による力の最大 16.05KN/m² ・移動による土石等の高さ 1.00m ・堆積による土石等の高さ 3.00m 	

様式-2(急)
土砂災害警戒区域・土砂災害特別警戒区域
区域図

土砂災害防止法施行令第二条の基準に該当する区域	
土砂災害防止法施行令第三条の基準に該当する区域	
それ以外の区域	

縮尺
1:2,500

自然現象の種類	急傾斜地の崩壊	箇所番号	I-0008
告示番号	香川県告示第328号	箇所名	入野山(1)_1
告示年月日	平成23年8月19日	所在地	東かがわ市入野山