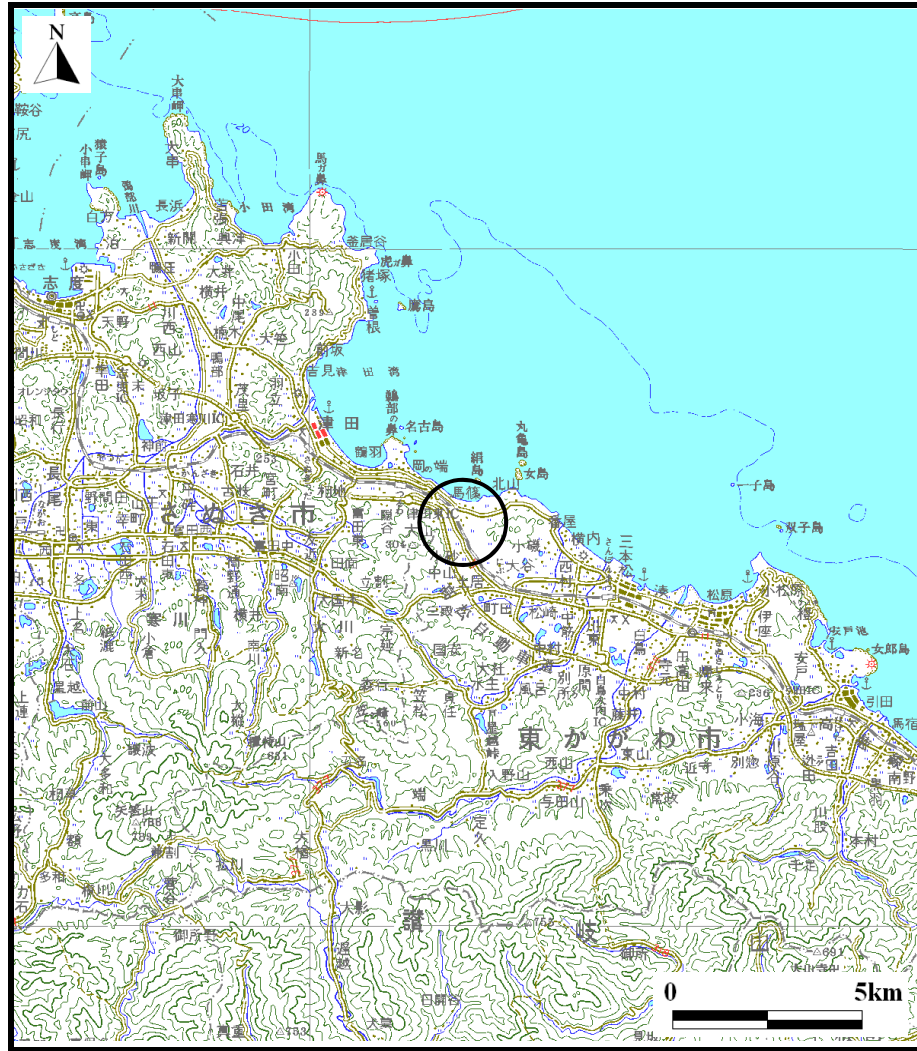
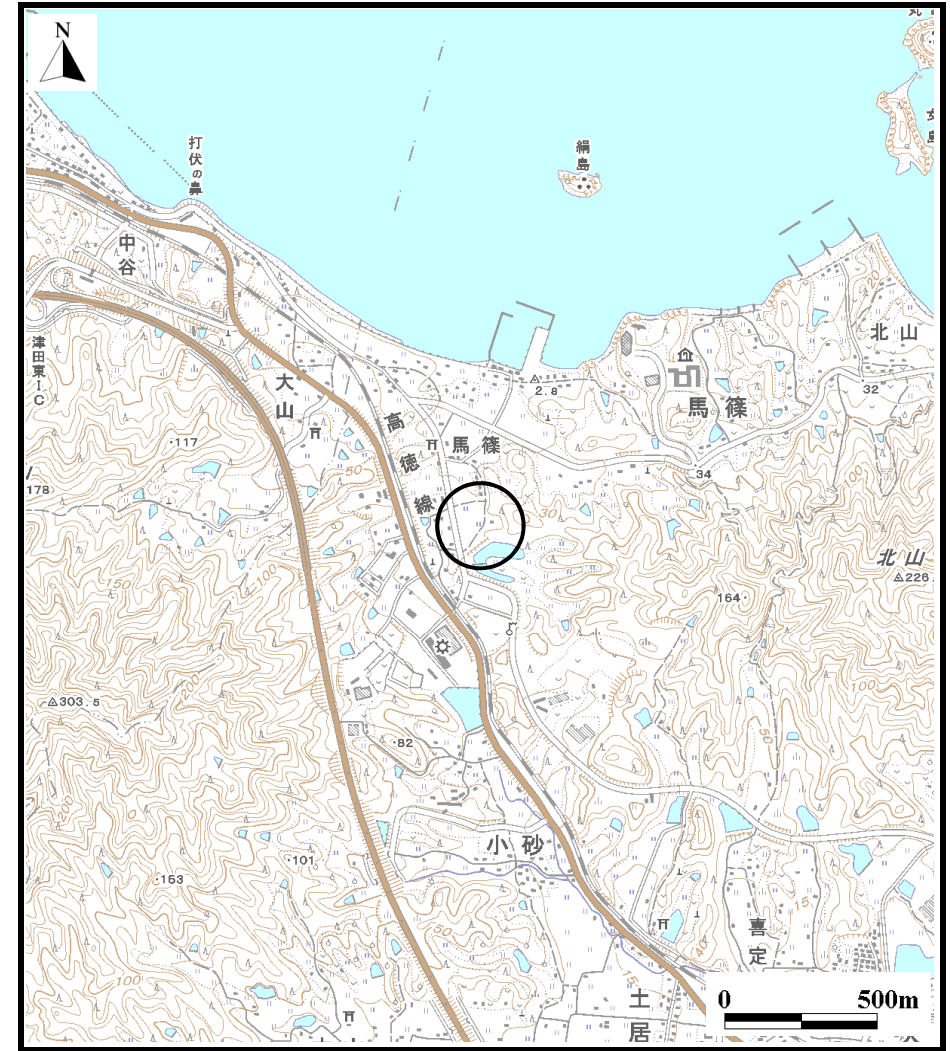


土砂災害警戒区域等の指定の公示に係る図書（その1）



(1/200,000)

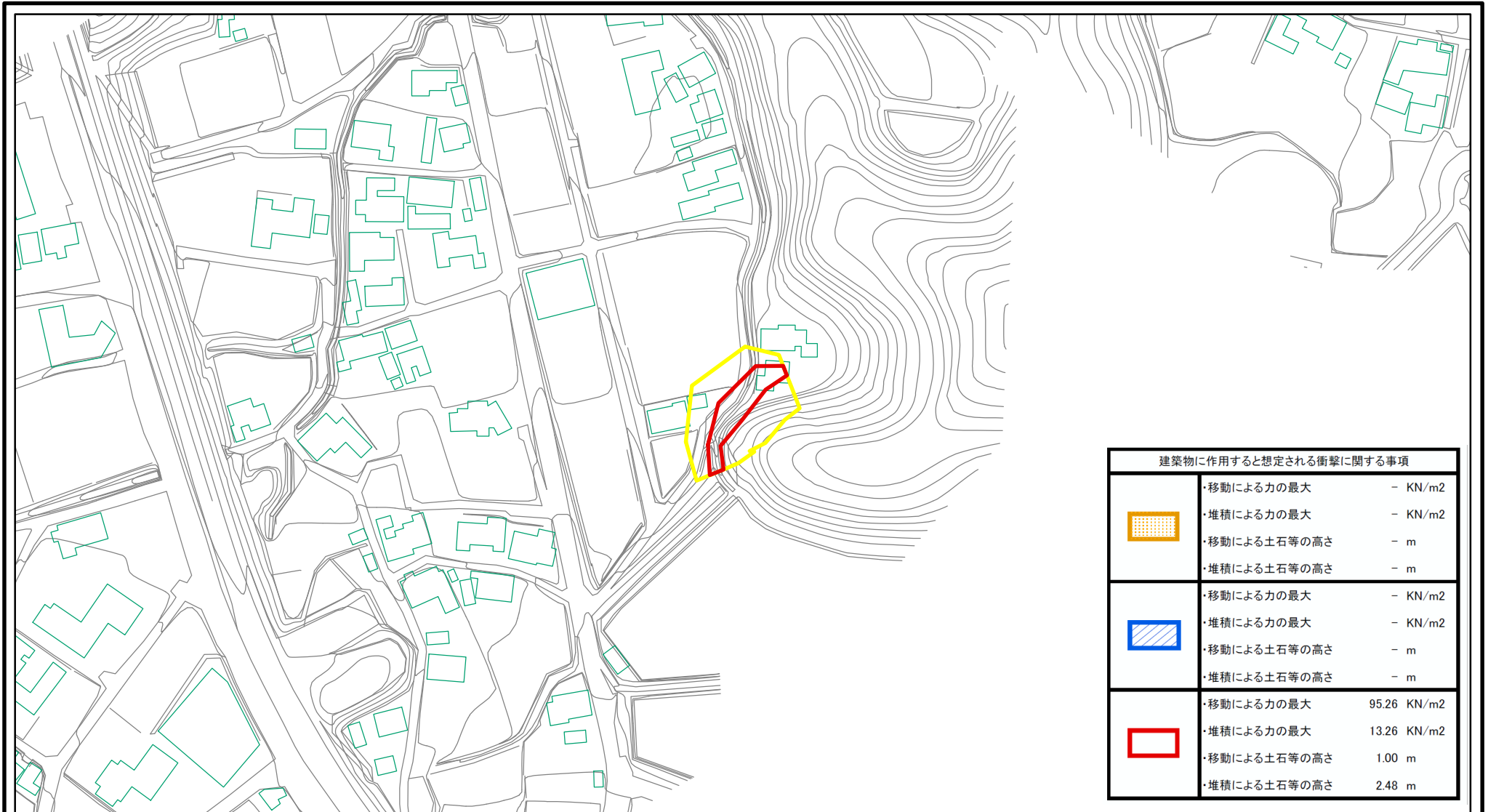


(1/25,000)

様式-1(急)
土砂災害警戒区域・土砂災害特別警戒区域位置図




自然現象の種類	急傾斜地の崩壊
箇所番号	Ⅱ-1027
箇所名	馬篠(3)
所在地	香川県東かがわ市馬篠

土砂災害警戒区域等の指定の公示に係る図書(その2)



建築物に作用すると想定される衝撃に関する事項	
	・移動による力の最大 - KN/m ²
	・堆積による力の最大 - KN/m ²
	・移動による土石等の高さ - m
	・堆積による土石等の高さ - m
	・移動による力の最大 - KN/m ²
	・堆積による力の最大 - KN/m ²
	・移動による土石等の高さ - m
	・堆積による土石等の高さ - m
	・移動による力の最大 95.26 KN/m ²
	・堆積による力の最大 13.26 KN/m ²
	・移動による土石等の高さ 1.00 m
	・堆積による土石等の高さ 2.48 m

0 25 50 100 m

様式-2(急) 土砂災害警戒区域・土砂災害特別警戒区域 区域図	土砂災害防止法施行令第二条の基準に該当する区域		N 縮尺 1:2,500	自然現象の種類	急傾斜地の崩壊	箇所番号	II-1027
	土砂災害防止法施行令第三条の基準に該当する区域			告示番号	香川県告示第221号	箇所名	馬篠(3)
	それ以外の区域		告示年月日	平成25年4月16日	所在地	香川県東かがわ市馬篠	