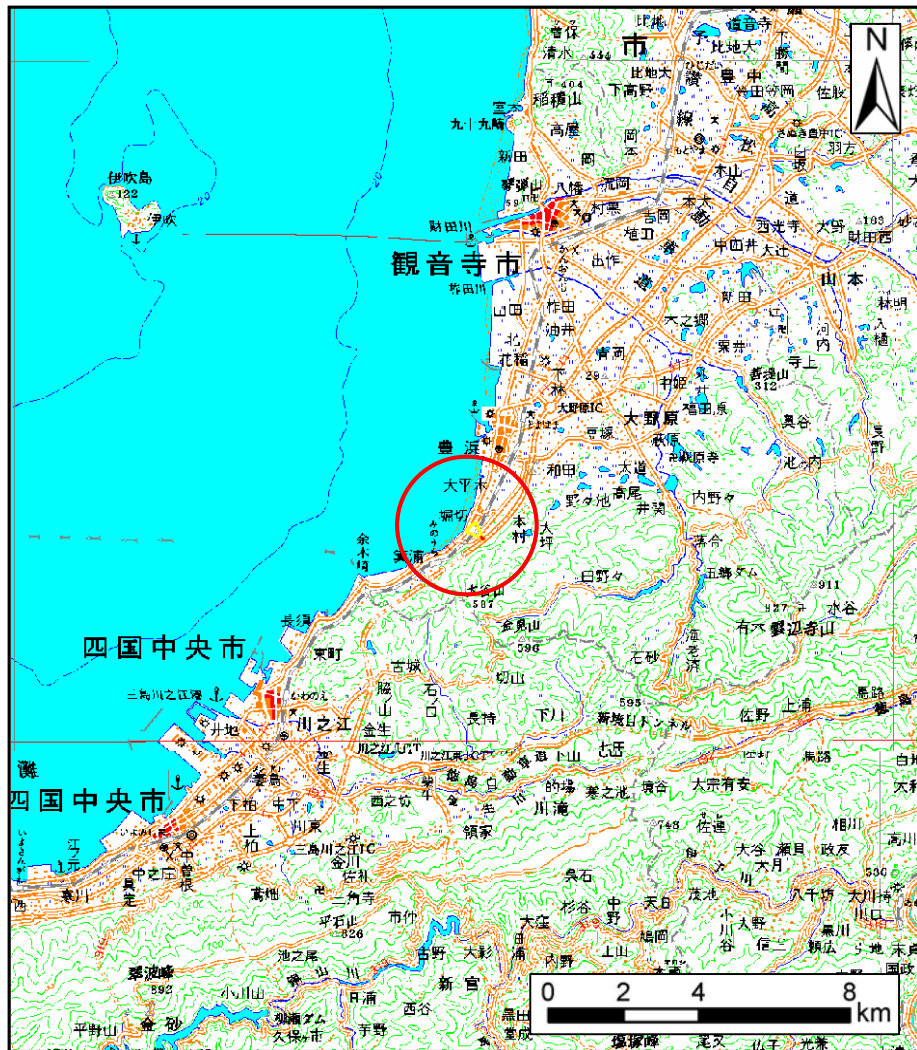
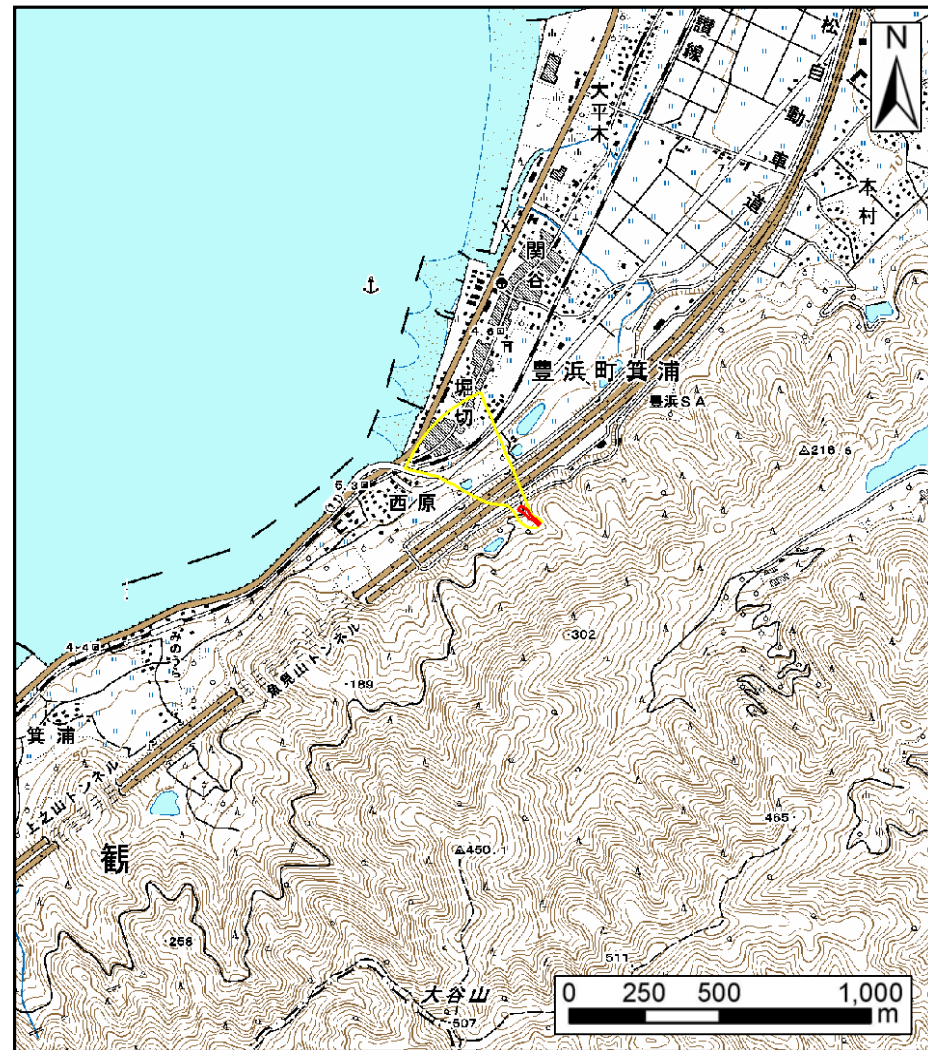


土砂災害警戒区域の指定の公示に係る図書（その1）



(1/200,000)



(1/25,000)

様式-1(土)

土砂災害警戒区域・土砂災害特別警戒区域 位置図

自然現象の種類

土石流

溪流番号

42-11-I

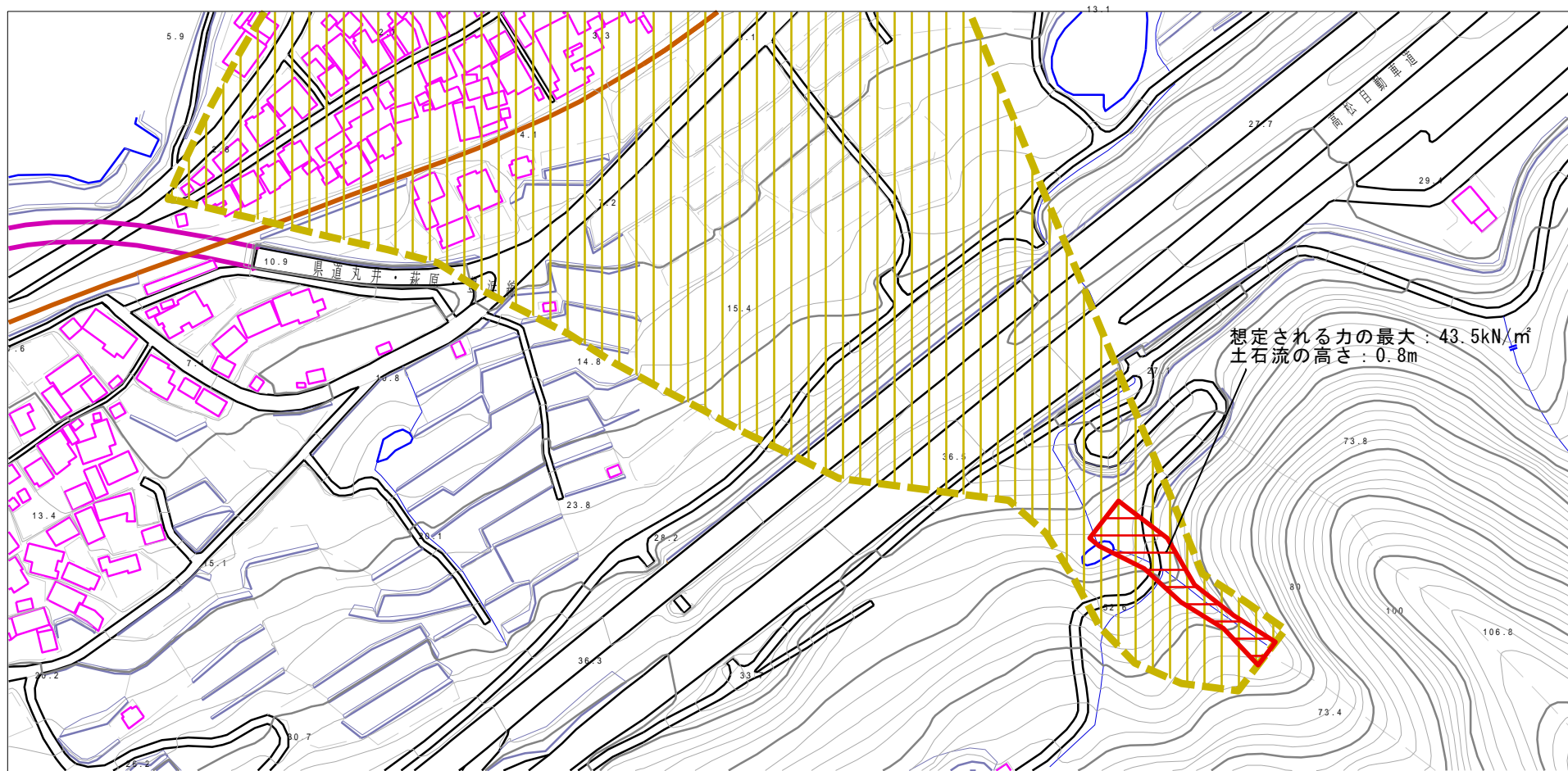
溪流名

東堀切川

所在地

観音寺市豊浜町箕浦

土砂災害警戒区域等の指定の公示に係る図書（その2）

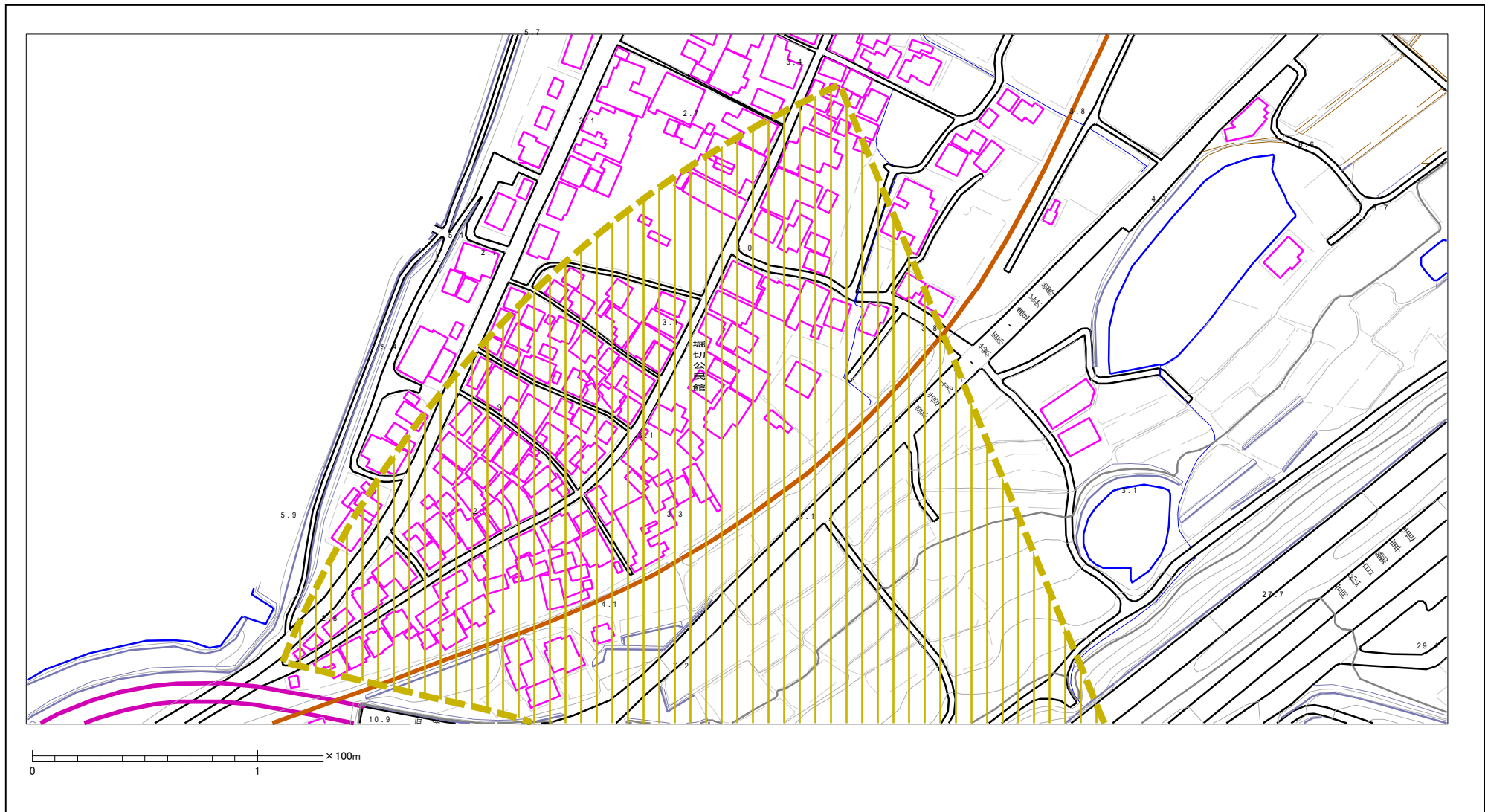


想定される力の最大：43.5kN/m²
土石流の高さ：0.8m



様式-2(土) 土砂災害警戒区域・土砂災害特別警戒区域 区域図	土砂災害防止法施行令第二条の基準に該当する区域		N 縮尺 1:2,500	自然現象の種類	土石流	溪流番号	42-11-I
	土砂災害防止法施行令第三条の基準に該当する区域			告示番号	香川県告示第16号	溪流名	東堀切川
	その他の区域		告示年月日	平成23年1月18日	所在地	観音寺市豊浜町箕浦	

土砂災害警戒区域等の指定の公示に係る図書（その2）



様式-2(土) 土砂災害警戒区域・土砂災害特別警戒区域 区域図	土砂災害防止法施行令第二条の基準に該当する区域		 	自然現象 の種類 土石流	溪流番号 42-11-I
	土砂災害防止法施行令第三条の基準に該当する区域	土石流の高さが1mを超える場合、土石等の移動による力が50kN/mを超える区域			
		土石流の高さが1mを超える場合、土石等の移動による力が50kN/mを超えない区域			
		その他の区域			
			縮尺 1:2,500	告示番号 香川県告示第16号 告示年月日 平成23年1月18日	溪流名 東堀切川 所在地 観音寺市豊浜町箕浦