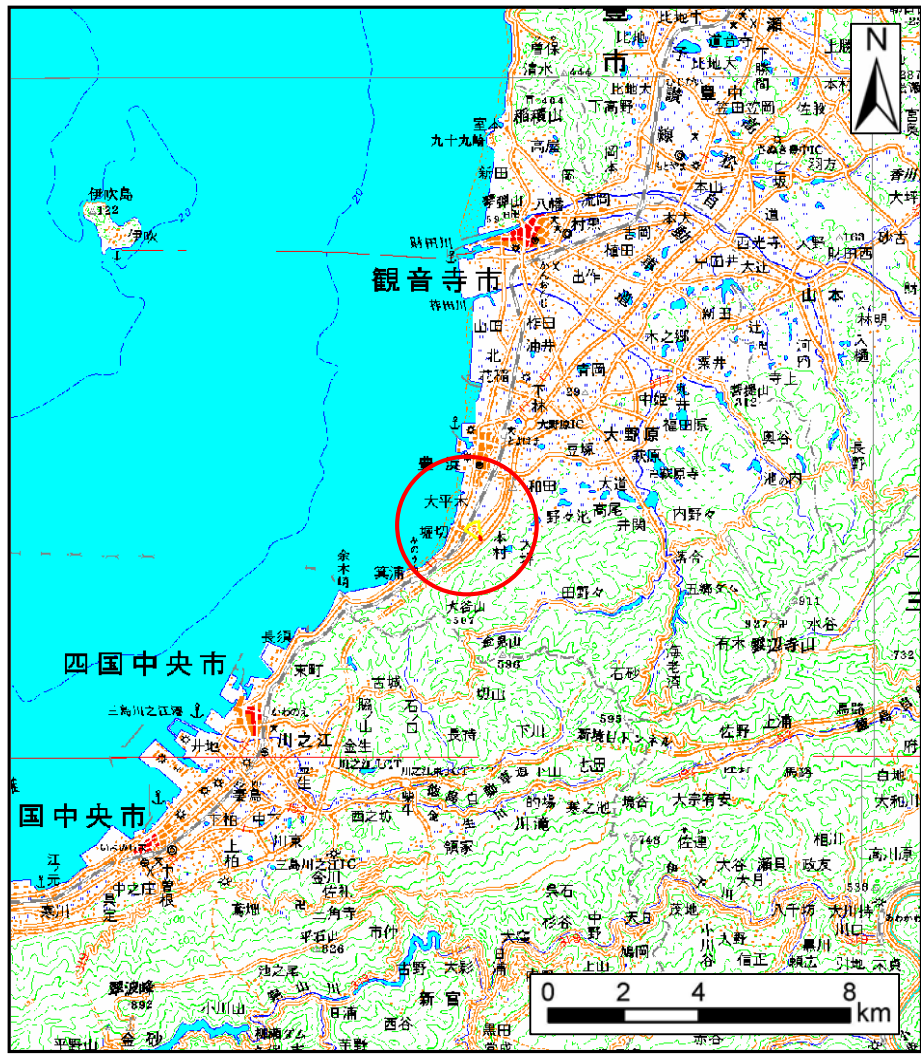
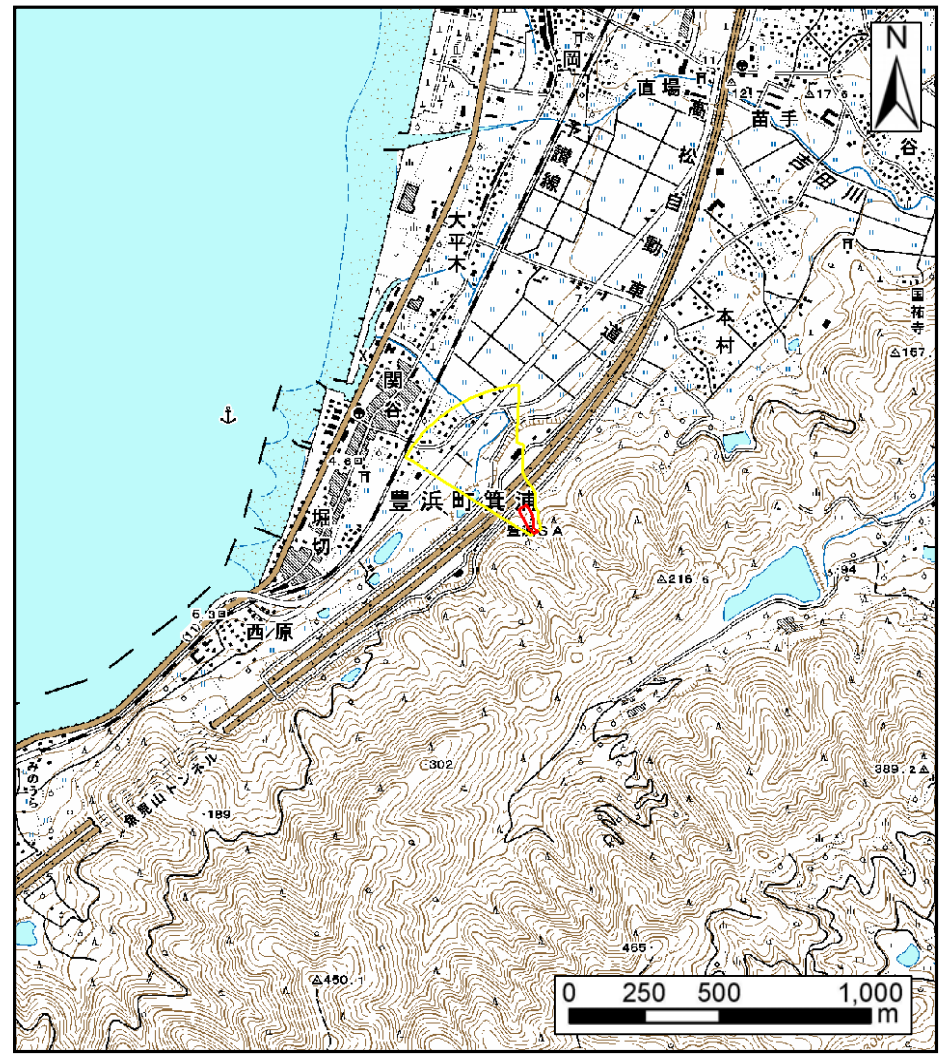


土砂災害警戒区域の指定の公示に係る図書（その1）



(1/200,000)



(1/25,000)

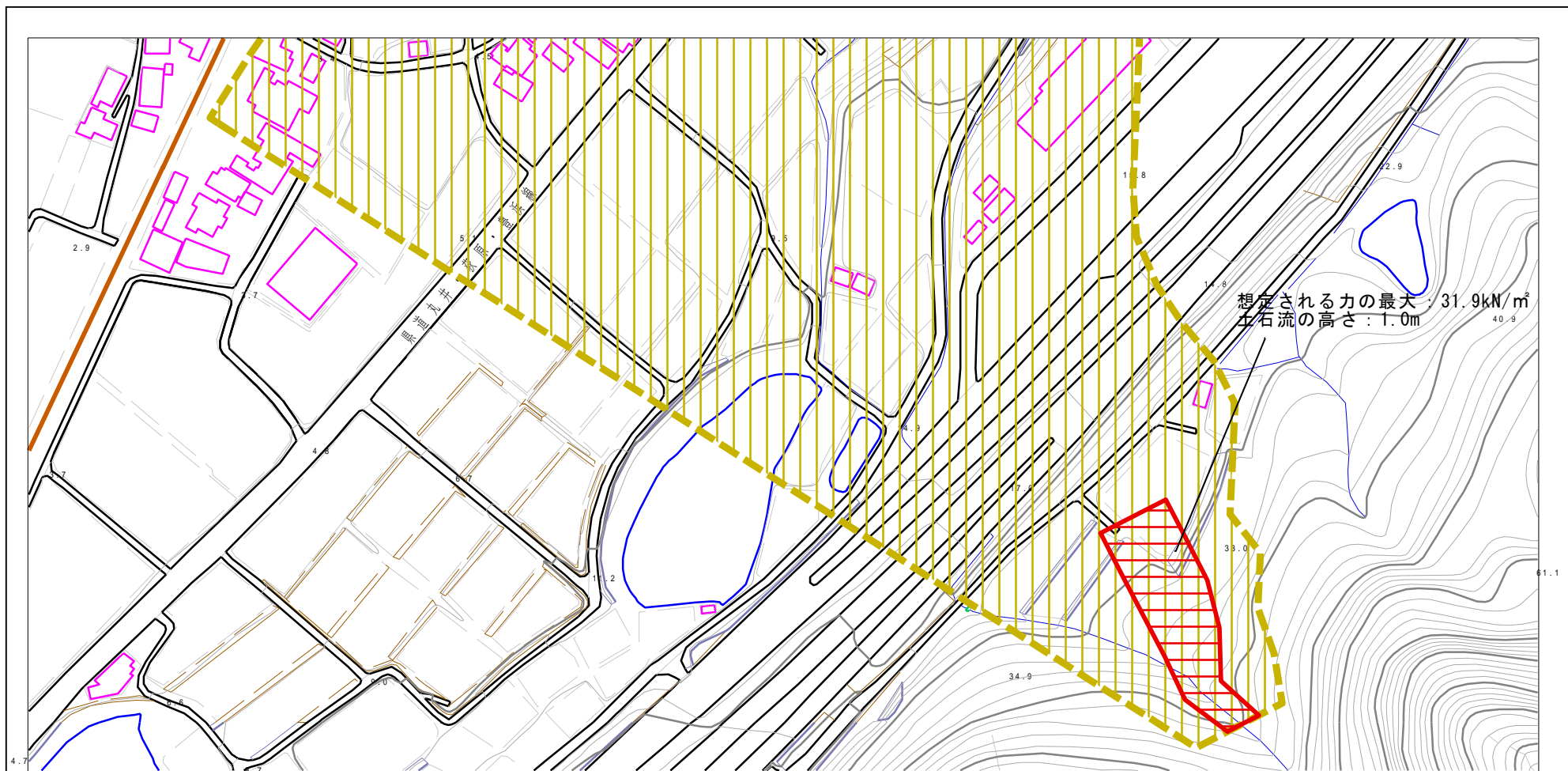
様式-1(土)

土砂災害警戒区域・土砂災害特別警戒区域 位置図

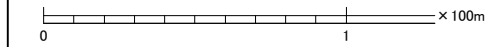
| | |
|---------|-----------|
| 自然現象の種類 | 土石流 |
| 溪流番号 | 42-8- I |
| 溪流名 | 弓池川 |
| 所在地 | 観音寺市豊浜町箕浦 |

この地図は、国土地理院長の承認を得て、同院発行の数値地図200000(地図画像)及び数値地図25000(地図画像)を複製したものである。(承認番号 平20業複、第406号)

土砂災害警戒区域等の指定の公示に係る図書（その2）

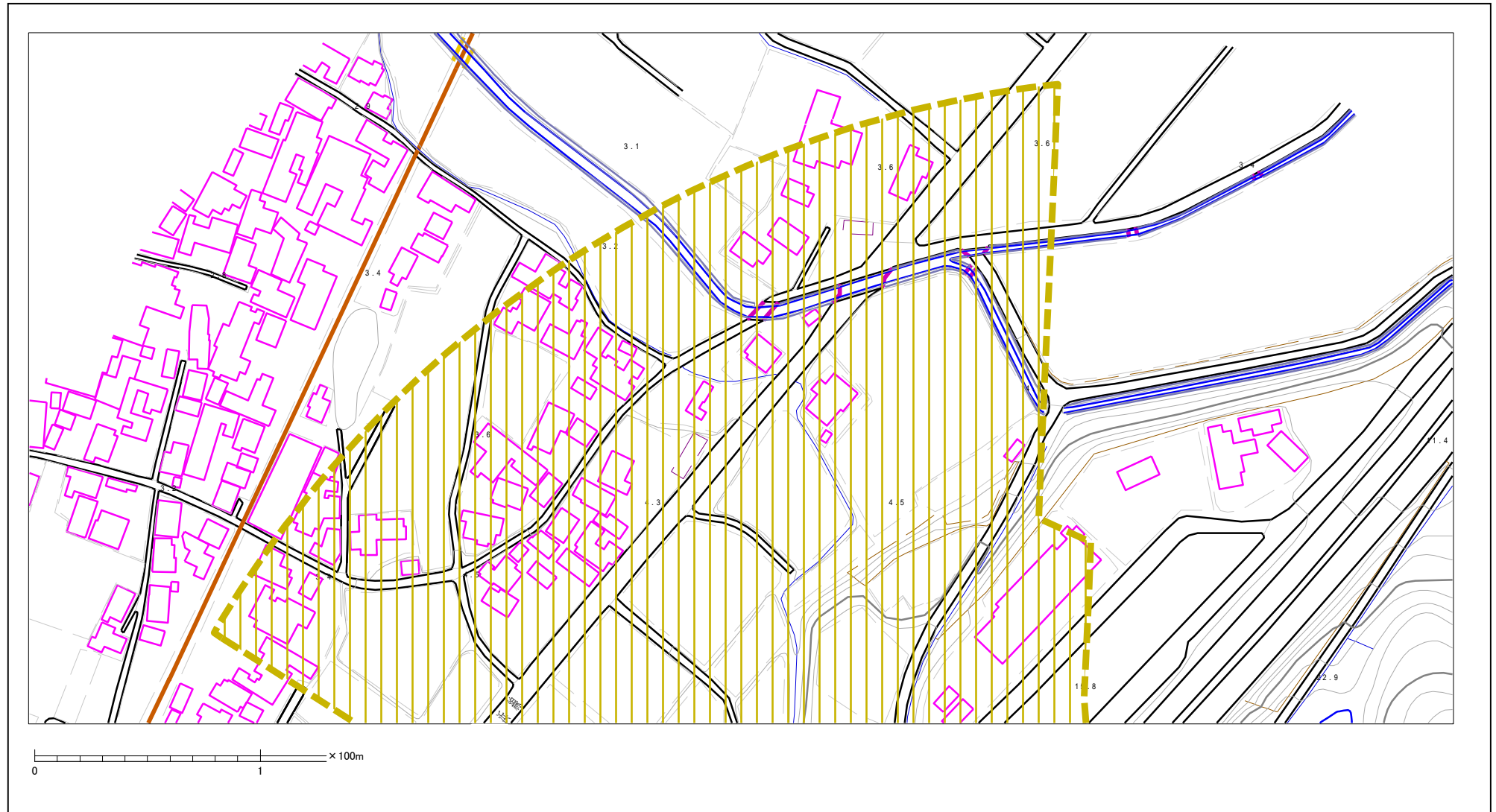


想定される力の最大：31.9kN/m²
土石流の高さ：1.0m



| | | | | | | | | |
|---------------------------------------|-------------------------|--|--|------------------------|---------|------------|------|-----------|
| 様式-2(土) 土砂災害警戒区域・土砂災害特別警戒区域 区域図 | 土砂災害防止法施行令第二条の基準に該当する区域 | | | N 縮尺 1:2,500 | 自然現象の種類 | 土石流 | 溪流番号 | 42-8- I |
| | 土砂災害防止法施行令第三条の基準に該当する区域 | 土石流の高さが1mを超える場合、土石等の移動による力が50kN/m ² を超える区域 | | | 告示番号 | 香川県告示第16号 | 溪流名 | 弓池川 |
| | | 土石流の高さが1mを超える場合、土石等の移動による力が50kN/m ² を超えない区域 | | | 告示年月日 | 平成23年1月18日 | 所在地 | 観音寺市豊浜町箕浦 |
| | | その他の区域 | | | | | | |

土砂災害警戒区域等の指定の公示に係る図書（その2）



| | | | | | | | |
|---------------------------------------|-------------------------|---|---|---------|------------|------|-----------|
| 様式-2(土) 土砂災害警戒区域・土砂災害特別警戒区域 区域図 | 土砂災害防止法施行令第二条の基準に該当する区域 |  | N  縮尺 1:2,500 | 自然現象の種類 | 土石流 | 溪流番号 | 42-8-I |
| | 土砂災害防止法施行令第三条の基準に該当する区域 |  | | 告示番号 | 香川県告示第16号 | 溪流名 | 弓池川 |
| | その他の区域 |  | | 告示年月日 | 平成23年1月18日 | 所在地 | 観音寺市豊浜町箕浦 |