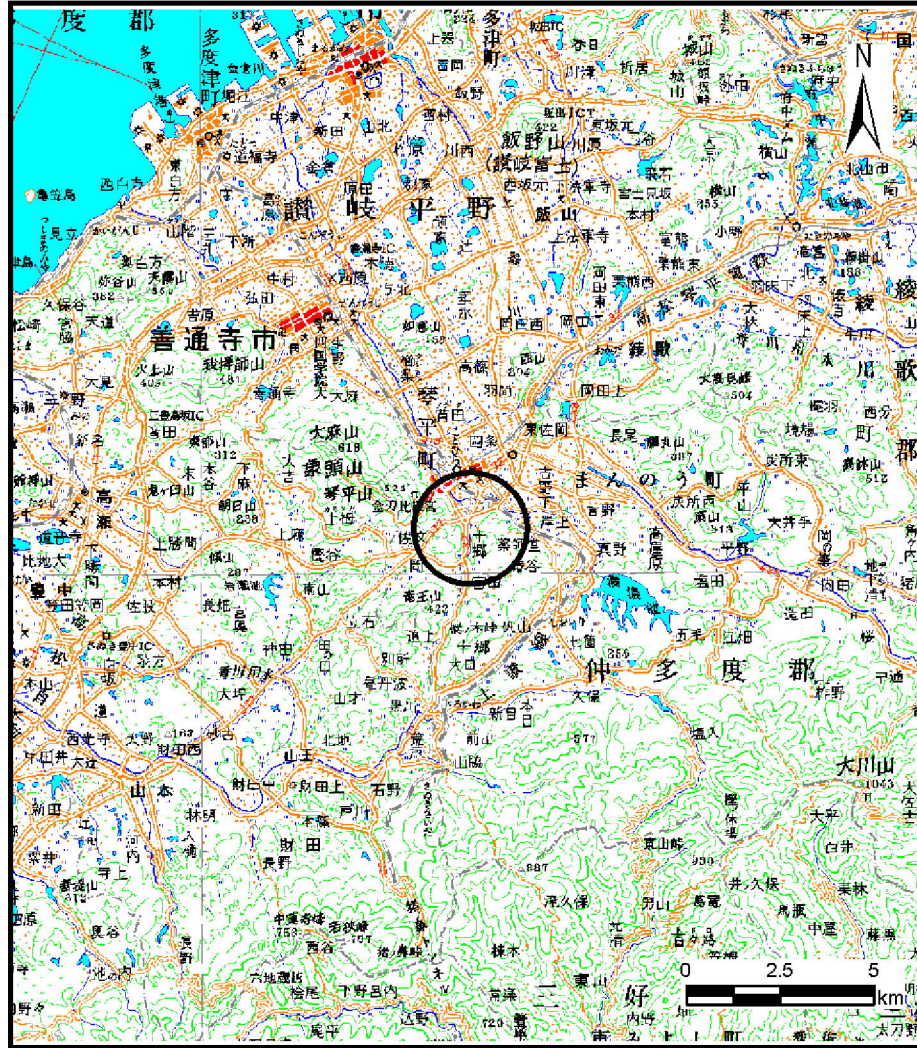
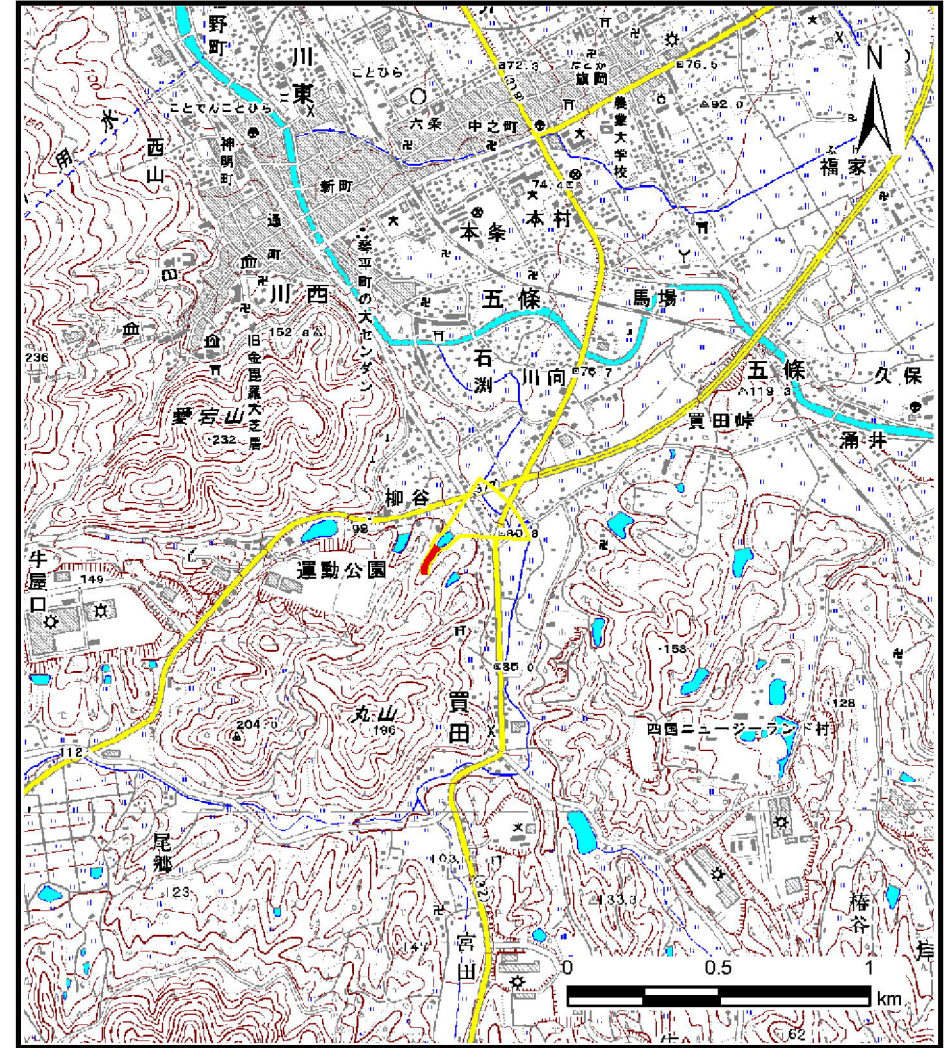


土砂災害警戒区域等の指定の公示に係る図書（その1）



(1/200,000)



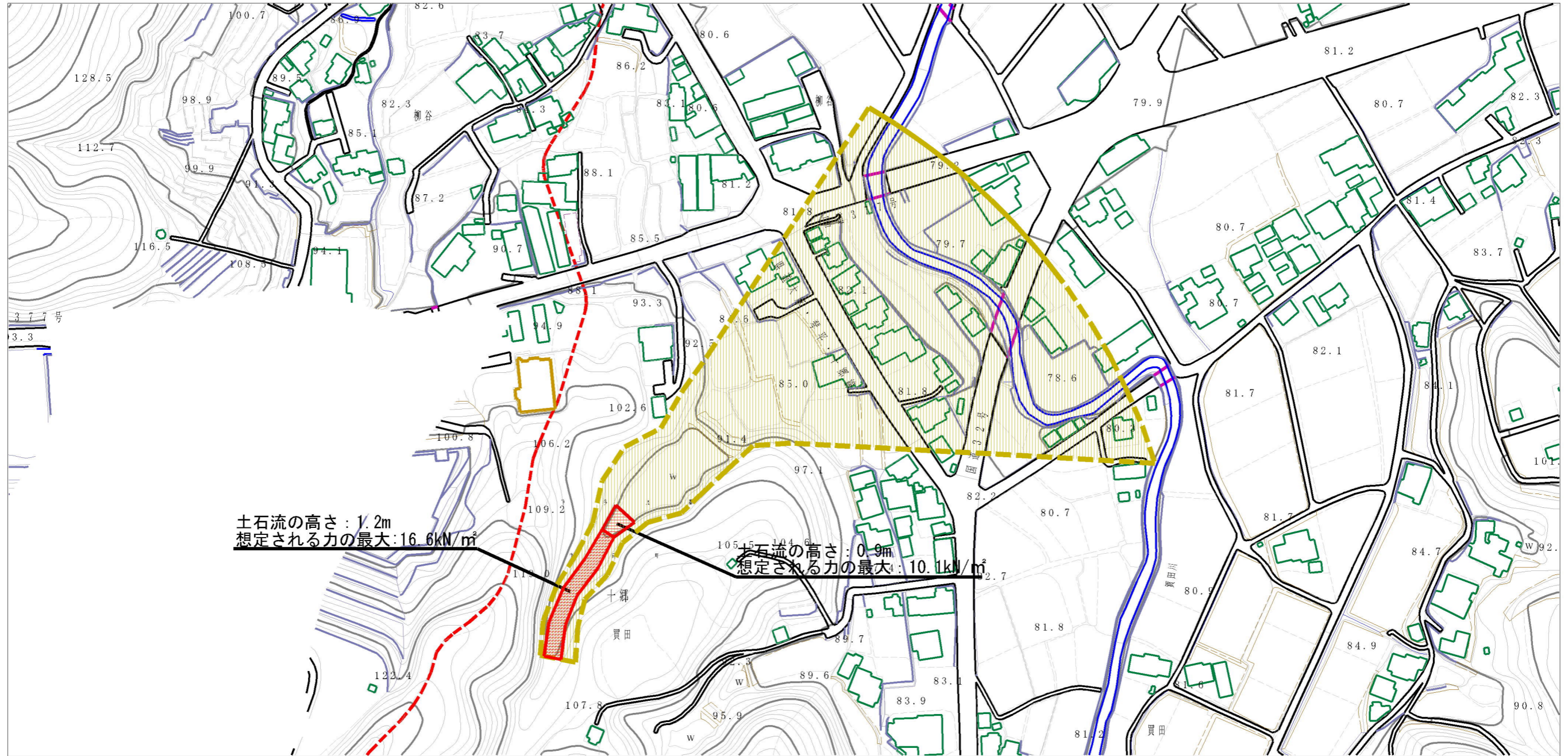
(1/25,000)

様式-1 (土)
土砂災害警戒区域・土砂災害特別警戒区域 位置図

自然現象の種類	土石流
溪流番号	34-16-I
溪流名	買田谷奥川
所在地	仲多度郡まんのう町買田

この地図は、国土地理院長の承認を得て、同院発行の数値地図20000（地図画像）及び数値地図25000（地図画像）を複製したものである。（承認番号 平25情複、第108号）

土砂災害警戒区域等の指定の公示に係る図書（その2）



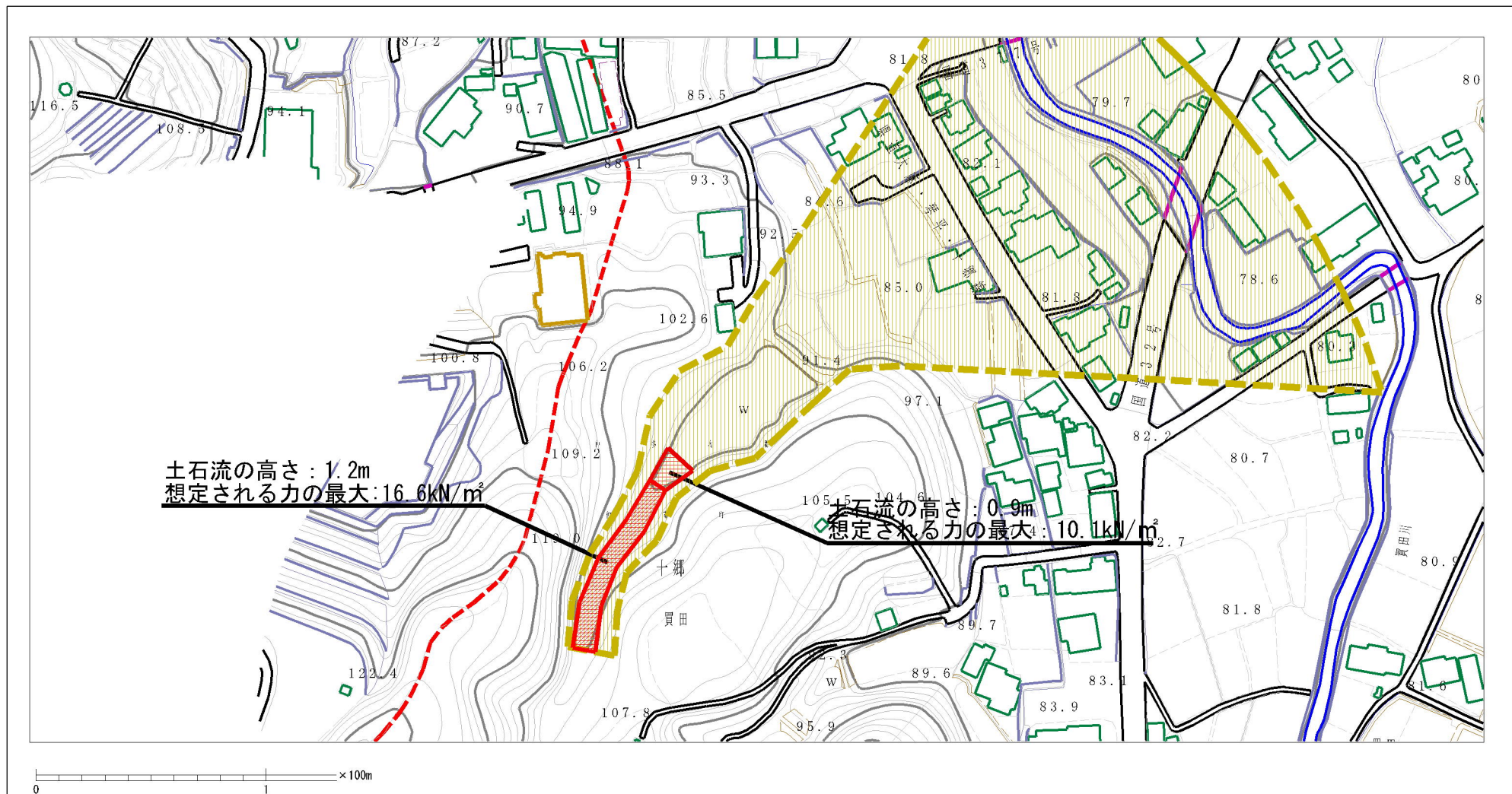
土石流の高さ：1.2m
想定される力の最大：16.6kN/m²

土石流の高さ：0.9m
想定される力の最大：10.1kN/m²

0 1 ×100m

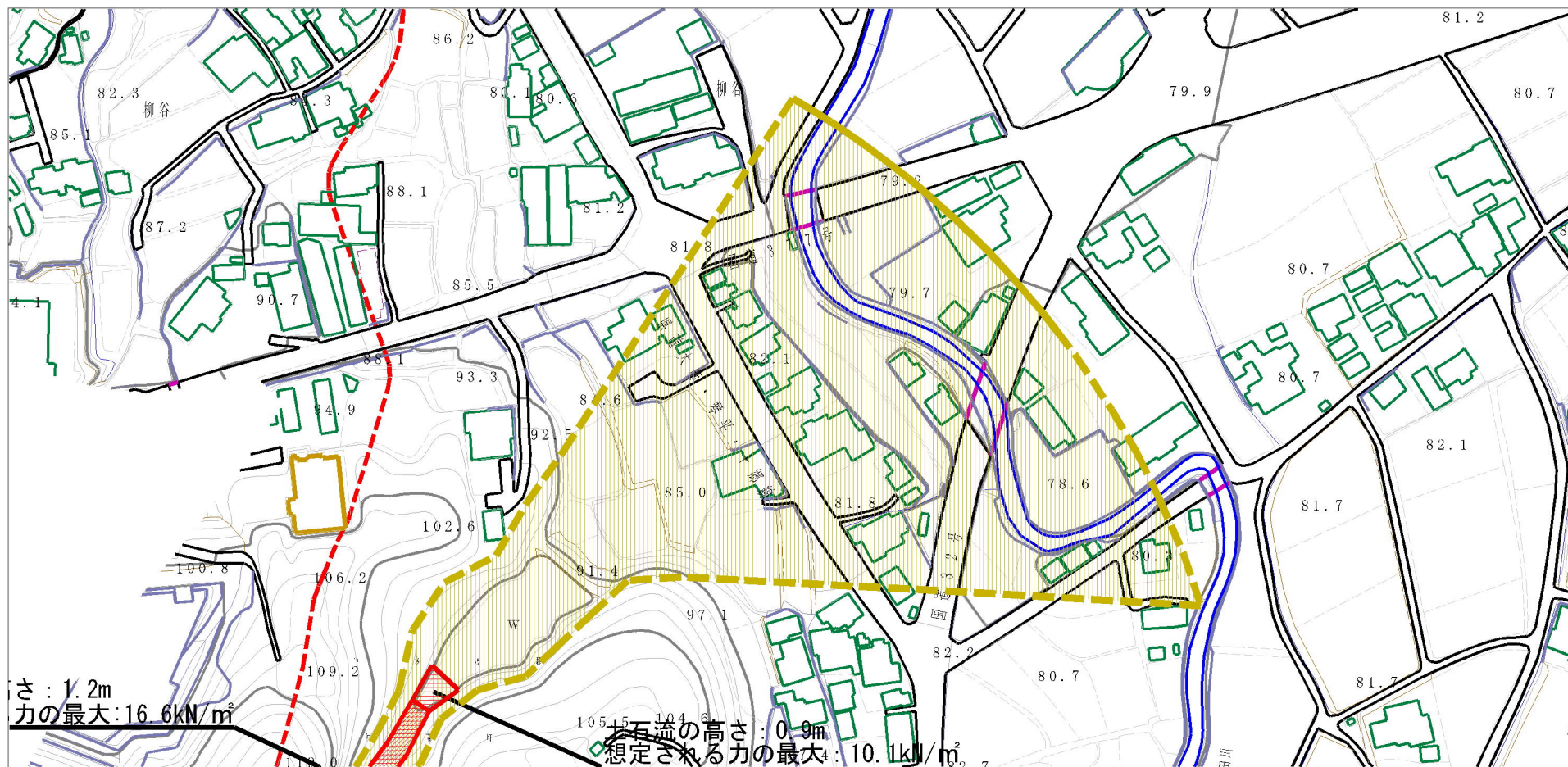
様式-2（土） 土砂災害警戒区域・土砂災害特別警戒区域 区域図	土砂災害防止法施行令第二条の基準に該当する区域		N 縮尺 1:2,500	自然現象の種類	土石流	区域番号	34-16-1
	土砂災害防止法施行令第三条の基準に該当する区域			告示番号	香川県告示第94号	区域名称	買田谷奥川
	それ以外の区域			告示年月日	平成27年3月20日	所在地	仲多度郡まんのう町買田

土砂災害警戒区域等の指定の公示に係る図書（その2）



様式-2（土） 土砂災害警戒区域・土砂災害特別警戒区域 区域図	土砂災害防止法施行令第二条の基準に該当する区域		N 縮尺 1:2,500	自然現象 の種類	土石流	区域番号	34-16-1
	土砂災害防止法施行令第三条の基準に該当する区域			告示番号	香川県告示第94号	区域名称	買田谷奥川
	それ以外の区域			告示年月日	平成27年3月20日	所在地	仲多度郡まんのう町買田

土砂災害警戒区域等の指定の公示に係る図書（その2）



様式-2 (土)

土砂災害警戒区域・土砂災害特別警戒区域
区域図

土砂災害防止法施行令第二条の基準に該当する区域

土砂災害防止
法施行令第三
条の基準に該
当する区域

土石流の高さが1mを超える場合、土石等の
移動による力が50kN/m²を超える区域

土石流の高さが1mを超える場合、土石等の
移動による力が50kN/m²以下の区域

それ以外の区域



縮尺
1:2,500

自然現象
の種類

告示番号

告示年月日

土石流

香川県告示第94号

平成27年3月20日

区域番号

区域名称

所在地

34-16-1

買田谷奥川

仲多度郡まんのう町買田