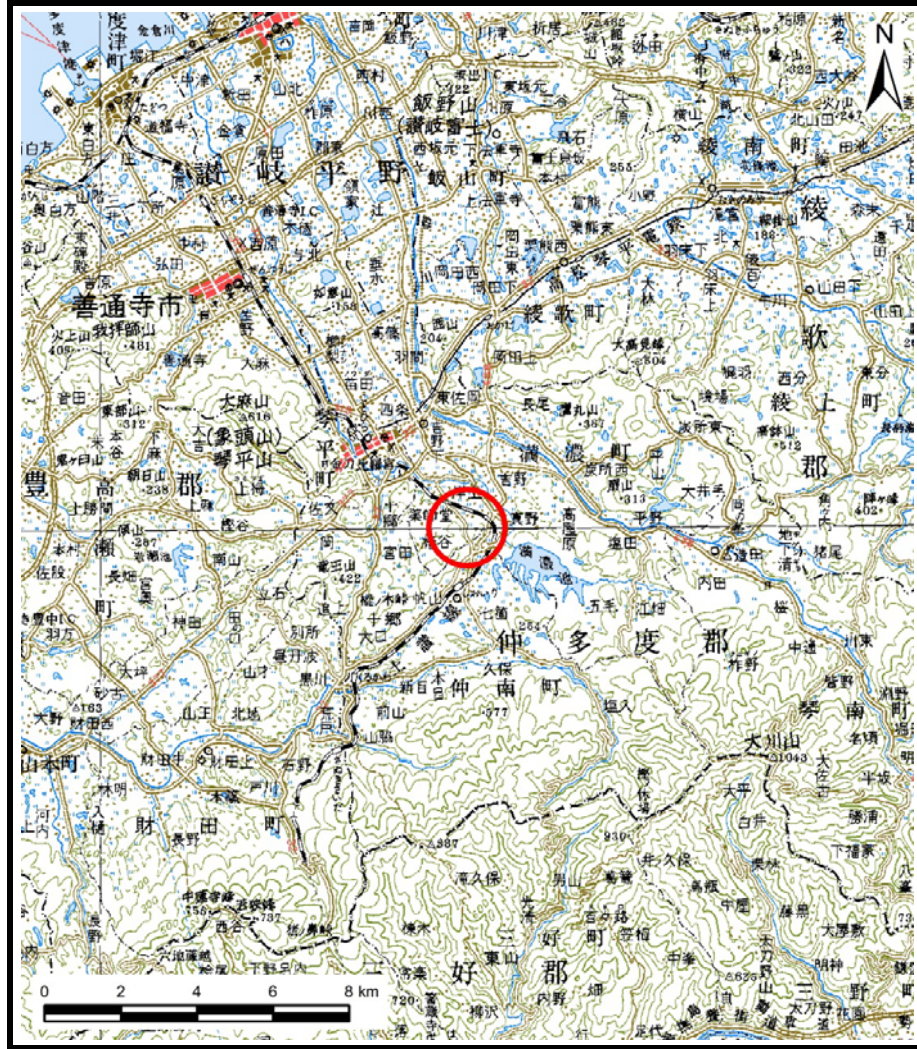
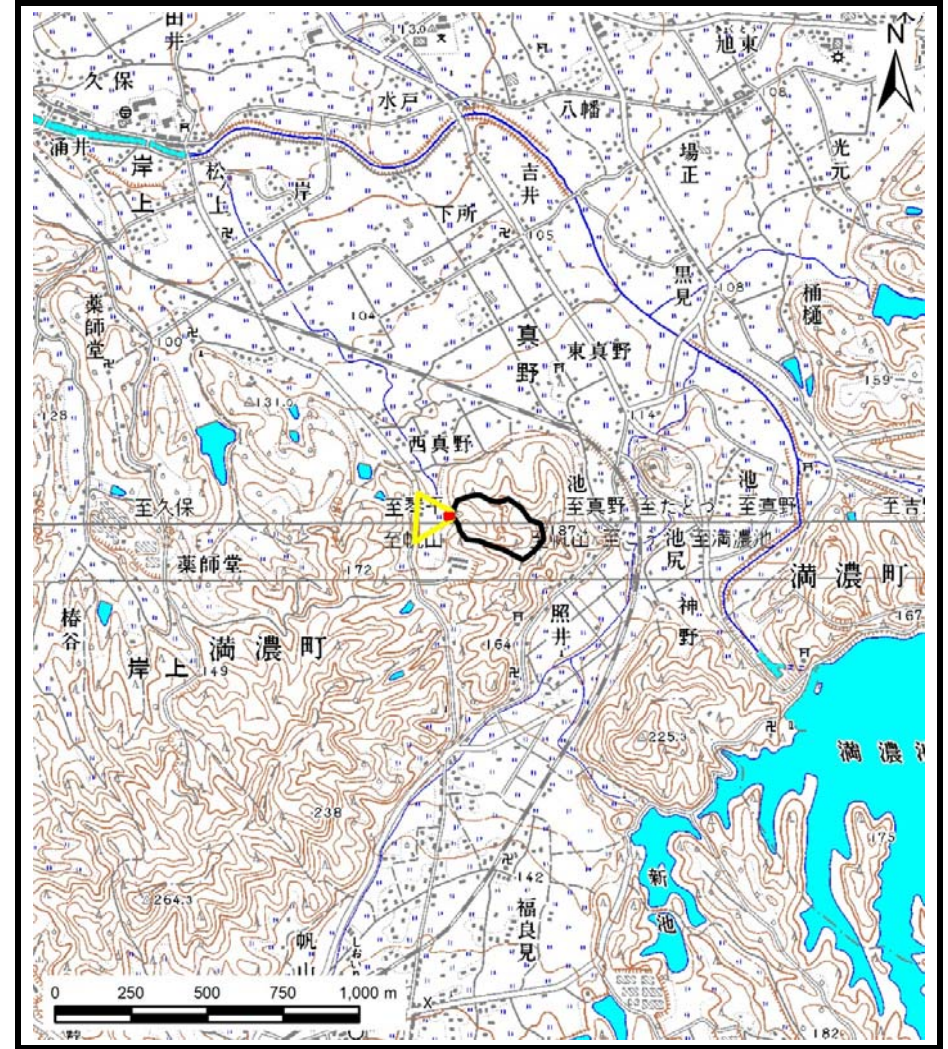


土砂災害警戒区域の指定の公示に係る図書（その1）



(1/200,000)



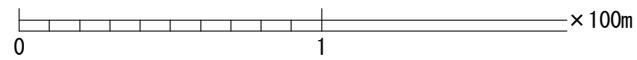
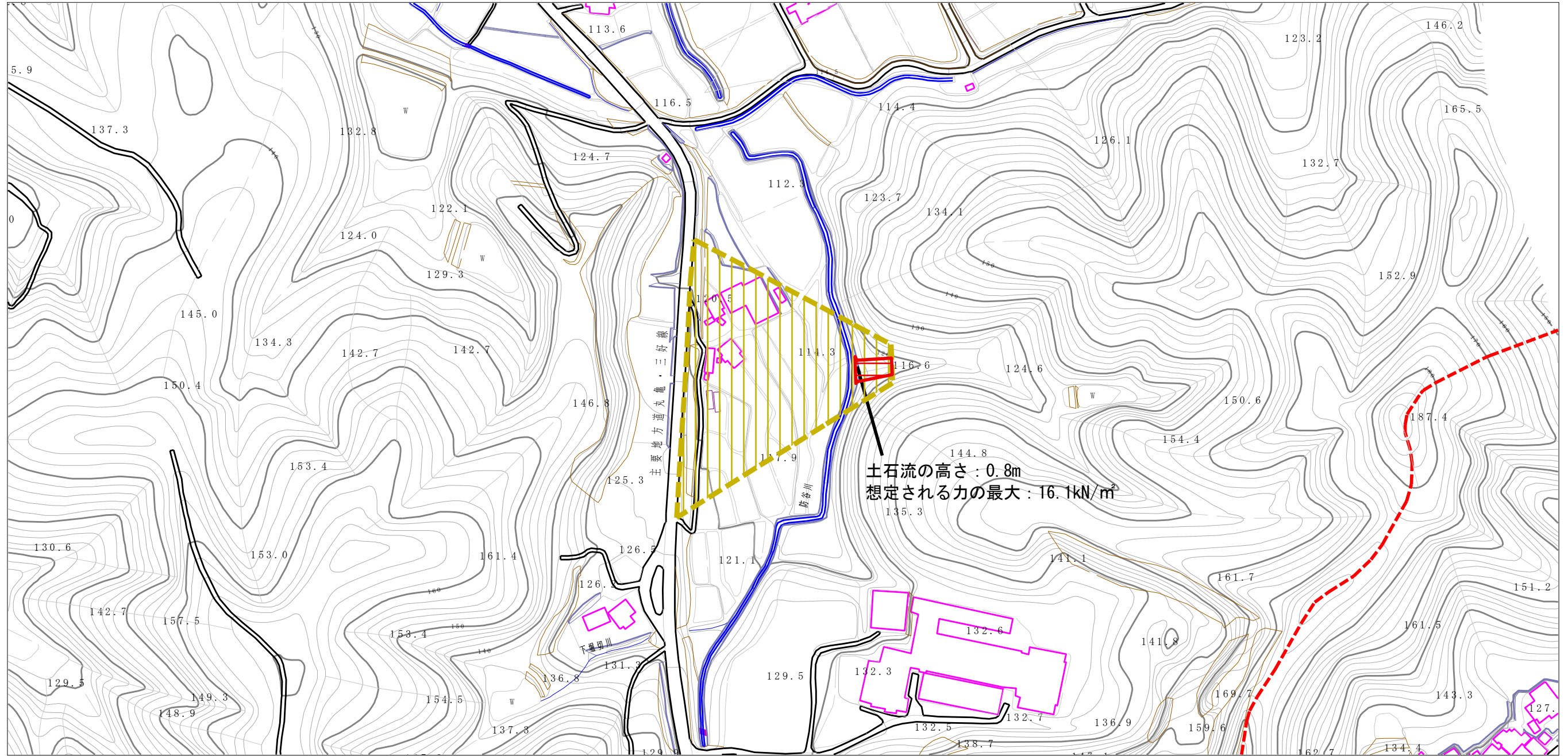
(1/25,000)

様式-1（土）
土砂災害警戒区域・土砂災害特別警戒区域 位置図

自然現象の種類	土石流
溪流番号	31-57-II
溪流名	前山川
所在地	香川県仲多度郡まんのう町真野

この地図は、国土地理院長の承認を得て、同院発行の数値地図20000（地図画像）及び数値地図25000（地図画像）を複製したものである。（承認番号 平25情複、第108号）

土砂災害警戒区域等の指定の公示に係る図書（その2）



様式-2 (土)

土砂災害警戒区域・土砂災害特別警戒区域
区域図

土砂災害防止法施行令第二条の基準に該当する区域

土砂災害防止法施行令第三条の基準に該当する区域	<div style="border: 2px solid red; width: 20px; height: 10px; margin-bottom: 2px;"></div> <div style="border: 2px solid red; width: 20px; height: 10px; margin-bottom: 2px; background-color: yellow;"></div> <div style="border: 2px solid red; width: 20px; height: 10px;"></div>
それ以外の区域	<div style="border: 2px solid red; width: 20px; height: 10px;"></div>



縮尺
1:2,500

自然現象
の種類

土石流

告示番号

香川県告示第93号

告示年月日

平成27年3月20日

溪流番号

31-57-II

溪流名

前山川

所在地

香川県仲多度郡まんのう町真野