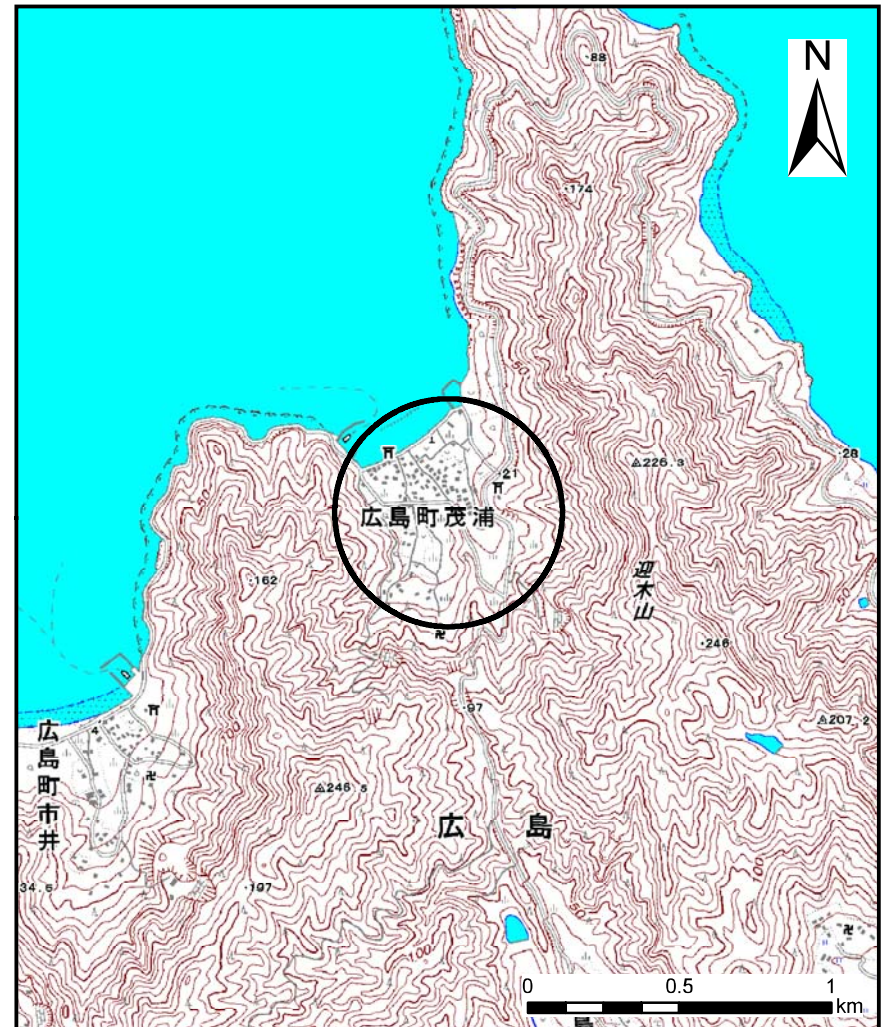
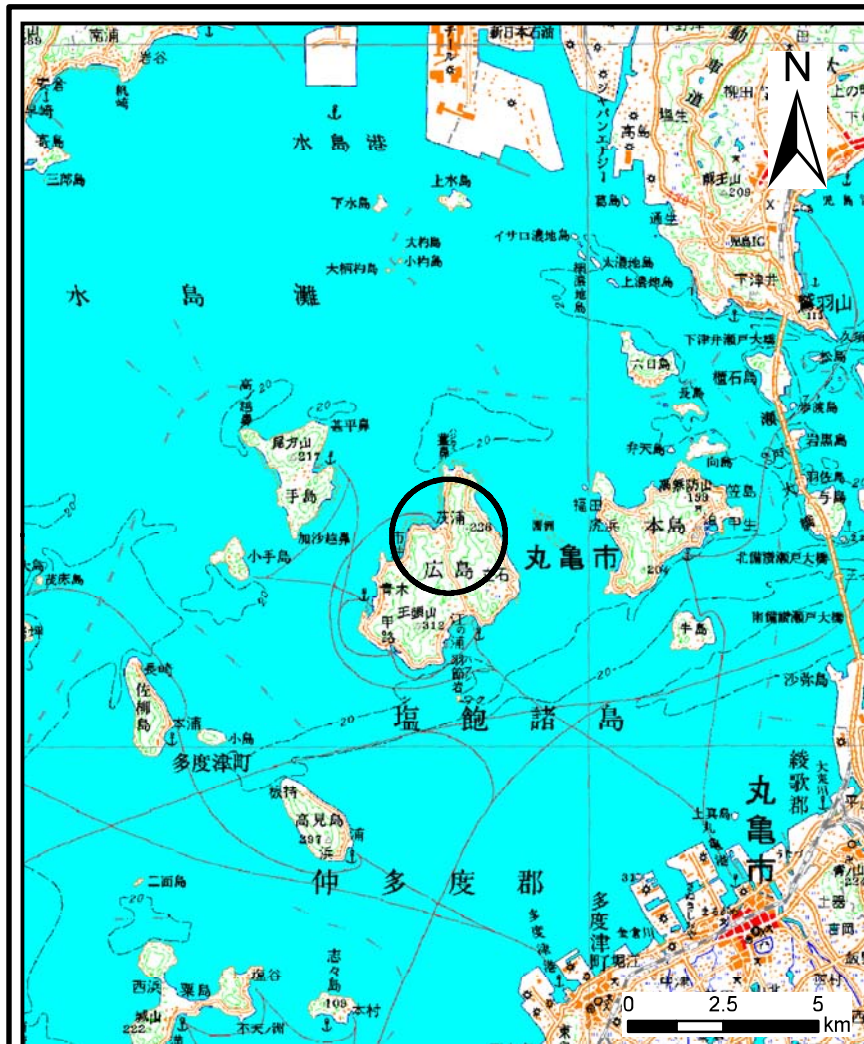


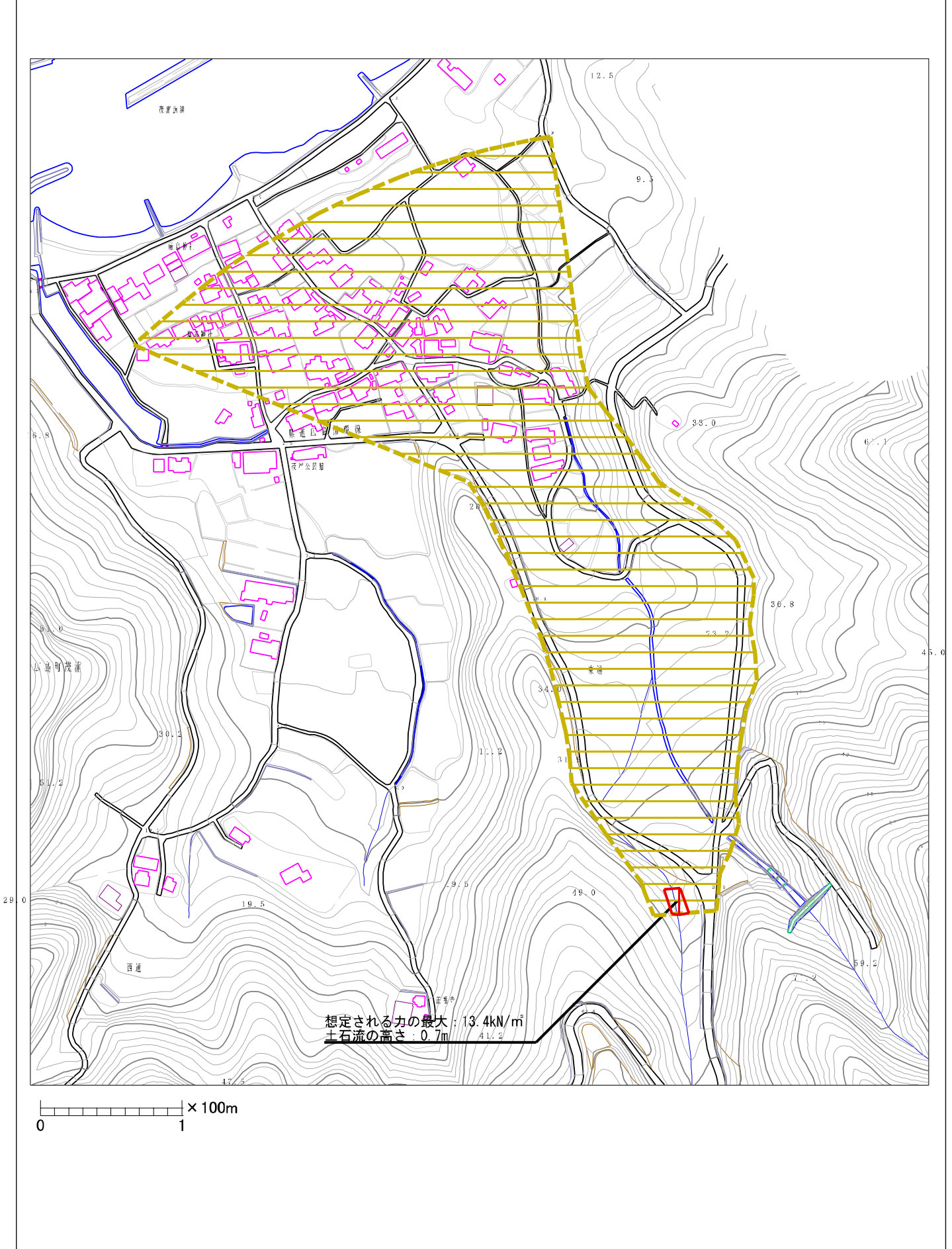
土砂災害警戒区域等の指定の公示に係る図書(その1)



様式-1(土) 土砂災害警戒区域・土砂災害特別警戒区域 位置図	自然現象の種類	土石流
	溪流番号	2-55- I -2
	溪流名	迎木川
	所在地	丸亀市広島町茂浦

この地図は、国土地理院長の承認を得て、同院発行の数値地図200000(地図画像)及び数値地図25000(地図画像)を複製したものである。(承認番号 平21業複、第50号)

土砂災害警戒区域等の指定の公示に係る図書（その2）



想定される力の最大：13.4kN/m²
土石流の高さ：0.7m

0 1 × 100m

様式-2(土) 土砂災害警戒区域・土砂災害特別警戒区域 区域図	土砂災害防止法施行令第2条の基準に該当する区域 (土砂災害警戒区域)		N 縮尺 1:2,500	自然現象 の種類	土石流	区域番号	2-55-I-2
	土砂災害防止 法施行令第3 条の基準に特 別する区域 (土砂災害特別 警戒区域)			告示番号	香川県告示第135号	区域名	迎木川
	その他の区域			告示年月日	平成26年3月24日	所在地	丸亀市広島町茂浦