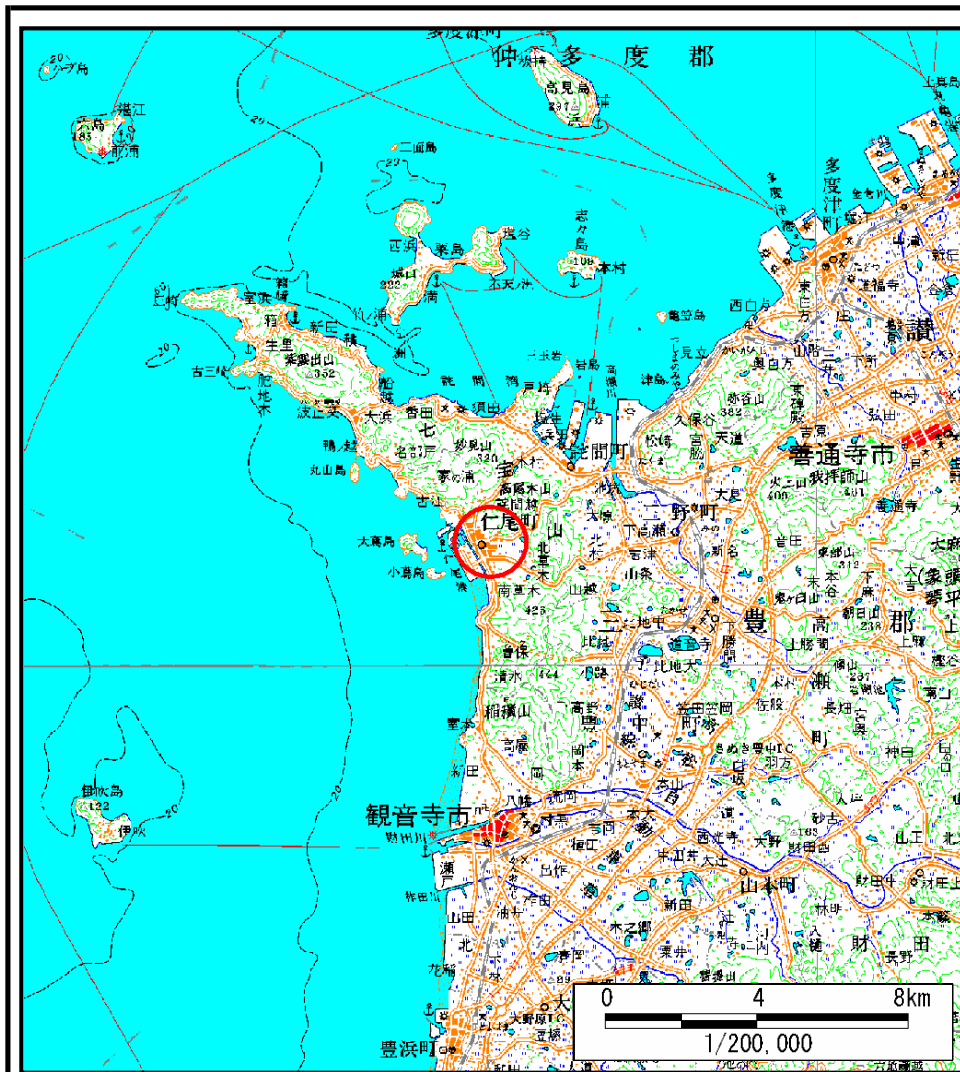
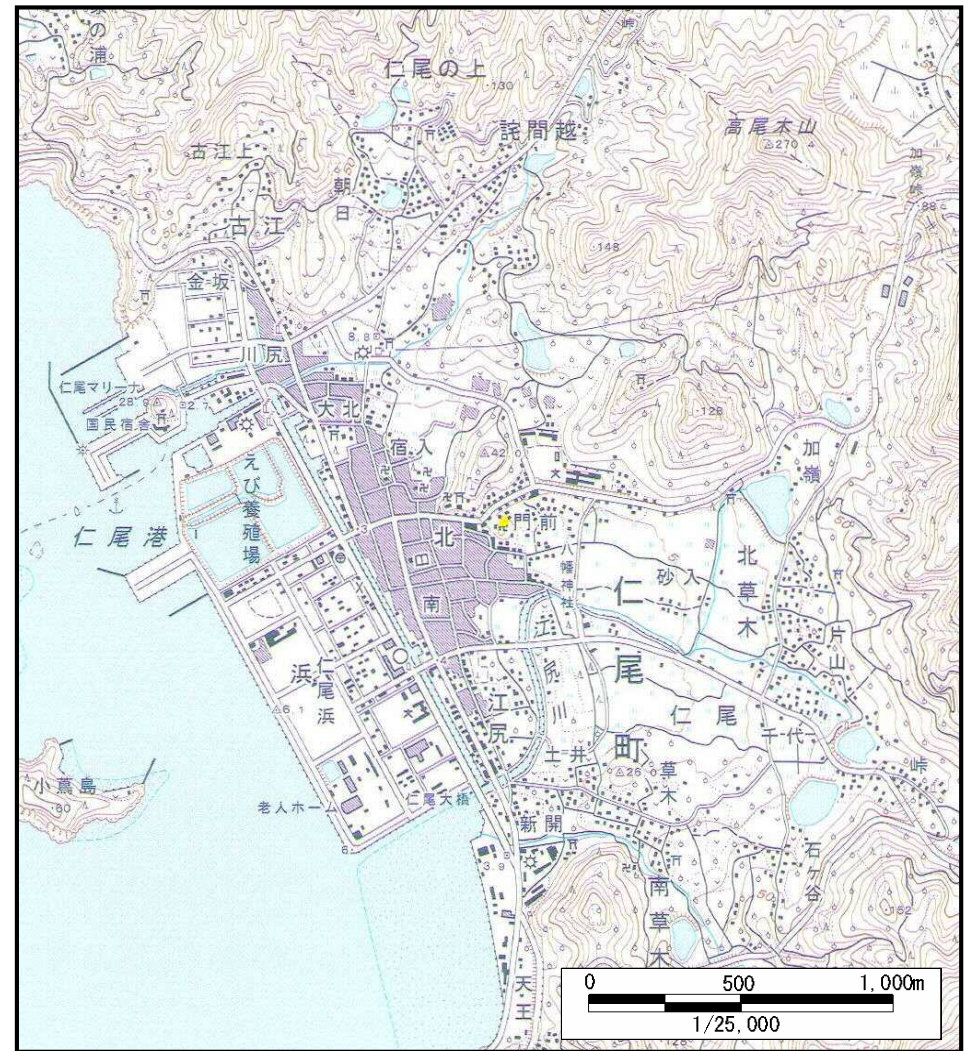


# 土砂災害警戒区域等の指定の公示に係る図書(その1)



(1/200,000)



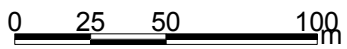
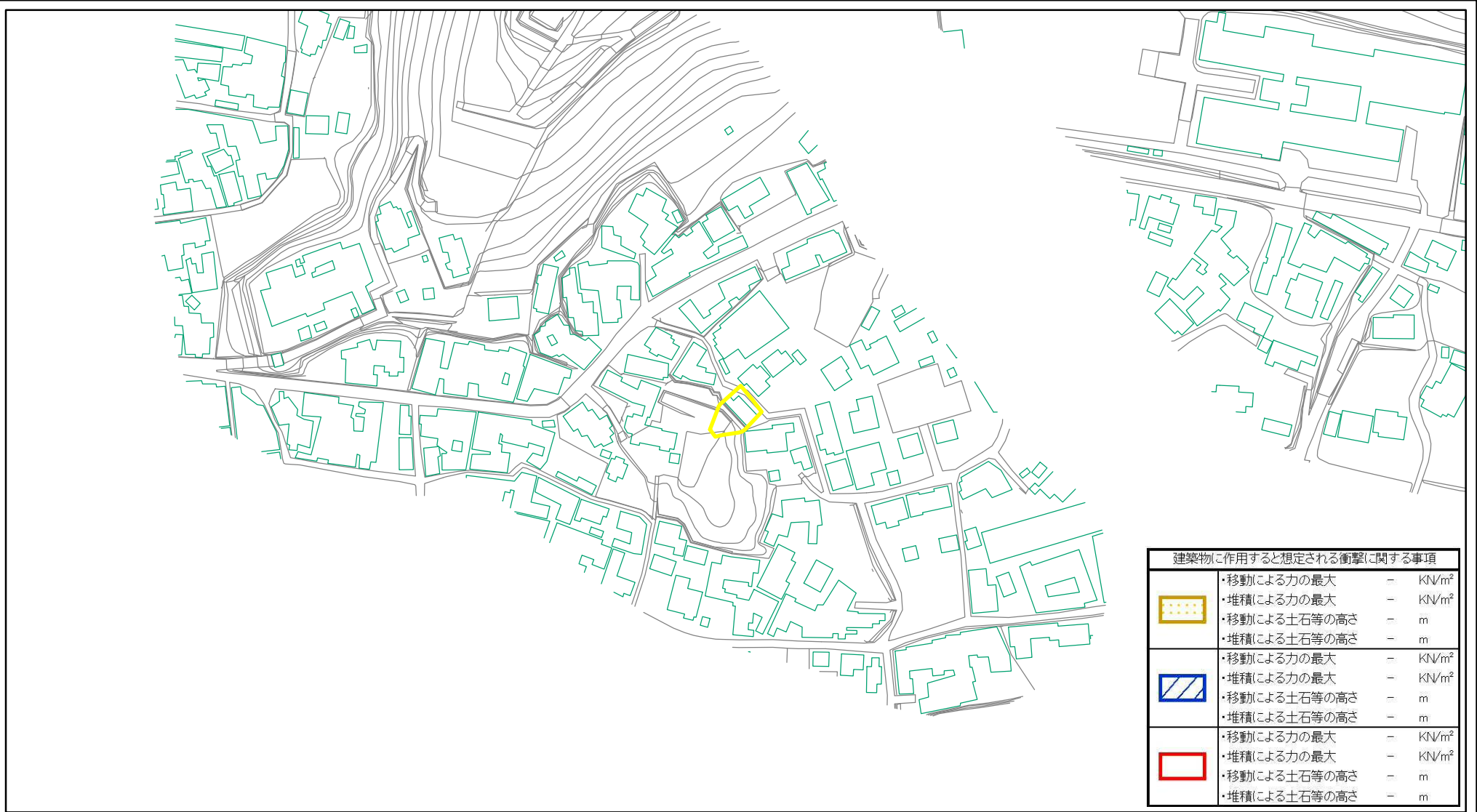
(1/25,000)

様式-1(急)  
土砂災害警戒区域・土砂災害特別警戒区域  
位置図

|         |             |
|---------|-------------|
| 自然現象の種類 | 急傾斜地の崩壊     |
| 箇所番号    | II-513      |
| 箇所名     | 薬師          |
| 所在地     | 香川県三豊市仁尾町仁尾 |

この地図は、国土地理院長の承認を得て、同院発行の数値地図20000(地図画像)及び数値地図25000(地図画像)を複製したものである。(承認番号 平21業複、第50号)

# 土砂災害警戒区域等の指定の公示に係る図書(その2)



| 建築物に作用すると想定される衝撃に関する事項 |              |                     |
|------------------------|--------------|---------------------|
|                        | ・移動による力の最大   | - KN/m <sup>2</sup> |
|                        | ・堆積による力の最大   | - KN/m <sup>2</sup> |
|                        | ・移動による土石等の高さ | - m                 |
|                        | ・堆積による土石等の高さ | - m                 |
|                        | ・移動による力の最大   | - KN/m <sup>2</sup> |
|                        | ・堆積による力の最大   | - KN/m <sup>2</sup> |
|                        | ・移動による土石等の高さ | - m                 |
|                        | ・堆積による土石等の高さ | - m                 |
|                        | ・移動による力の最大   | - KN/m <sup>2</sup> |
|                        | ・堆積による力の最大   | - KN/m <sup>2</sup> |
|                        | ・移動による土石等の高さ | - m                 |
|                        | ・堆積による土石等の高さ | - m                 |

|   |                         |  |                           |         |            |      |             |
|---|-------------------------|--|---------------------------|---------|------------|------|-------------|
| <b>様式-2(急)</b><br>土砂災害警戒区域・土砂災害特別警戒区域<br>区域図(その1) | 土砂災害防止法施行令第二条の基準に該当する区域 |  | <b>土</b><br>縮尺<br>1:2,500 | 自然現象の種類 | 急傾斜地の崩壊    | 箇所番号 | II-513      |
|   | 土砂災害防止法施行令第三条の基準に該当する区域 |  |                           | 告示番号    | 香川県告示第182号 | 箇所名  | 薬師          |
|   | それ以外の区域                 |  |                           | 告示年月日   | 平成25年3月29日 | 所在地  | 香川県三豊市仁尾町仁尾 |