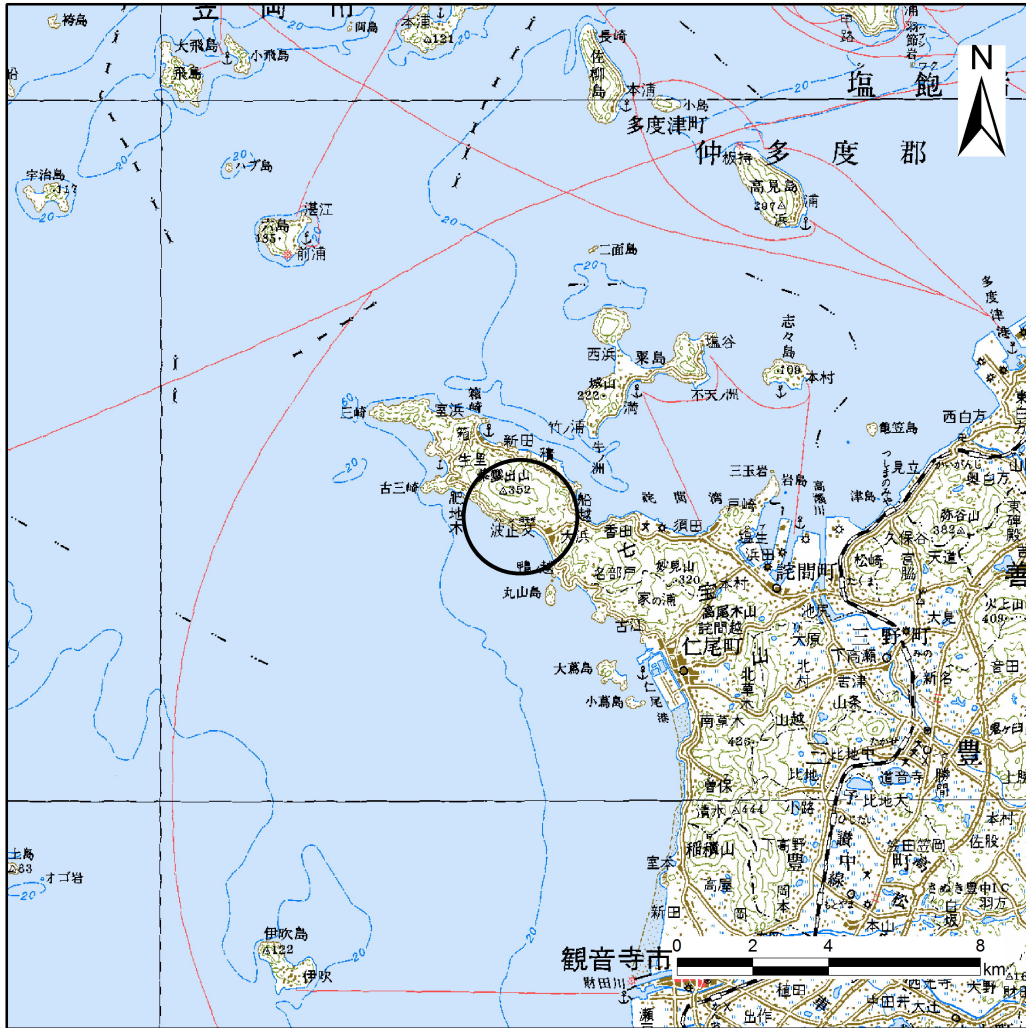
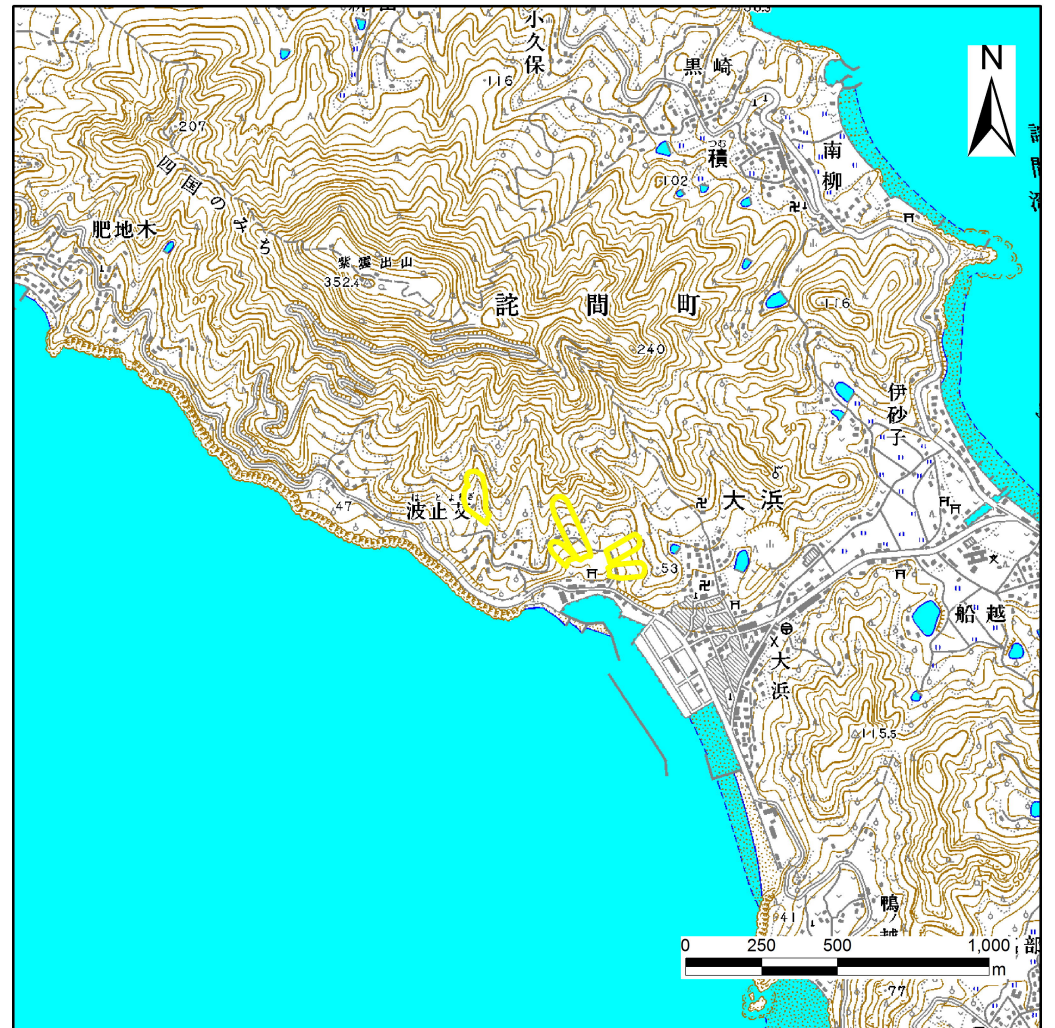


土砂災害警戒区域等の指定の公示に係る図書(その1)



(1/200,000)



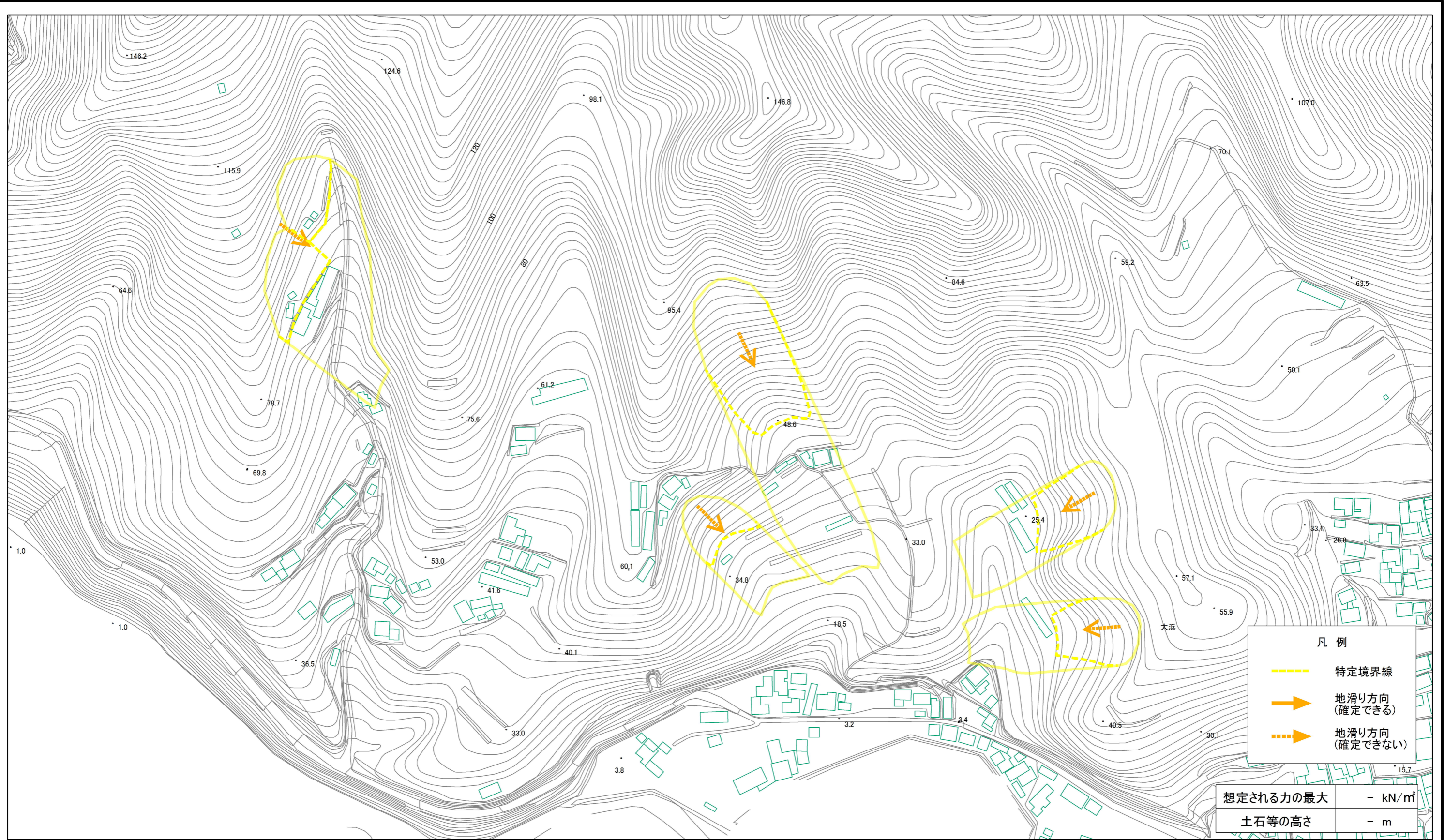
(1/25,000)

様式-1(地)

土砂災害警戒区域・土砂災害特別警戒区域 位置図

自然現象の種類	地滑り
箇所番号	108
箇所名	波止艾
地滑り区域名	—
所在地	香川県三豊市詫間町大浜

土砂災害警戒区域等の指定の公示に係る図書(その2)



0 25 50 100 150 200 m

様式-2(地) 土砂災害警戒区域・土砂災害特別警戒区域 区域図	土砂災害防止法施行令第二条の基準に該当する区域(土砂災害警戒区域)		自然現象の種類 地滑り	箇所番号 108	箇所名 波止艾	
	土砂災害防止法施行令第三条の基準に該当する区域(土砂災害特別警戒区域)					告示番号 香川県告示第205号
	縮尺 1:2,500	告示年月日 平成27年6月26日				地滑り区域名 所在地 香川県三豊市詫間町大浜