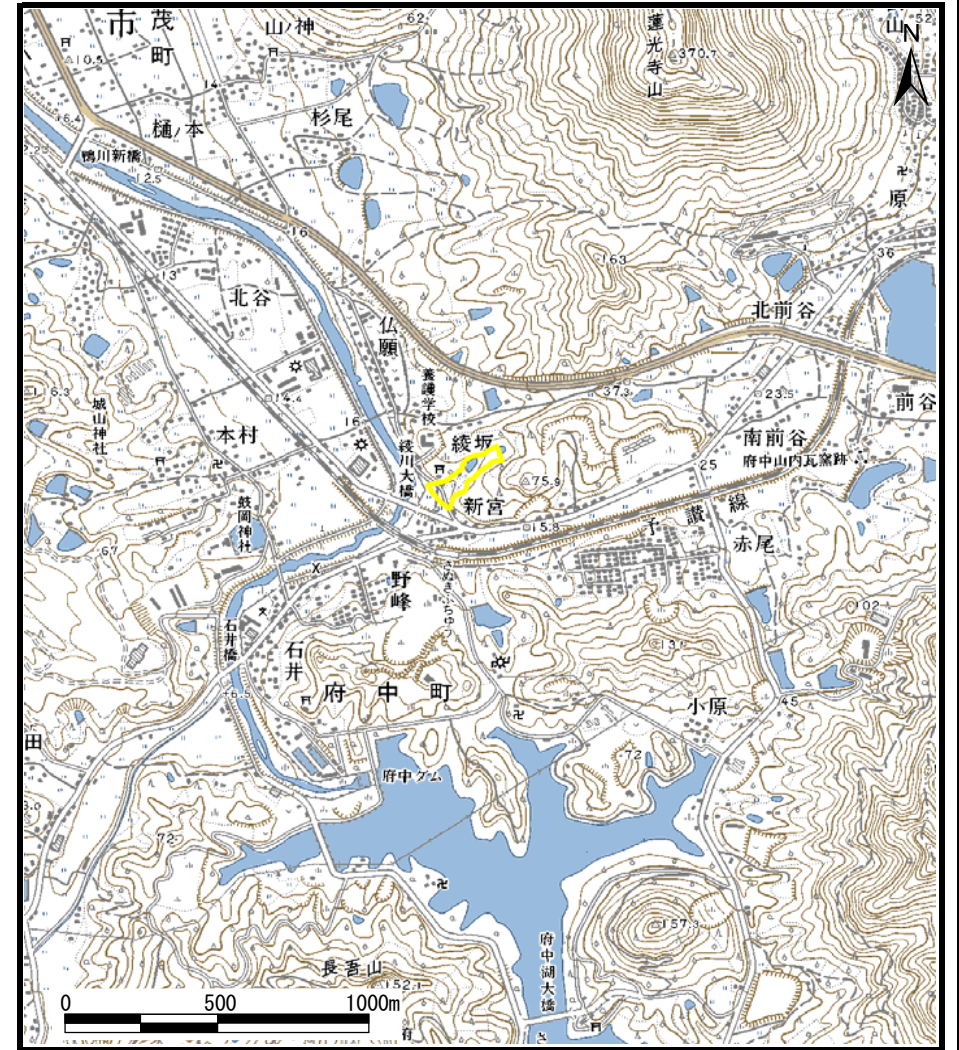


# 土砂災害警戒区域等の指定の公示に係る図書（その1）



(1/200,000)



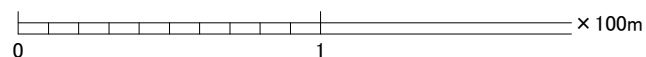
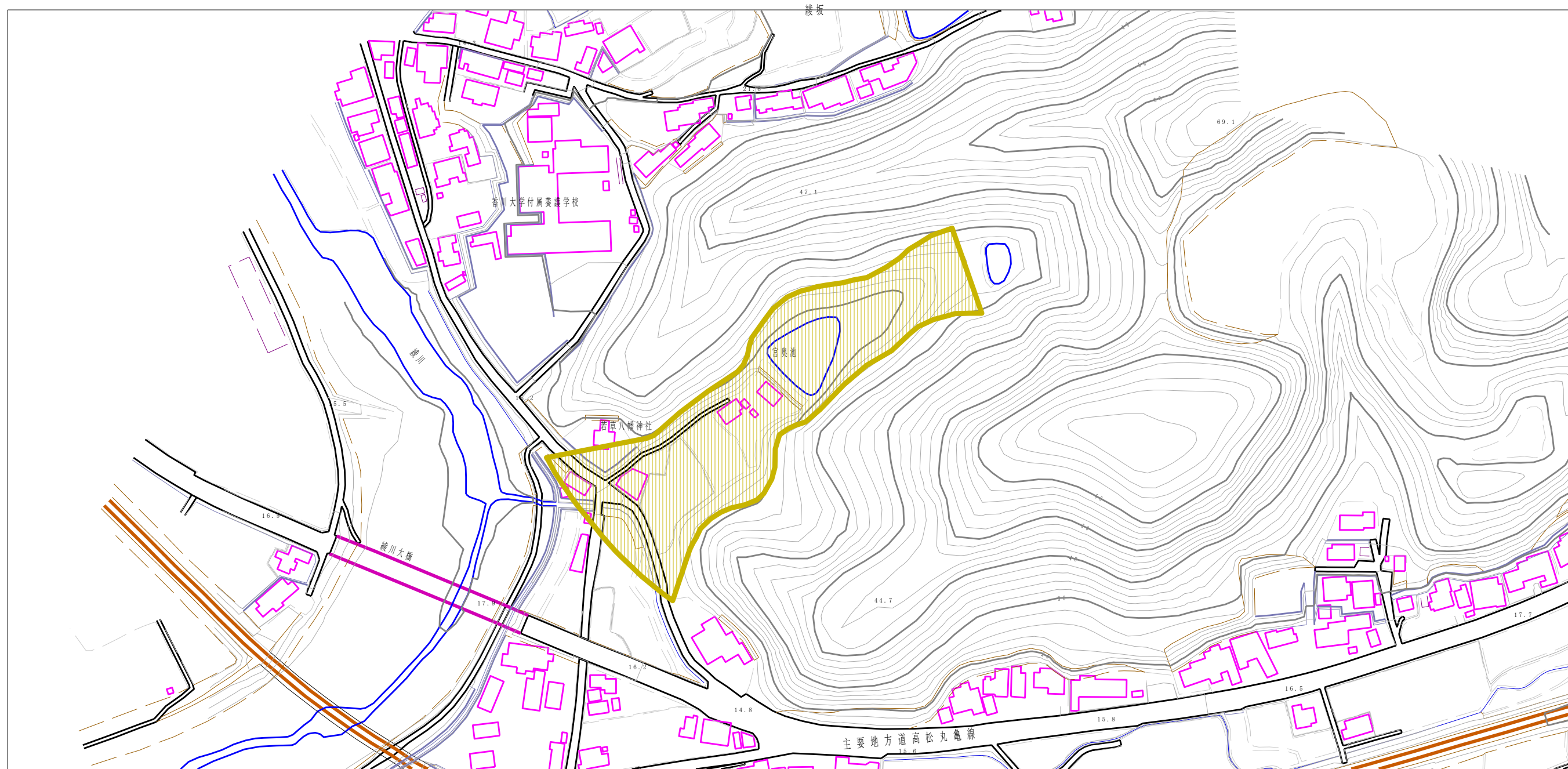
(1/25,000)

様式-1 (土)  
土砂災害警戒区域・土砂災害特別警戒区域 位置図

自然現象の種類	土石流
溪流番号	3-17-I
溪流名	綾坂川
所在地	香川県坂出市府中町

この地図は、国土地理院長の承認を得て、同院発行の数値地図20000（地図画像）及び数値地図25000（地図画像）を複製したものである。（承認番号 平21業複、第50号）

# 土砂災害警戒区域等の指定の公示に係る図書（その2）



主要地方道普通寺府中線

## 様式-2(土)

### 土砂災害警戒区域・土砂災害特別警戒区域 区域図

土砂災害防止法施行令第二條の基準に該当する区域  
(土砂災害警戒区域)



自然現象  
の種類

土石流

溪流番号

3-17- I

土砂災害防止  
法施行令第三  
條の基準に該  
当する区域  
(土砂災害特別  
警戒区域)



縮尺  
1:2,500

告示番号

香川県告示第566号

溪流名

綾坂川

土石流の高さが1mを超える場合、土石等の  
移動による力が50kN/m<sup>2</sup>を超える区域



告示年月日

平成25年12月24日

所在地

香川県坂出市府中町

土石流の高さが1mを超える場合、土石等の  
移動による力が50kN/m<sup>2</sup>以下の区域



それ以外の区域

