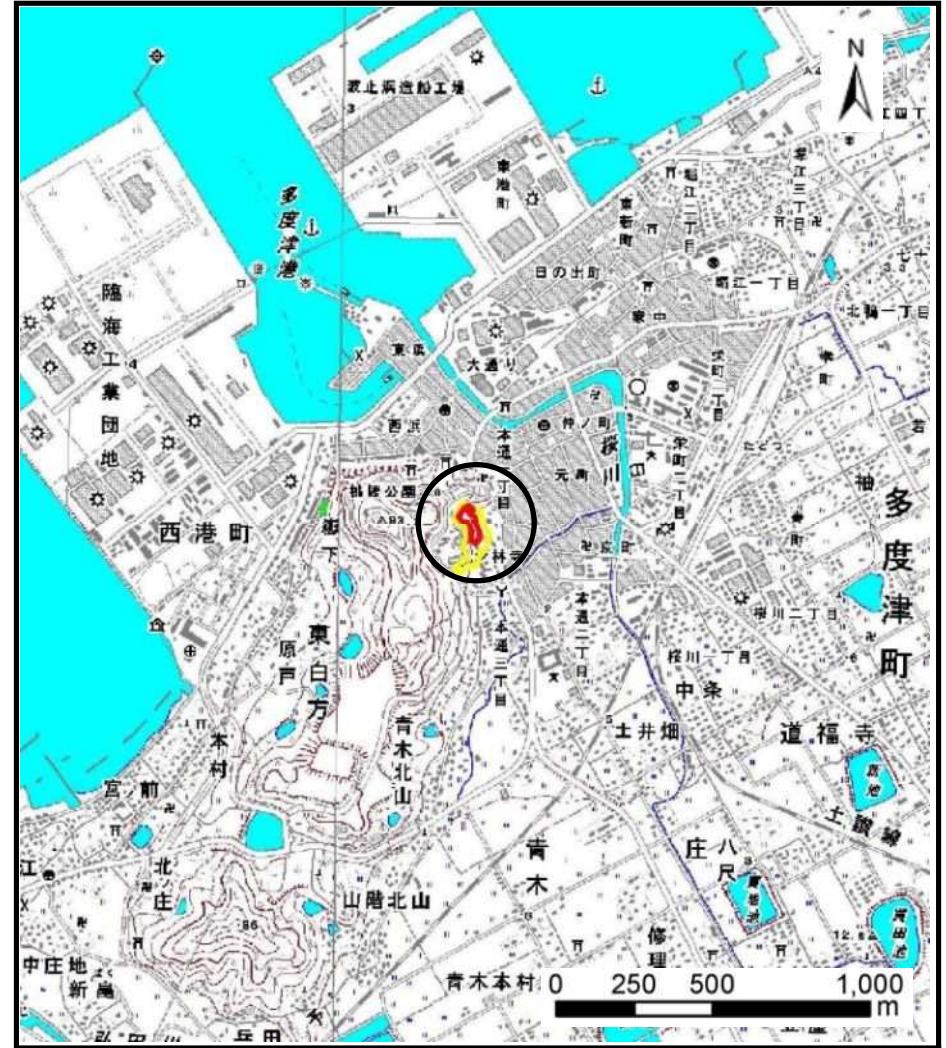


土砂災害警戒区域の指定の公示に係る図書（その1）



(1/200,000)



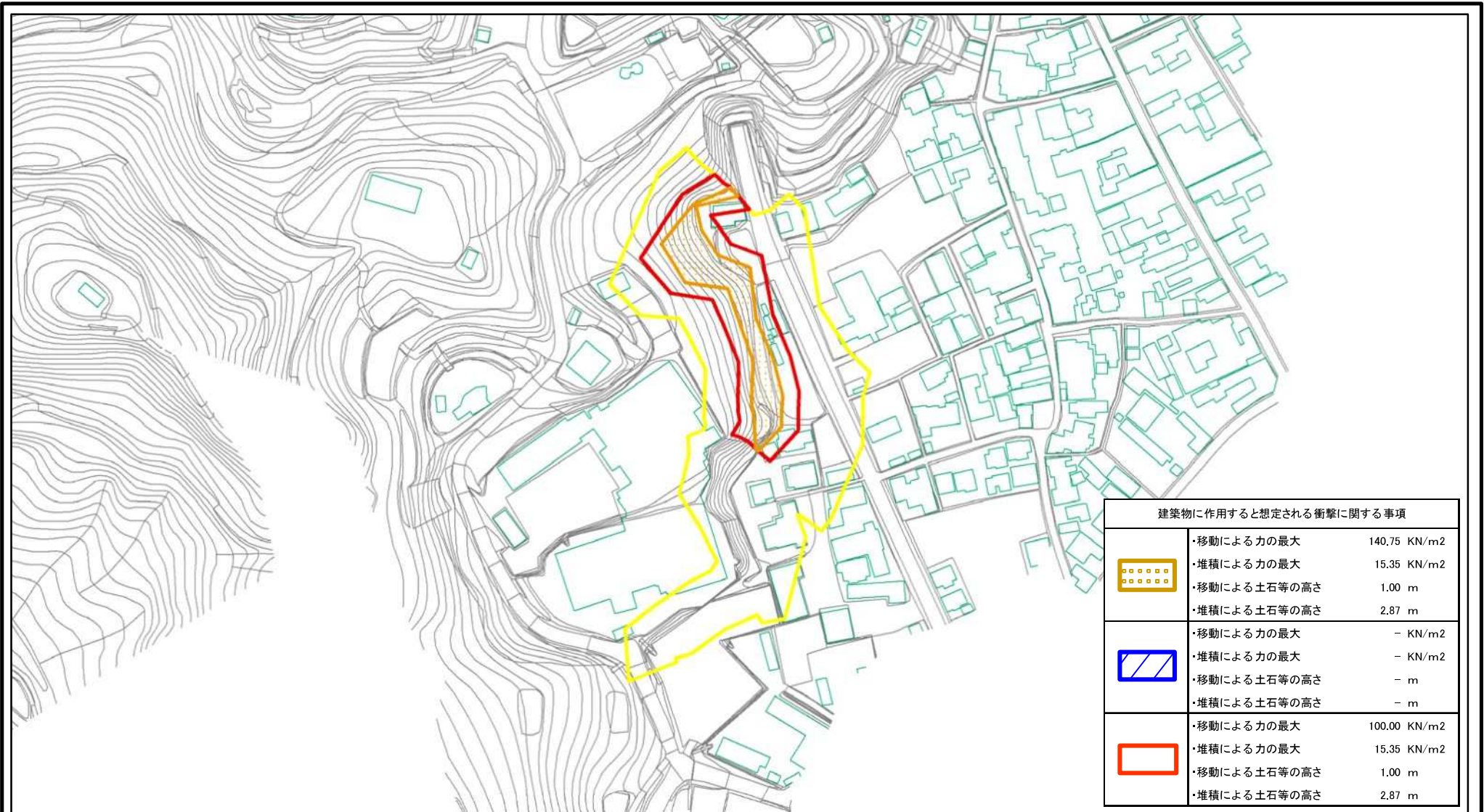
(1/25,000)

様式-1 (急)
土砂災害警戒区域・土砂災害特別警戒区域 位置図


自然現象の種類	急傾斜地の崩壊
箇所番号	I-398
箇所名	城の下_1
所在地	香川県多度津町本町3丁目




この地図は、国土地理院長の承認を得て、同院発行の数値地図20000（地図画像）及び数値地図25000（地図画像）を複製したものである。（承認番号 平29情複、第1576号）

土砂災害警戒区域等の指定の公示に係る図書(その2)



0 25 50 100
m

建築物に作用すると想定される衝撃に関する事項		
	・移動による力の最大	140.75 KN/m ²
	・堆積による力の最大	15.35 KN/m ²
	・移動による土石等の高さ	1.00 m
	・堆積による土石等の高さ	2.87 m
	・移動による力の最大	- KN/m ²
	・堆積による力の最大	- KN/m ²
	・移動による土石等の高さ	- m
	・堆積による土石等の高さ	- m
	・移動による力の最大	100.00 KN/m ²
	・堆積による力の最大	15.35 KN/m ²
	・移動による土石等の高さ	1.00 m
	・堆積による土石等の高さ	2.87 m

様式-2(急) 土砂災害警戒区域・土砂災害特別警戒区域 区域図(その1)	土砂災害防止法施行令第二条の基準に該当する区域		N	自然現象の種類	急傾斜地の崩壊	箇所番号	I-398
	土砂災害防止法施行令第三条の基準に該当する区域			縮尺	告示番号	香川県告示第174号	箇所名
	土砂等の(移動)高さが1m以下の場合、土砂等の移動による力が100kN/mを超える区域		1:2,500		告示年月日	平成30年6月15日	所在地
	土砂等の堆積の高さが3mを超える区域						
	それ以外の区域						