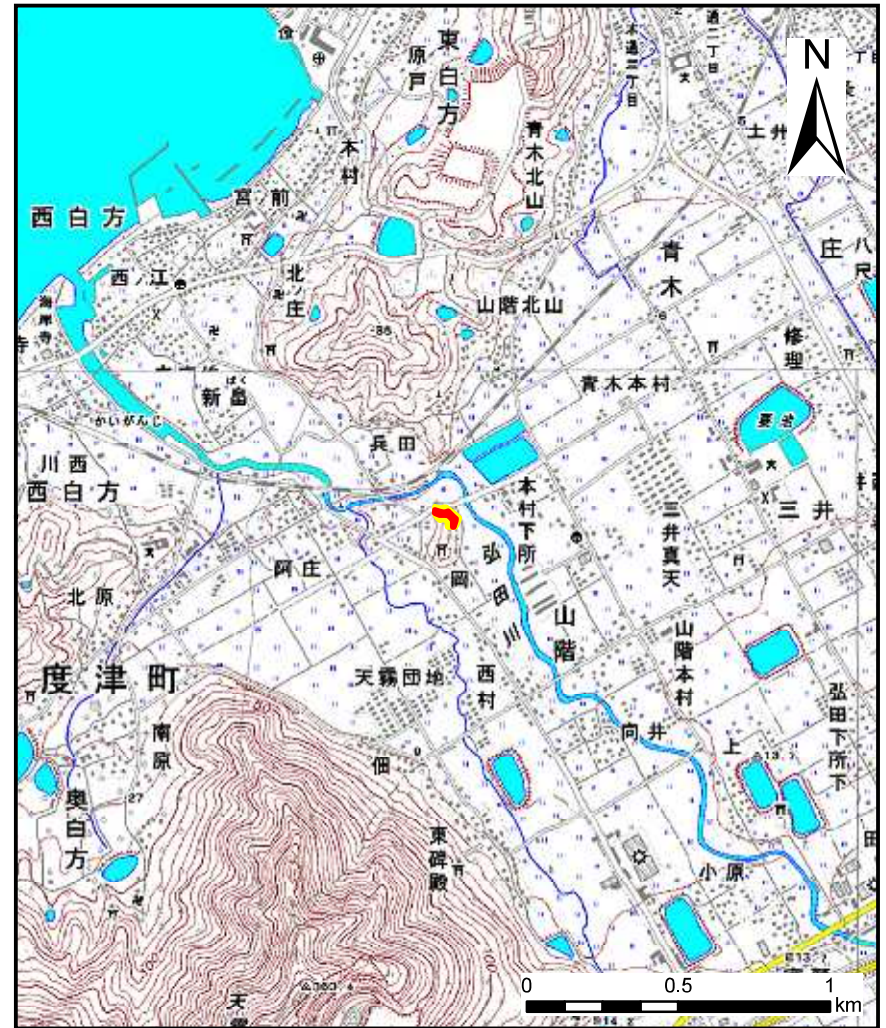


土砂災害警戒区域等の指定の公示に係る図書(その1)



(1/200,000)






(1/25,000)

様式-1(急) 土砂災害警戒区域・土砂災害特別警戒区域 位置図	自然現象の種類	急傾斜地の崩壊
	箇所番号	I-894
	箇所名	岡_3
	所在地	仲多度郡多度津町大字山階

この地図は、国土地理院長の承認を得て、同院発行の数値地図200000(地図画像)及び数値地図25000(地図画像)を複製したものである。(承認番号 平21業複、第50号)

土砂災害警戒区域等の指定の公示に係る図書(その2)








建築物に作用すると想定される衝撃に関する事項		
	・移動による力の最大	- KN/m ²
	・堆積による力の最大	- KN/m ²
	・移動による土石等の高さ	- m
	・移動による力の最大	- KN/m ²
	・堆積による力の最大	- KN/m ²
	・移動による土石等の高さ	- m
	・移動による力の最大	94.23 KN/m ²
	・堆積による力の最大	15.90 KN/m ²
	・移動による土石等の高さ	1.00 m
	・堆積による土石等の高さ	2.97 m

0 25 50 100
m

様式 - 2 (急)

土砂災害警戒区域・土砂災害特別警戒区域
区域図

土砂災害防止法施行令第二条の基準に該当する区域	
土砂災害防止法施行令第三条の基準に該当する区域	
土砂等の(移動)高さが1m以下の場合、土砂等の移動による力が100kN/m ² を超える区域	
土砂等の堆積の高さが3mを超える区域	
それ以外の区域	

土 縮尺 1:2,500	自然現象の種類	急傾斜地の崩壊	箇所番号	-894
	告示番号	香川県告示第15号	箇所名	岡_3
	告示年月日	平成23年1月18日	所在地	仲多度郡多度津町大字山階