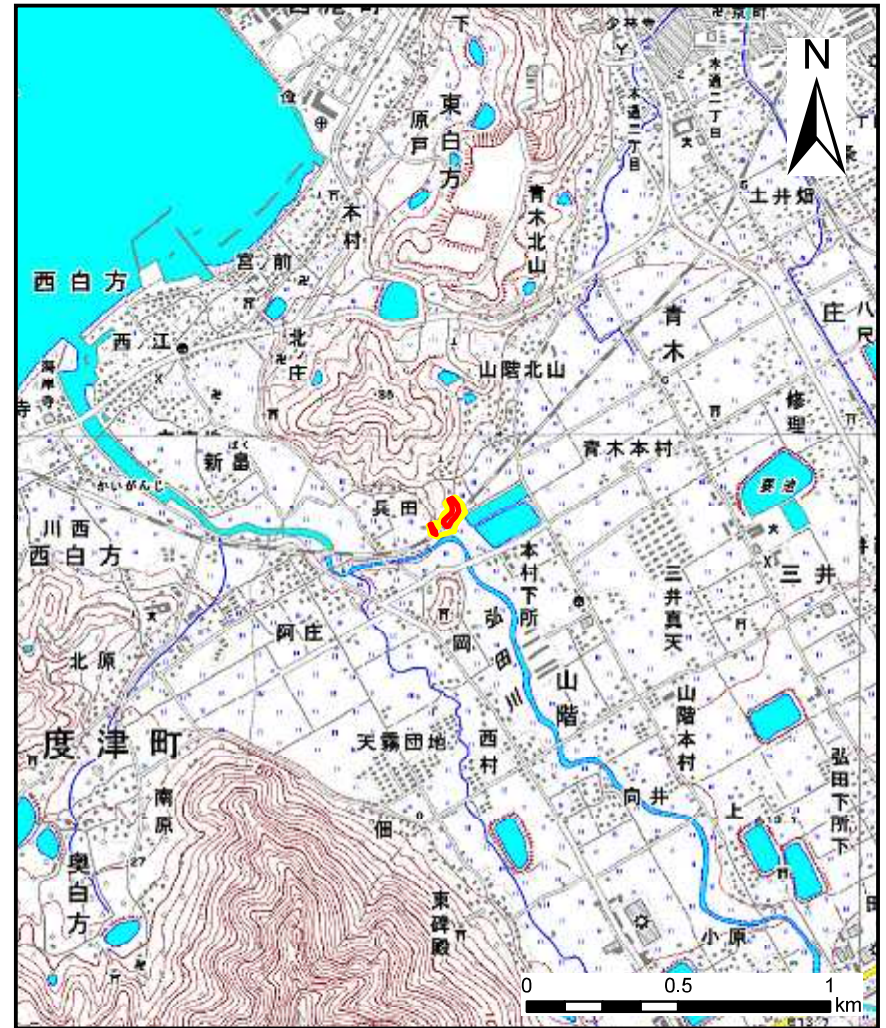


土砂災害警戒区域等の指定の公示に係る図書(その1)



(1/200,000)

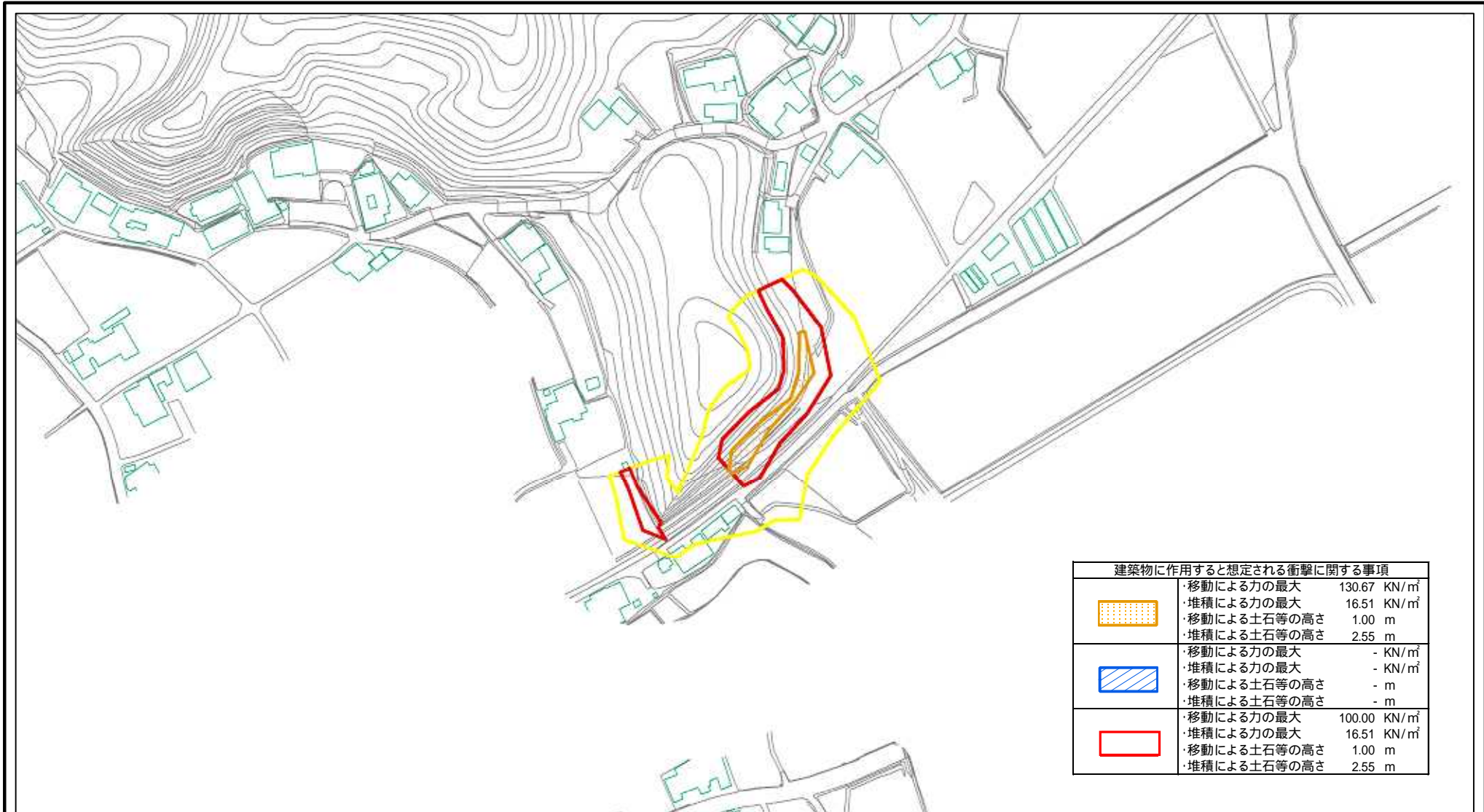





(1/25,000)

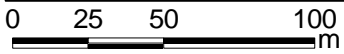
様式-1(急) 土砂災害警戒区域・土砂災害特別警戒区域 位置図	自然現象の種類	急傾斜地の崩壊
	箇所番号	II-2299
	箇所名	兵田(2)
	所在地	仲多度郡多度津町大字山階




この地図は、国土地理院長の承認を得て、同院発行の数値地図20000(地図画像)及び数値地図25000(地図画像)を複製したものである。(承認番号 平21業複、第50号)

土砂災害警戒区域等の指定の公示に係る図書(その2)



建築物に作用すると想定される衝撃に関する事項	
	・移動による力の最大 130.67 KN/m ² ・堆積による力の最大 16.51 KN/m ² ・移動による土石等の高さ 1.00 m ・堆積による土石等の高さ 2.55 m
	・移動による力の最大 - KN/m ² ・堆積による力の最大 - KN/m ² ・移動による土石等の高さ - m ・堆積による土石等の高さ - m
	・移動による力の最大 100.00 KN/m ² ・堆積による力の最大 16.51 KN/m ² ・移動による土石等の高さ 1.00 m ・堆積による土石等の高さ 2.55 m



様式 - 2 (急) 土砂災害警戒区域・土砂災害特別警戒区域 区域図	土砂災害防止法施行令第二条の基準に該当する区域		土 縮尺 1:2,500	自然現象の種類	急傾斜地の崩壊	箇所番号	-2299
	土砂災害防止法施行令第三条の基準に該当する区域			告示番号	香川県告示第15号	箇所名	兵田(2)
	土砂等の(移動)高さが1m以下の場合、土砂等の移動による力が100kN/m ² を超える区域			告示年月日	平成23年1月18日	所在地	仲多度郡多度津町大字山階
	土砂等の堆積の高さが3mを超える区域 それ以外の区域	