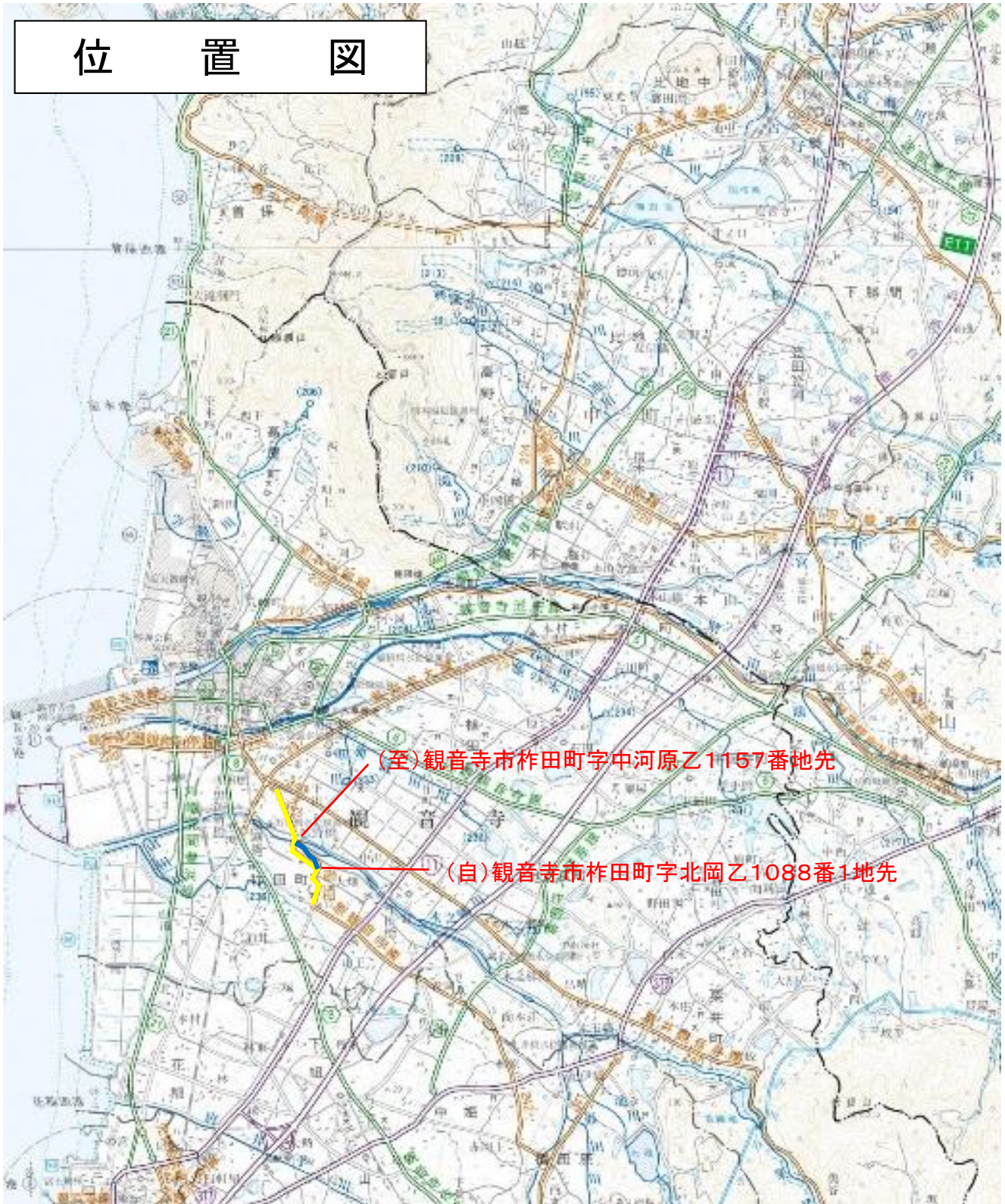




# 位置図



## 着色凡例

- |   |                     |
|---|---------------------|
|  | 不用物件                |
|  | 既に道路の区域<br>となっている部分 |

「この地図は、国土地理院長の承認を得て、同院発行の5万分の1地形図を複製したものである。  
(承認番号 平29四複、第25号)」