

新たに道路の区域となる部分
 既に道路の区域となっている部分

高松市 岡本町

最大幅員W=81.2m

区域変更区間 L=2105m

県道門座香南線 平面図 1

白) 高松市岡本町字本村 895番1地先

図 巻 第1巻
 等高線間隔 1 m



この図面は、建設省国土交通省の承認を得て建設省の指定する測量及び測量成果を使用し、編製したものである。(承認番号) 昭 四〇年 第 〇 号

新たに道路の区域となる部分

高松市 岡本町

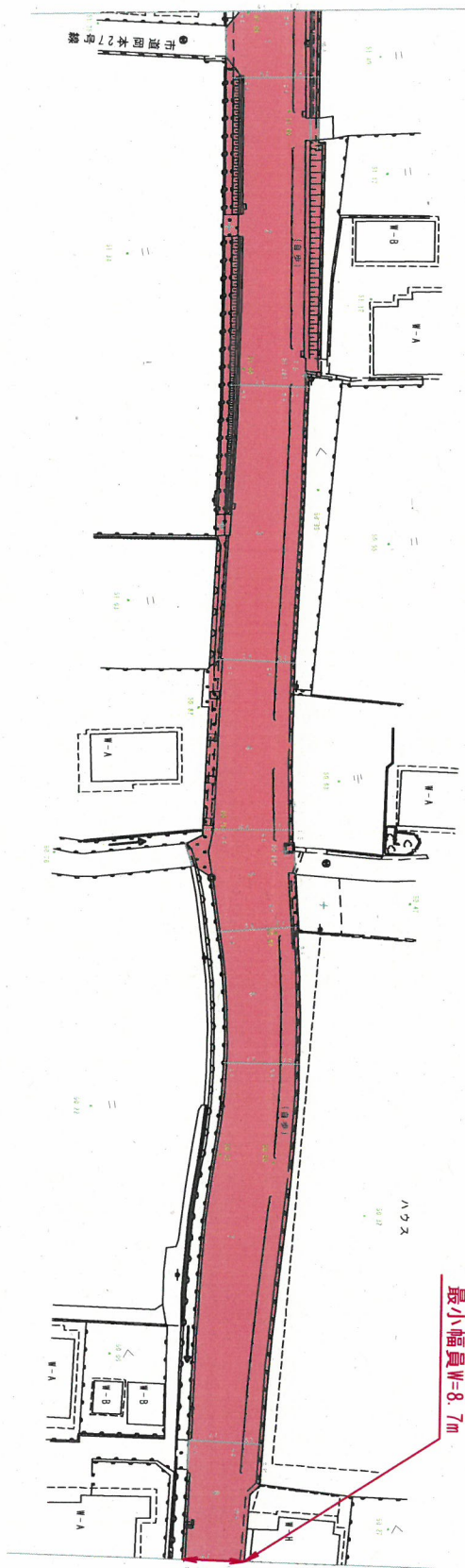



図 幅 概 算 第 14 案
等 価 換 算 面 積 1 m

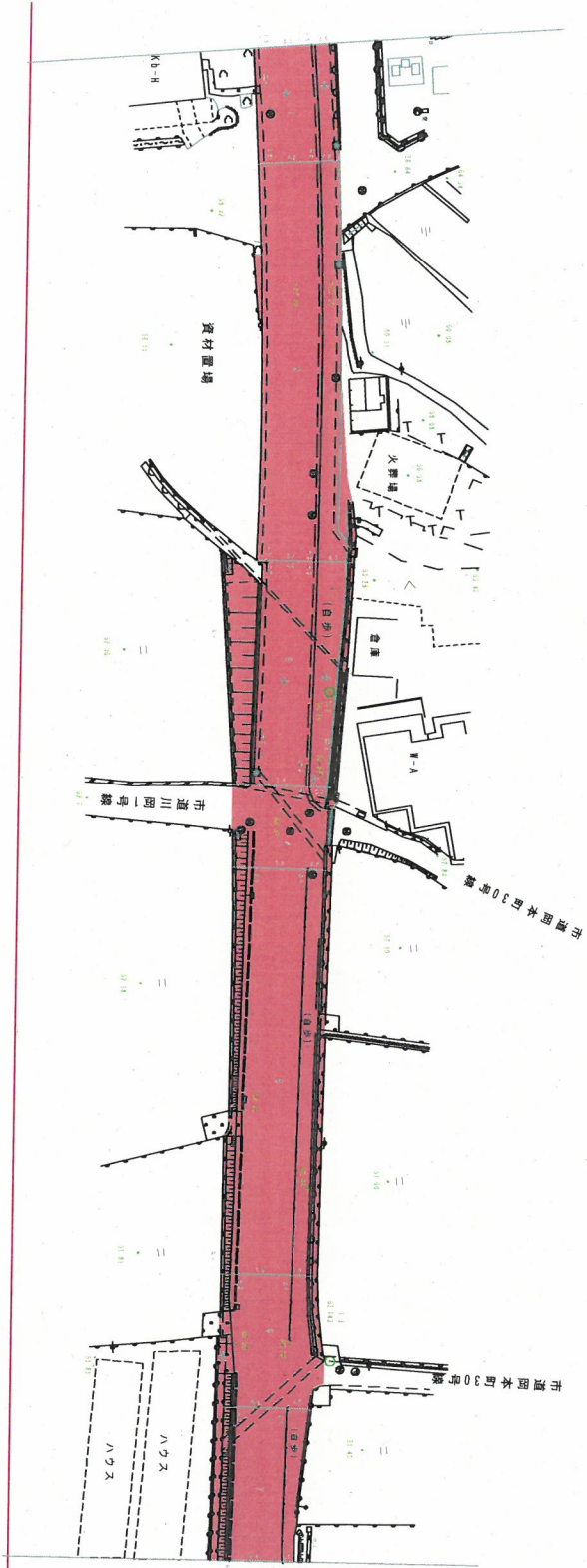


この地図は、建設省国土交通院の承認を得て岡本町長の承認及び第0 82 25 6 3 号
成果を基にして編製したものである。
(承認番号) 昭 四 公 第 号

県道丹座香南線 平面図 2

新たに道路の区域となる部分

高松市 岡本町



県道丹陸香南線 平面図 3

図 香 丹 陸 香 南 線
 縮尺 1 : 1000



この平面図は、建設省国土院院長の承認を得て関係所管の承認書及び測量成果を基として作成したものである。

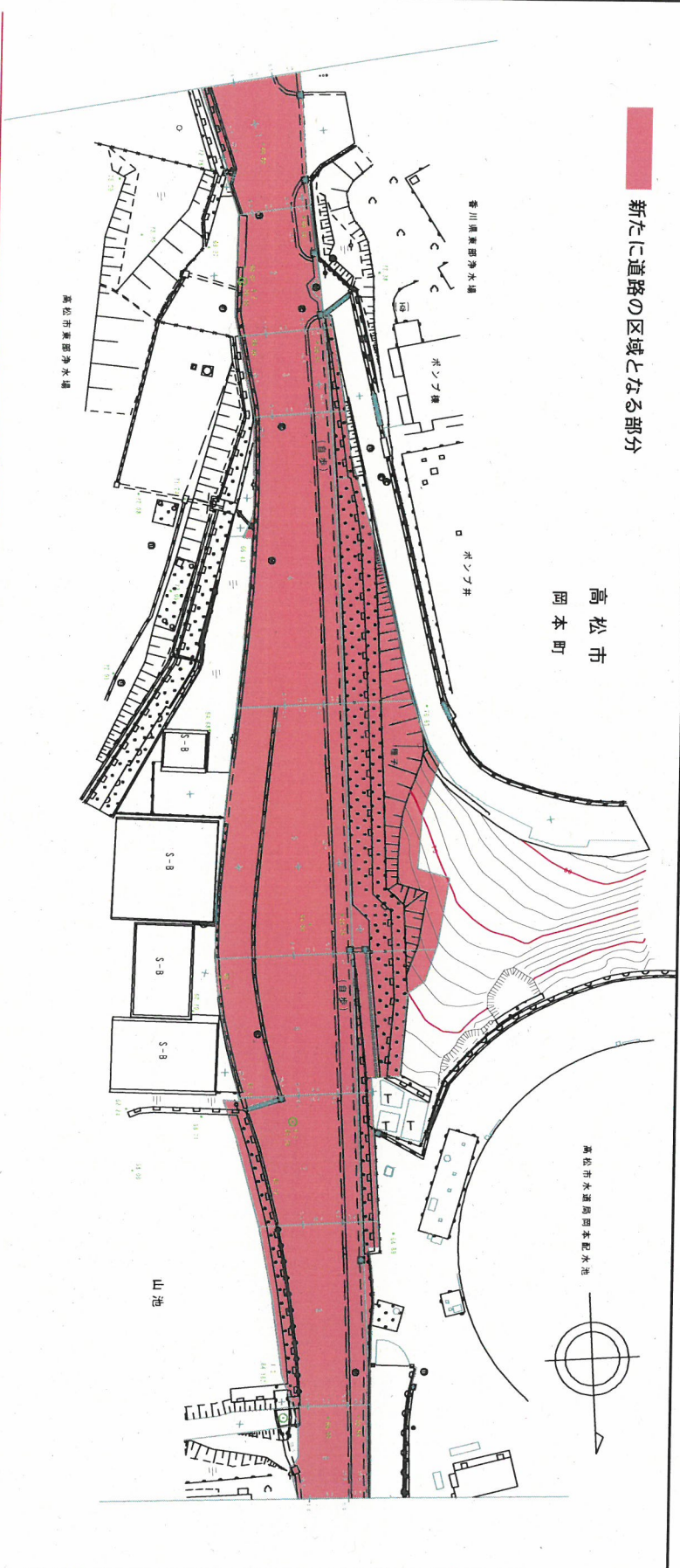
(承認番号) 昭 四 公 第 〇 号

84 25

6 3 編

新たに道路の区域となる部分

高松市
岡本町



香川南線 平面図 4

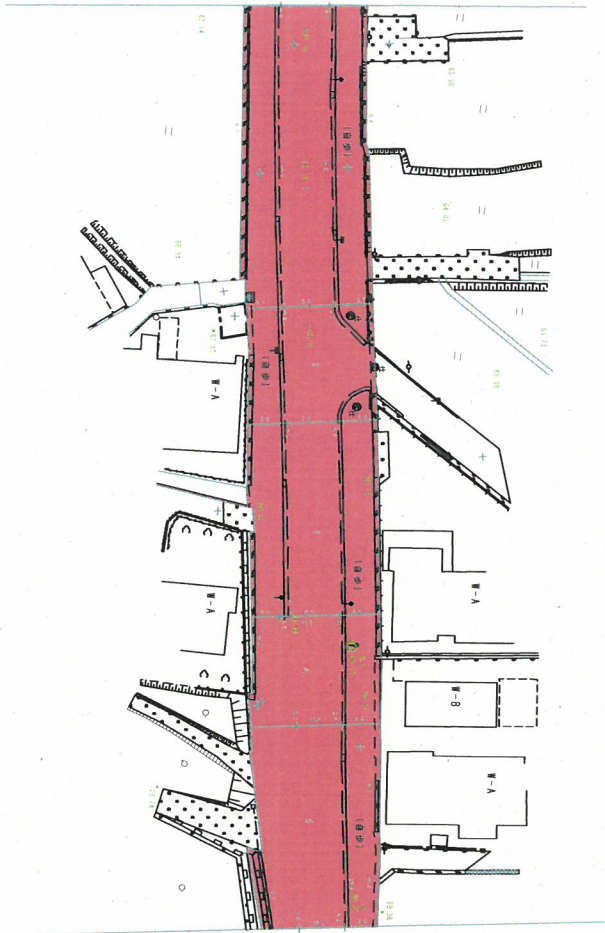
図 香川南線
1:1000



この図は、建設省国土院の承認を得て岡本町の測量及び測0 87 25 6.3
原案を引用して縮尺したものである。(承認番号) 昭 岡本町 明

新たに道路の区域となる部分

高松市 岡本町



県道円座香南線 平面図 5

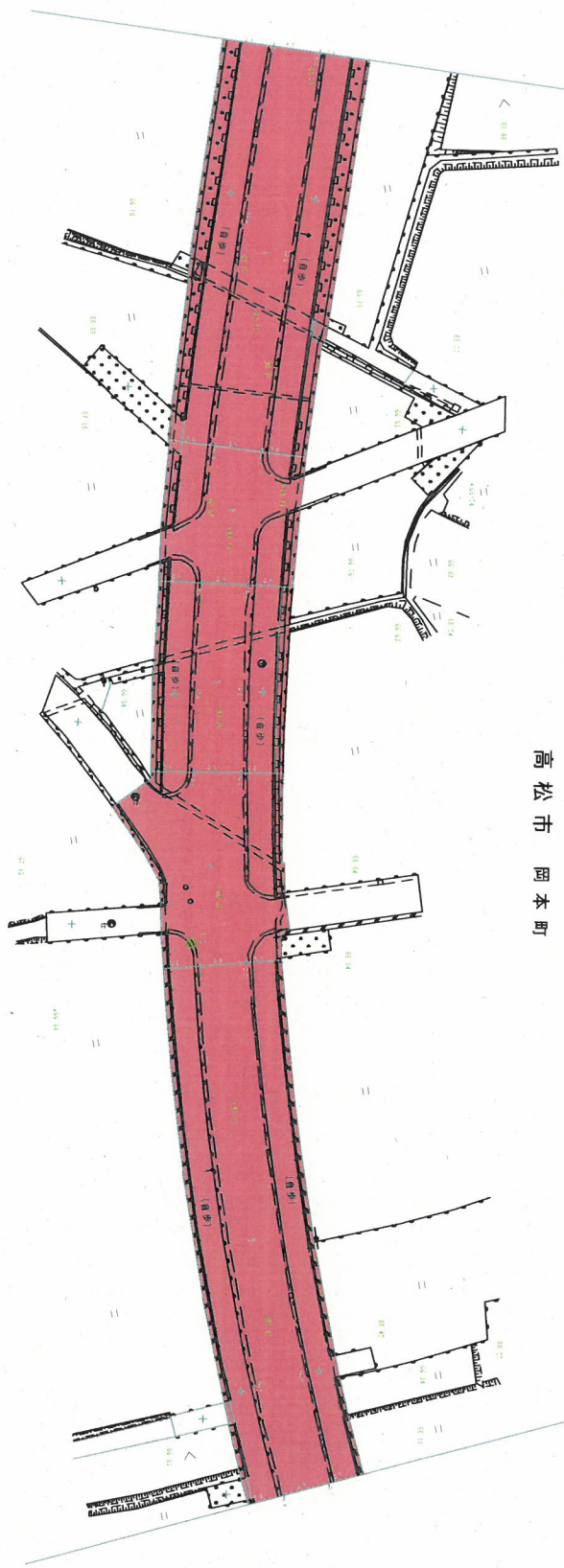
出 産 系 第 1 号
学 術 研 究 院 1 m



この図面は、建設省国土院建設院の承認を得て岡山県庁の測量課及び測量
成果を利用して編製したものである。
(承認番号) 昭 四 公 測 第 95 号 25 6 3 号

新たに道路の区域となる部分

高松市 岡本町



県道丹座香南線 平面図 6

図 標 系 新 (V) 系
縮尺 1 : 1000

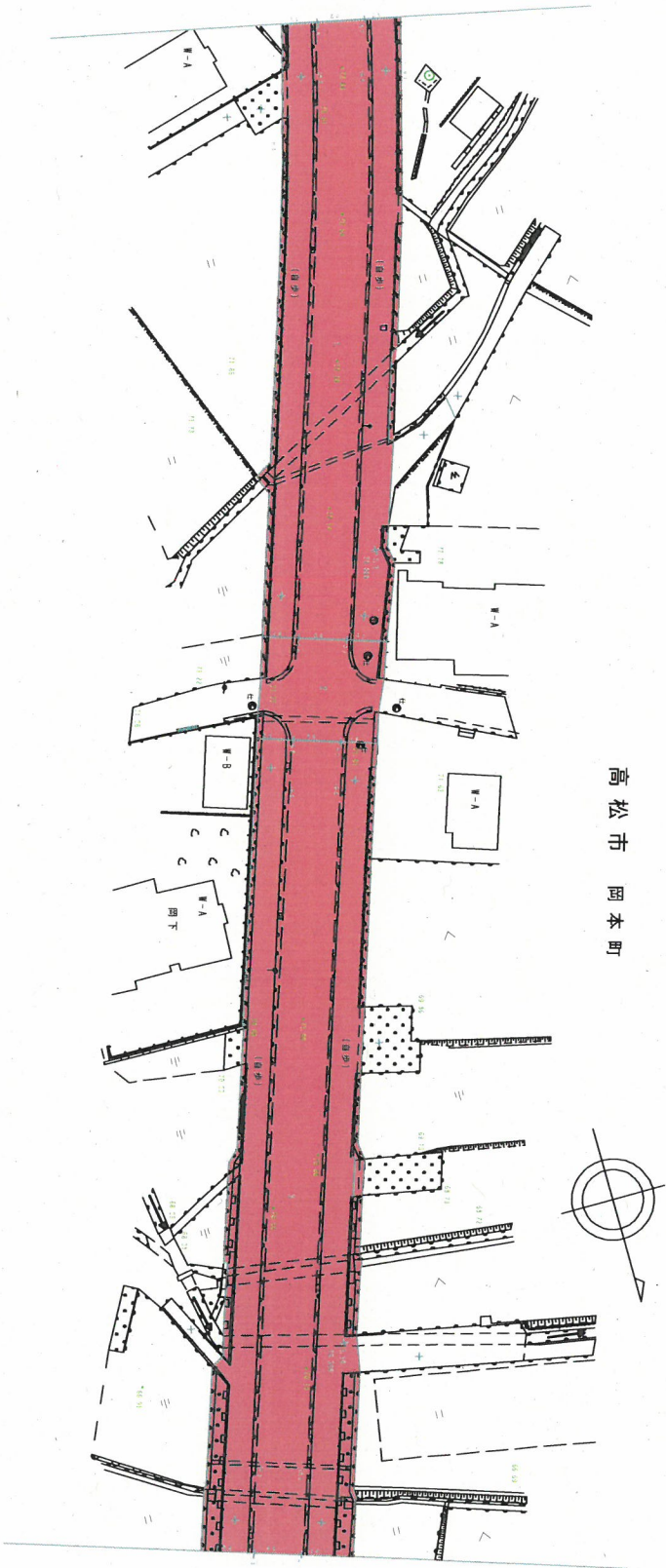


この図面は、建設省国土院委託の承認を得て岡本町長の承認を得たものである。

80 25 6.3
(承認番号) 昭 四 公 第 号

新たに道路の区域となる部分

高松市 岡本町



県道丹座香南線 平面図 7

図 標 高 第IV系
等高線間隔 1 m

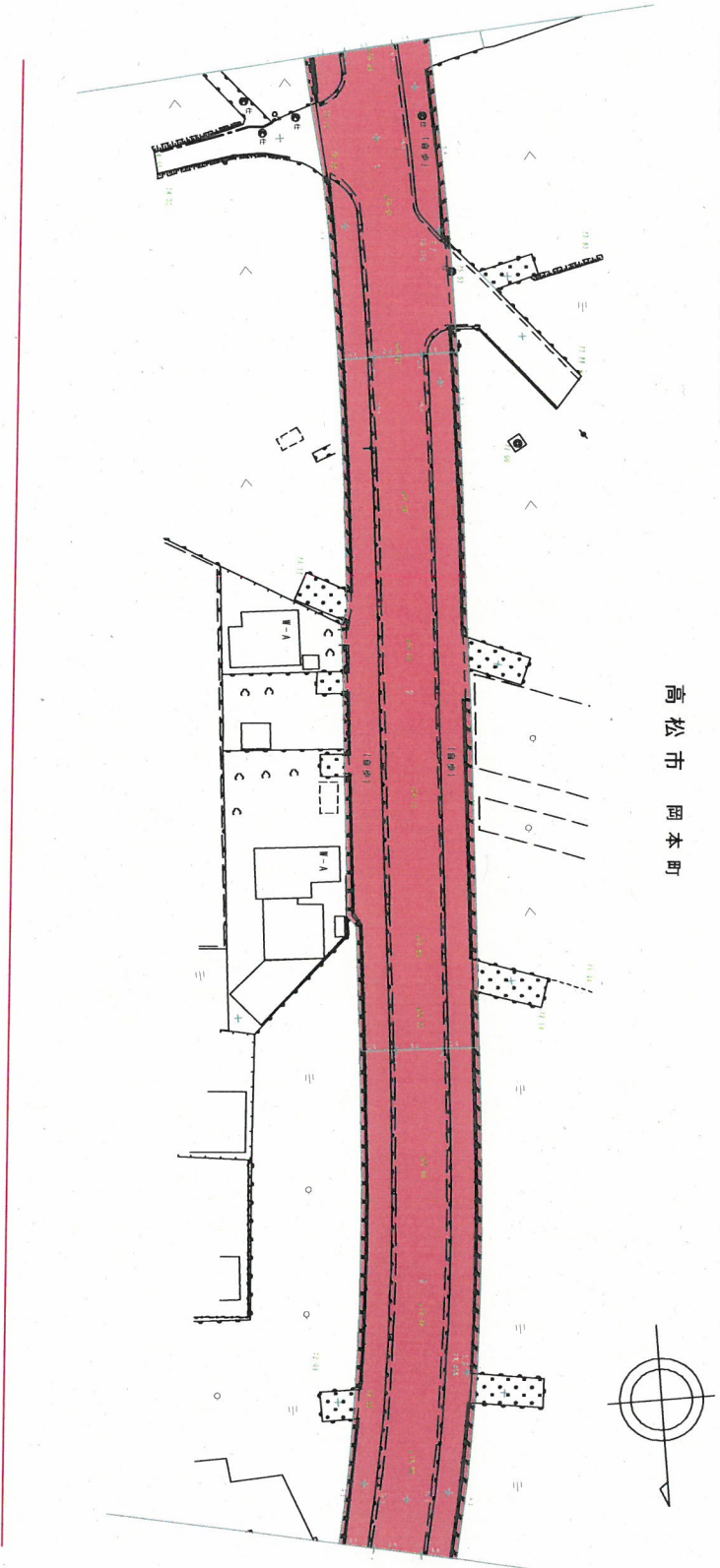


この図面は、建設省国土院監修の案図を補てん所市の測量員及び測量
従事者を使用して図製したものである。

(案図資料) 昭 四 公 測 第

新たに道路の区域となる部分

高松市 岡本町



県道丹座香南線 平面図 8

図 標 高 第 IV 号
等高線の間隔 1 m



1 : 1000

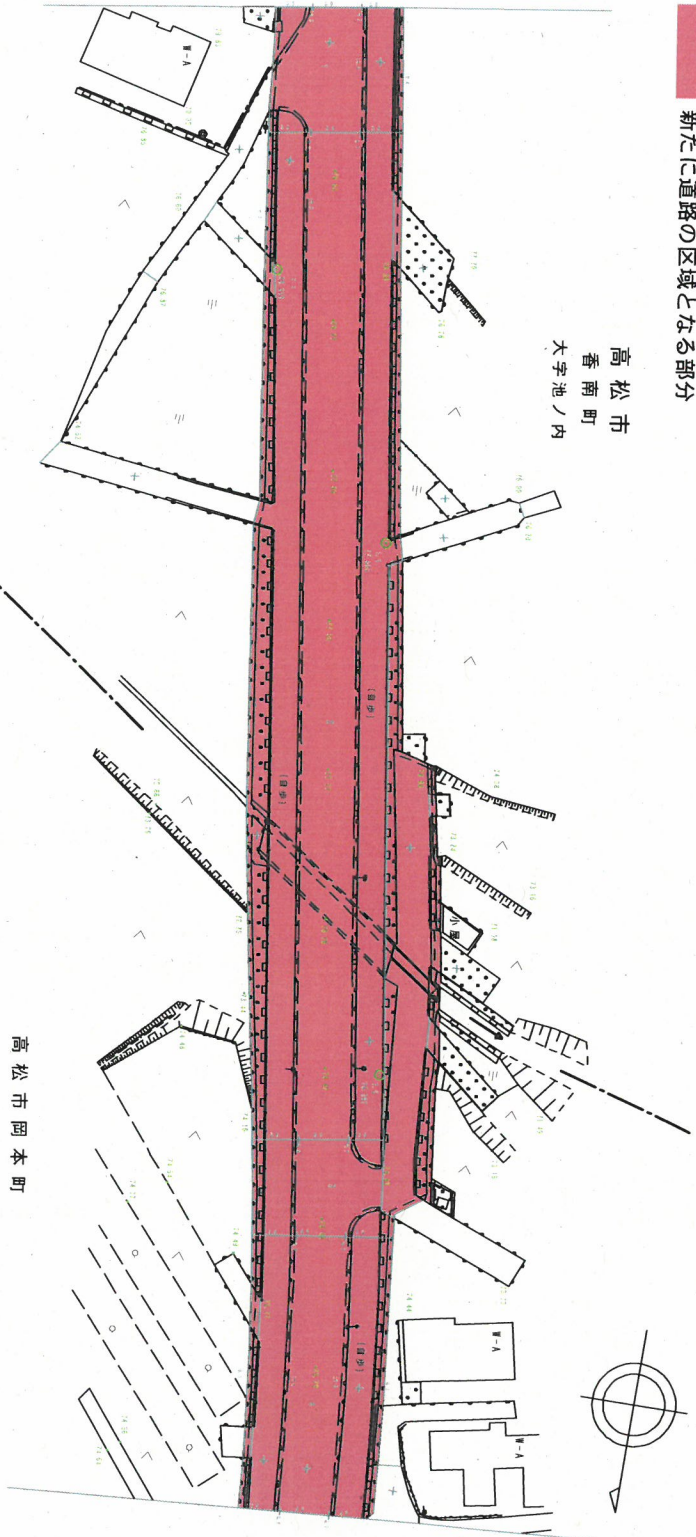
この地図は、建設省国土庁環境省の承認を得て岡本町の承認及び第 0
成果を交付して編製したものである。

(承認番号) 昭 昭 公 第 号

85 25 63 圖

新たに道路の区域となる部分

高松市
香南町
大字池ノ内



高松市岡本町

県道円座香南線 平面図 9

図 香川県道 香南線 1 m



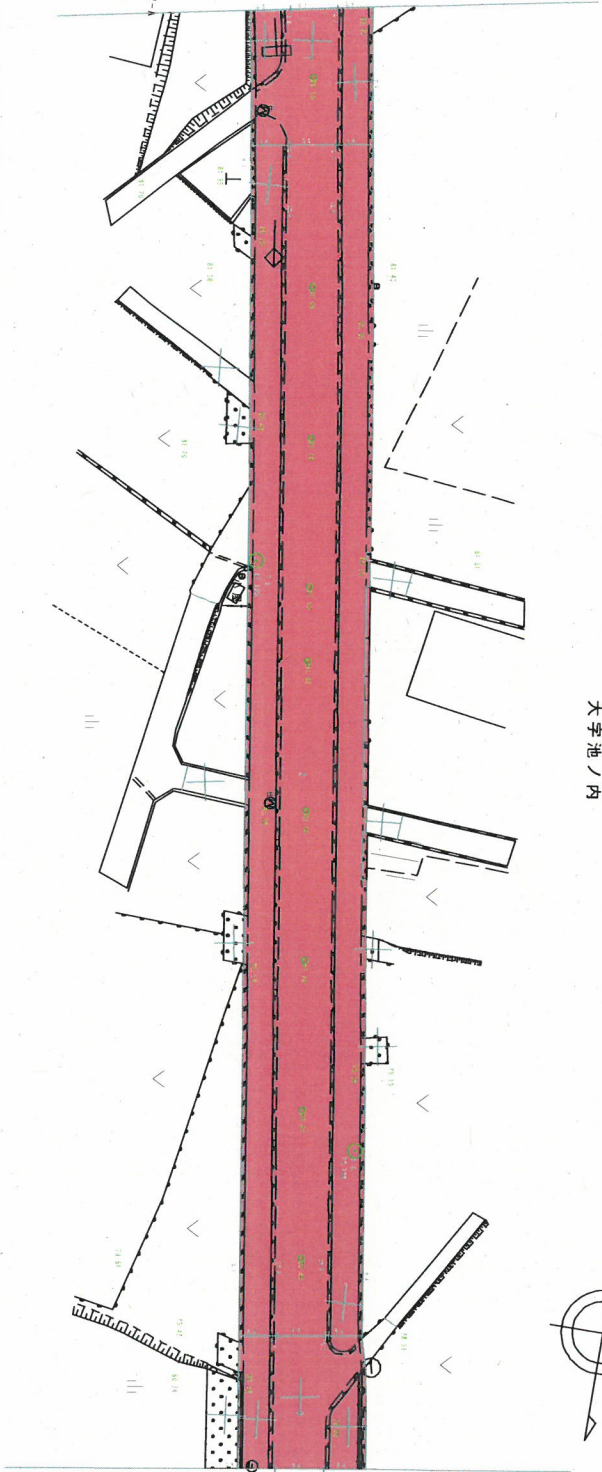
1 : 1000

この地図は、建設省国土院の委託を受けて作成されたものである。
成果を引用して複製したものである。

(建設省) 昭 四 八 年 九 月

新たに道路の区域となる部分

高松市
香南町
大字池ノ内



県道門座香南線 平面図 10

図 横 米 1 米
縦 米 1 米

1 : 1000

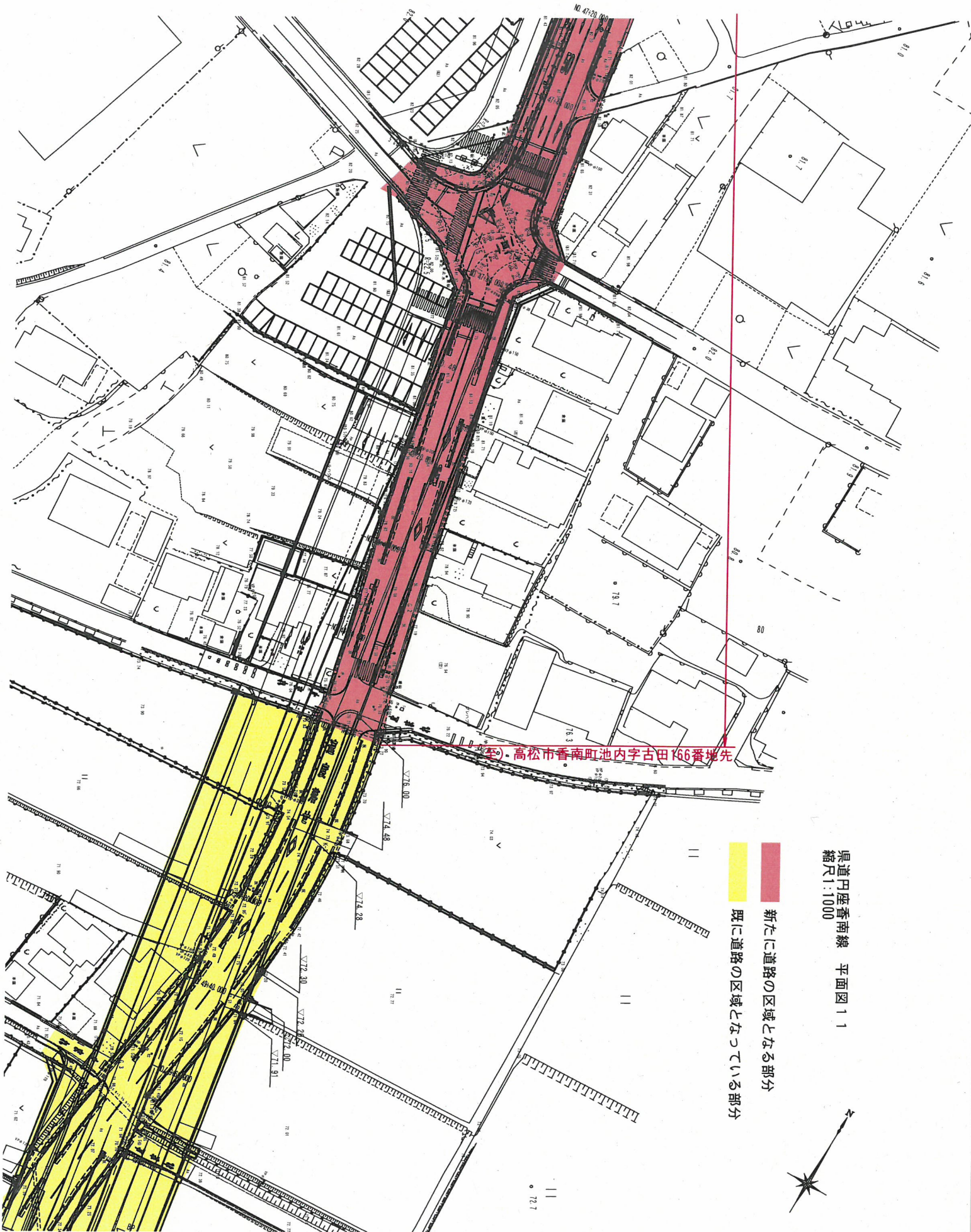


この図面は、建設省国土院建築の承認を得て同院所定の測量図及び第0
近接を使用しして編製したものである。

(承認番号) 昭 府公第 号

99.25

5.3 冊



石) 高松市香南町池内字古田166番地先

■ 新たに道路の区域となる部分
 ■ 既に道路の区域となっている部分

県道円座香南線 平面図 1 1
 縮尺 1:1000