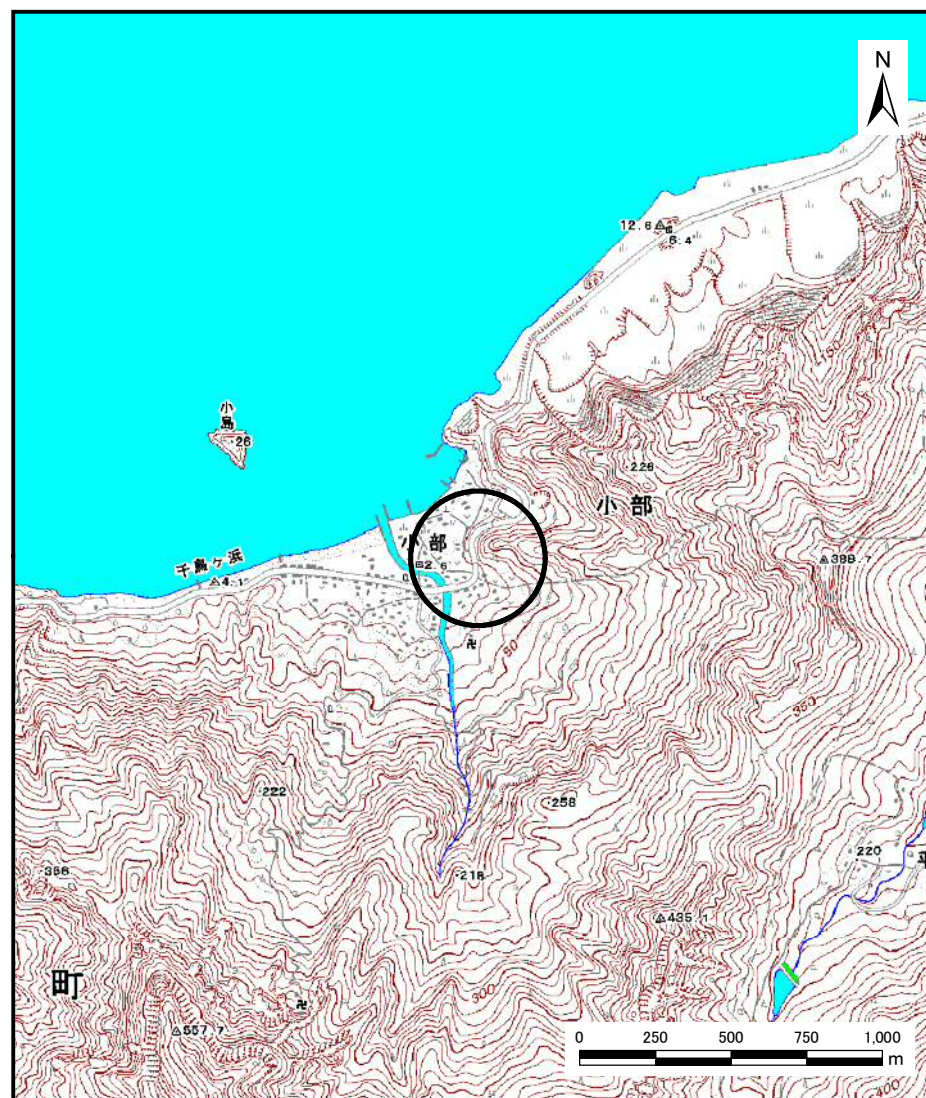


土砂災害警戒区域等の指定の公示に係る図書（その1）



(1/200,000)



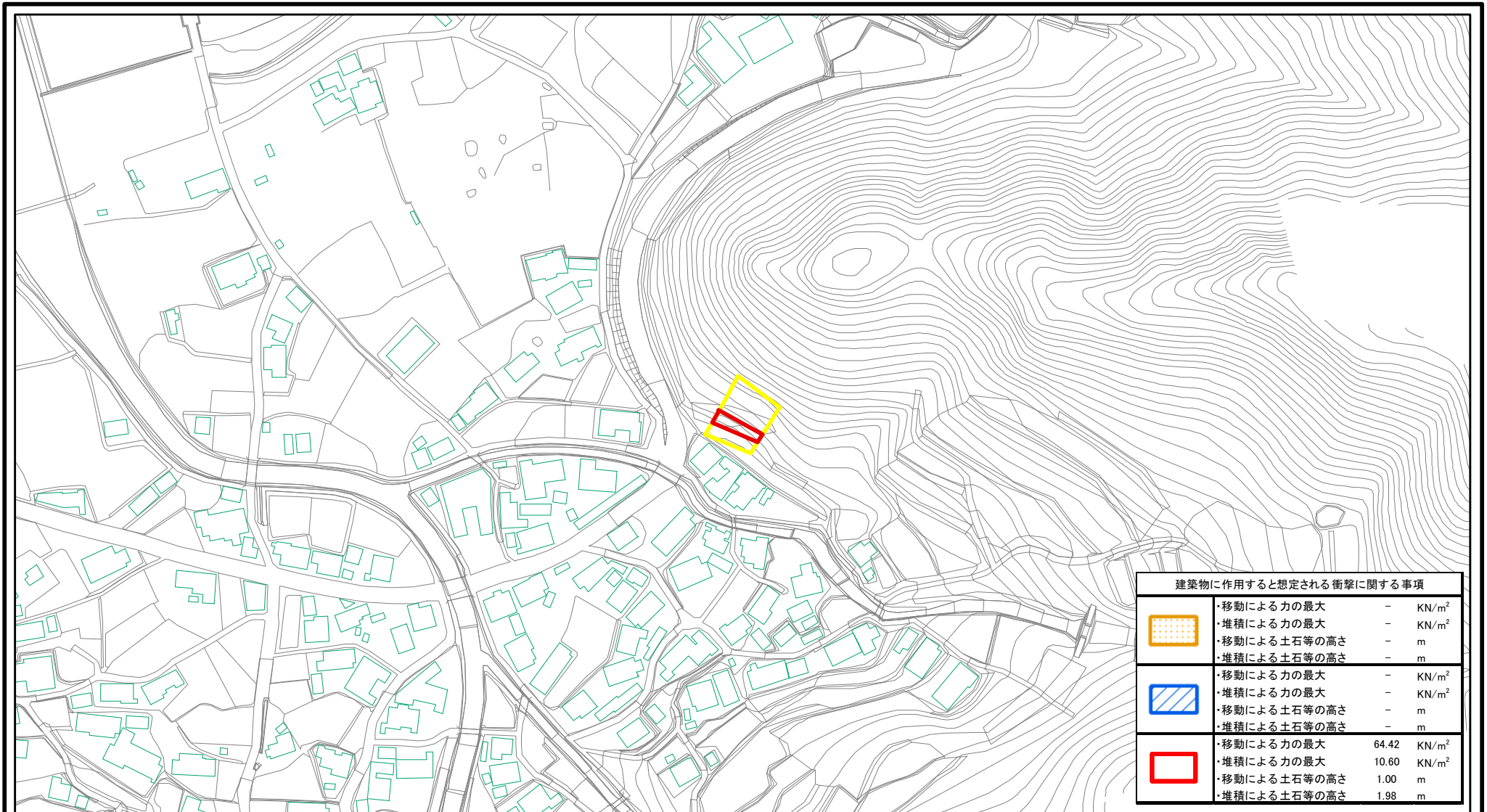
(1/25,000)




様式－1（急）

土砂災害警戒区域・土砂災害特別警戒区域位置図

| | |
|---------|----------|
| 自然現象の種類 | 急傾斜地の崩壊 |
| 箇所番号 | I-59 |
| 箇所名 | 東ノ坪 |
| 所在地 | 小豆郡土庄町小部 |

土砂災害警戒区域等の指定の公示に係る図書(その2)



| 建築物に作用すると想定される衝撃に関する事項 | |
|---|--|
|  | ・移動による力の最大 - KN/m ² ・堆積による力の最大 - KN/m ² ・移動による土石等の高さ - m ・堆積による土石等の高さ - m |
|  | ・移動による力の最大 - KN/m ² ・堆積による力の最大 - KN/m ² ・移動による土石等の高さ - m ・堆積による土石等の高さ - m |
|  | ・移動による力の最大 64.42 KN/m ² ・堆積による力の最大 10.60 KN/m ² ・移動による土石等の高さ 1.00 m ・堆積による土石等の高さ 1.98 m |

0 25 50 100
m

様式-2(急)

土砂災害警戒区域・土砂災害特別警戒区域
区域図

土砂災害防止法施行令第二条の基準に該当する区域

土砂災害防止法
施行令第三条の
基準に該当する
区域



縮尺

1:2,500

自然現象
の種類

急傾斜地の崩壊

告示番号

香川県告示第88号

告示年月日

平成26年2月28日

箇所番号

I-59

箇所名

東ノ坪

所在地

小豆郡土庄町小部