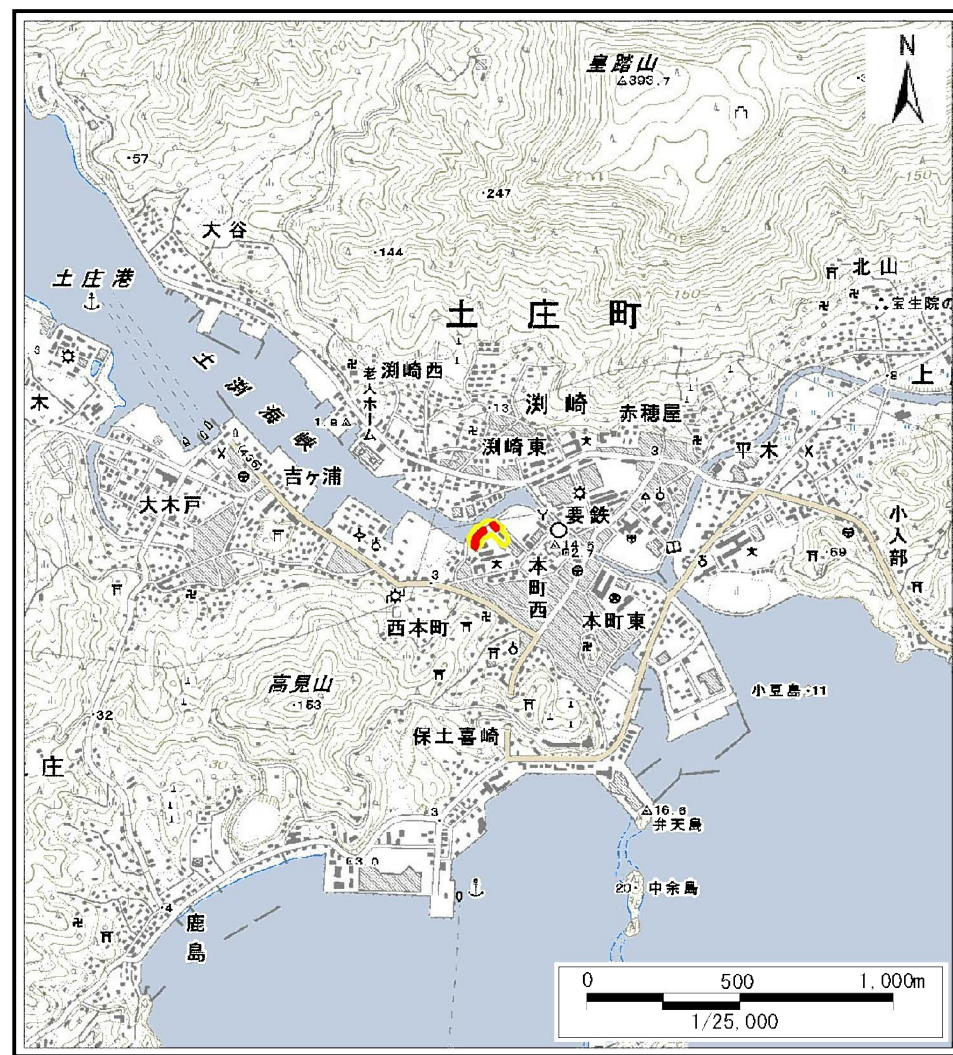
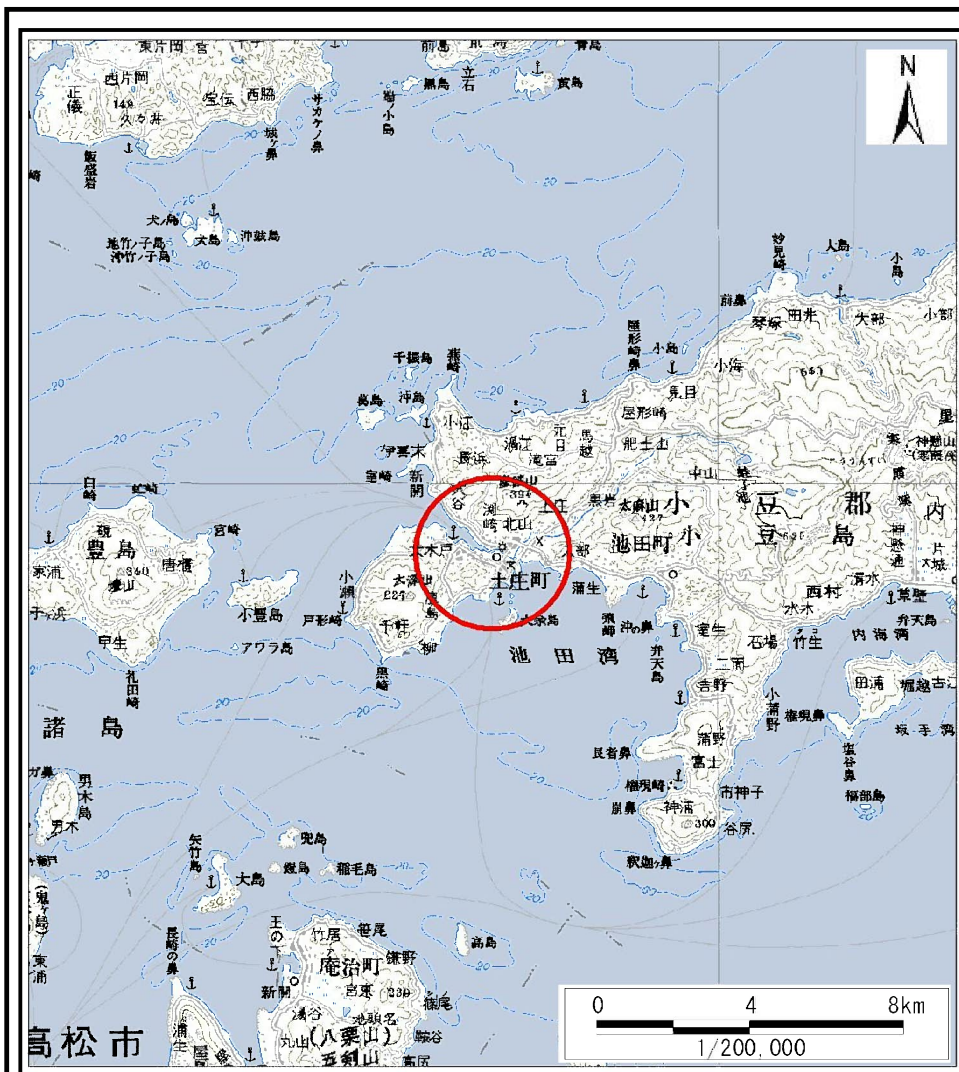


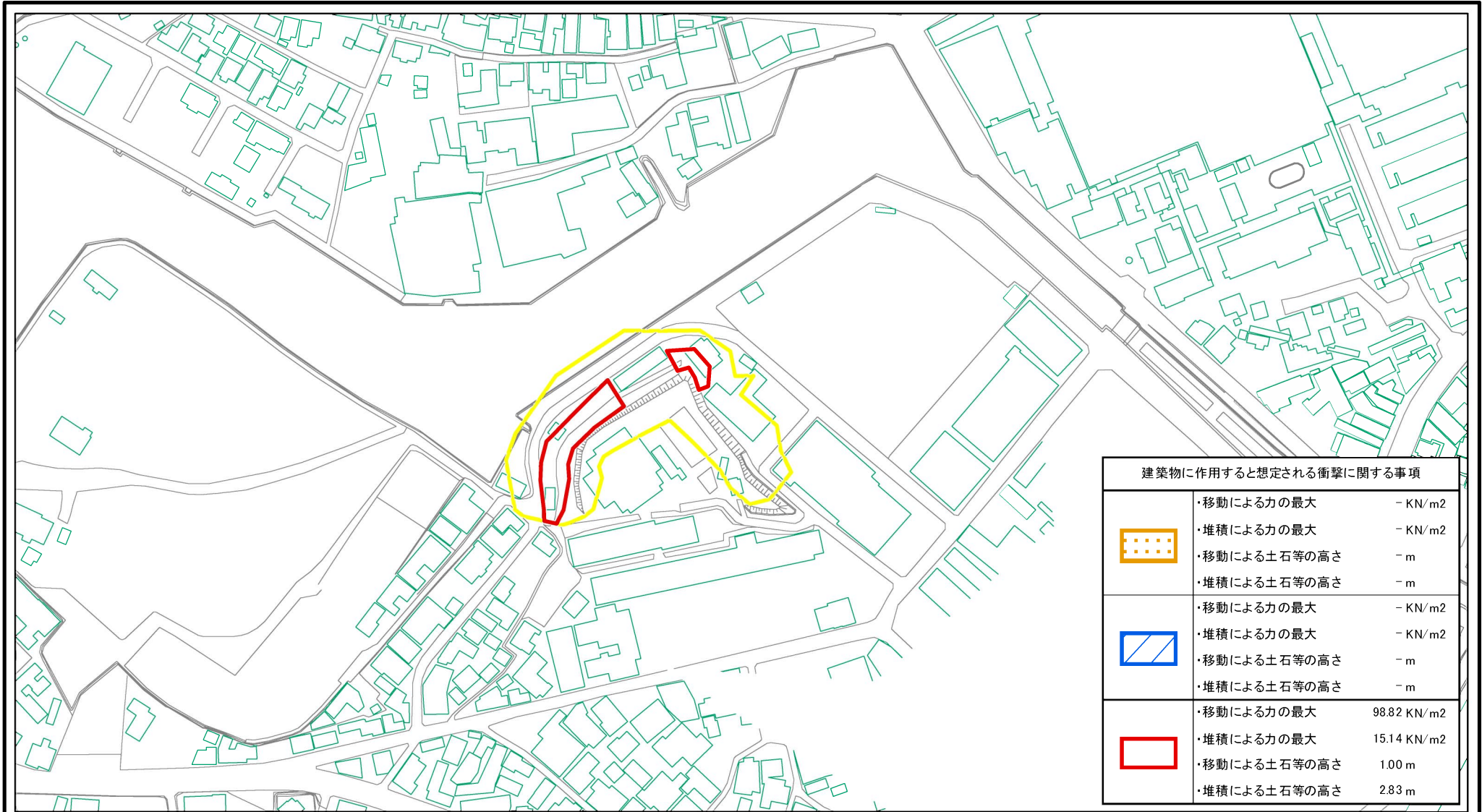
土砂災害警戒区域等の指定の公示に係る図書(その1)



様式-1(急) 土砂災害警戒区域・土砂災害特別警戒区域 位置図	自然現象の種類	急傾斜地の崩壊
	箇所番号	Ⅱ-67
	箇所名	城
	所在地	小豆郡土庄町

この地図は、国土地理院長の承認を得て、同院発行の数値地図20000(地図画像)及び数値地図25000(地図画像)を複製したものである。(承認番号 平20業複、第406号)

土砂災害警戒区域等の指定の公示に係る図書(その2)



建築物に作用すると想定される衝撃に関する事項		
	・移動による力の最大	- KN/m ²
	・堆積による力の最大	- KN/m ²
	・移動による土石等の高さ	- m
	・堆積による土石等の高さ	- m
	・移動による力の最大	- KN/m ²
	・堆積による力の最大	- KN/m ²
	・移動による土石等の高さ	- m
	・堆積による土石等の高さ	- m
	・移動による力の最大	98.82 KN/m ²
	・堆積による力の最大	15.14 KN/m ²
	・移動による土石等の高さ	1.00 m
	・堆積による土石等の高さ	2.83 m

0 25 50 100 m

様式-2(急) 土砂災害警戒区域・土砂災害特別警戒区域 区域図	土砂災害防止法施行令第二条の基準に該当する区域		N	自然現象の種類	急傾斜地の崩壊	箇所番号	II-67
	土砂災害防止法施行令第三条の基準に該当する区域			縮尺	告示番号	香川県告示第532号	箇所名
	土砂災害防止法施行令第三条の基準に該当する区域		1:2,500	告示年月日	平成21年11月27日	所在地	小豆郡土庄町
	それ以外の区域						