

■ 事後評価(農山漁村地域整備計画)

さぬき市の漁業地域における高潮 対策の推進

計画の名称																			
さぬき市の漁港における高潮対策の推進																			
計画策定主体																			
さぬき市																			
対象市町村																			
さぬき市																			
計画の期間																			
平成28年度～令和2年度(5年間)																			
計画の目標																			
漁港地域を対象に高潮対策を実施することにより、隣接する集落の安全・安心な市民生活を確保する。																			
1. 事業効果の発現状況 : 十分な効果があった																			
30cm～50cmの胸壁を整備することにより、過去最高潮位と同じ高さまで潮位上昇したとしても、浸水被害を防ぐことができるようになった。また、耐震対策についても併せて実施し、津波に対しても浸水被害を防ぐことができるようになった。																			
定量的指標																			
<table border="1" style="margin-left: auto; margin-right: auto;"> <tr> <td></td> <td>防護面積</td> <td>達成率</td> </tr> <tr> <td>目標値</td> <td>41.5ha</td> <td></td> </tr> <tr> <td>達成値</td> <td>41.5ha</td> <td>100%</td> </tr> </table>												防護面積	達成率	目標値	41.5ha		達成値	41.5ha	100%
	防護面積	達成率																	
目標値	41.5ha																		
達成値	41.5ha	100%																	
対象事業																			
事業名		事業実施主体	関係市町村	計画期間内の事業内容 (工種及び数量)	計画期間内の実施事業内容 (工種及び数量)	工期	計画期間内の総事業費 (単位:千円)	計画期間内の実施事業費 (単位:千円)	進捗率 (事業費ベース)	備考									
事業型	事業箇所名 (地区名)																		
海岸保全施設整備事業	高潮対策	脇元	さぬき市	さぬき市	胸壁L=220m 陸こうN=8基 簡易水門N=1基	胸壁L=220m 陸こうN=8基 簡易水門N=1基	H28～R2	220,000	206,208	93.7%	完了								
合 計 (全体事業費)							220,000	206,208											

要素事業の事業進捗
計画通り進捗

2. 今後の方針
完了

事後評価書参考資料

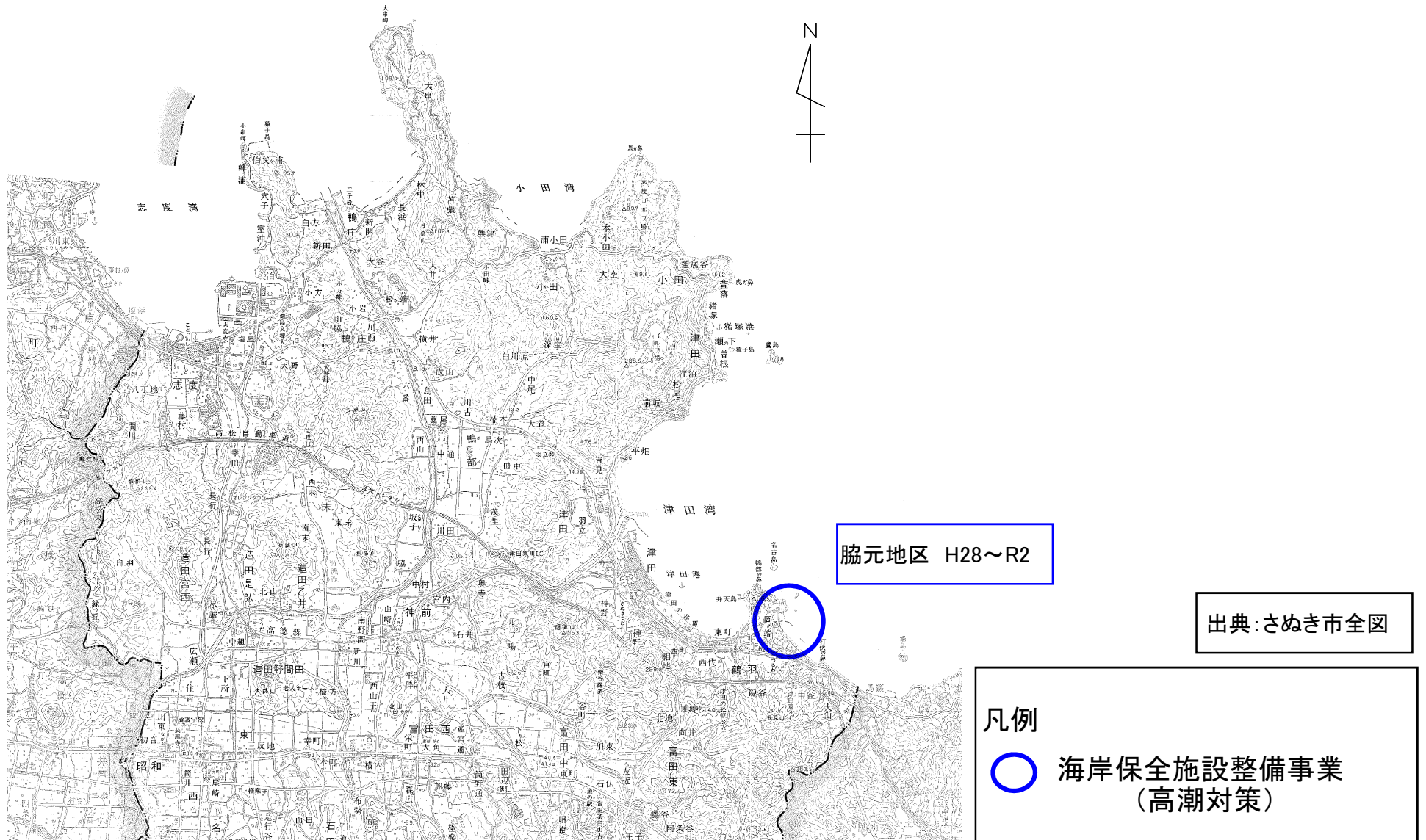
■ 事後評価(農山漁村地域整備計画)

さぬき市の漁業地域における高潮 対策の推進

さぬき市

位置図

農山漁村地域整備計画 さぬき市の漁業地域における高潮対策の推進



事業概要

	防護面積	今回整備内容		残数
		整備内容	完了数	
高潮対策	41.5ha	胸壁	220m	—
		陸こう	8基	—
		簡易水門	1基	—



【胸壁】

海岸線付近の陸上部に壁体を整備することにより、高潮、波浪及び津波による海水の侵入を防止するための施設です。

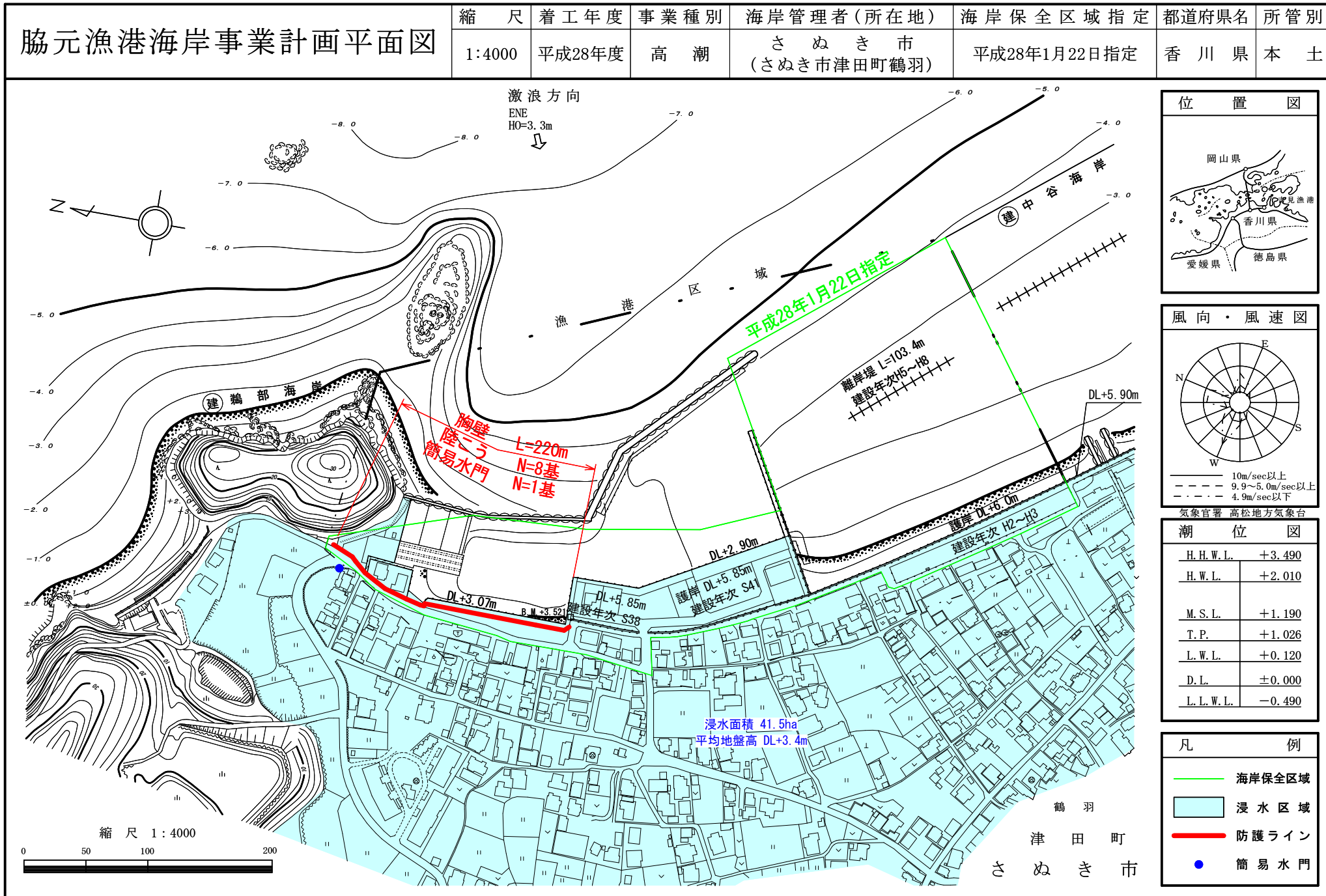
【陸こう】

胸壁で仕切られた両側を往来するため、胸壁の間に設ける、胸壁の役割を果たす開閉可能な門扉です。

【簡易水門】

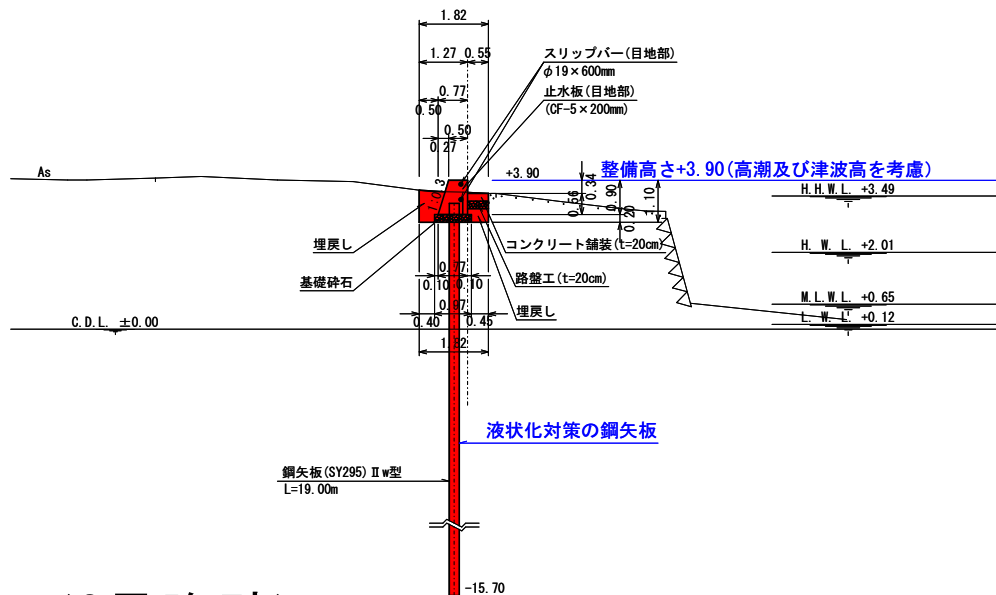
高潮や津波の際、水路等への逆流を阻止するための施設です。

平面図

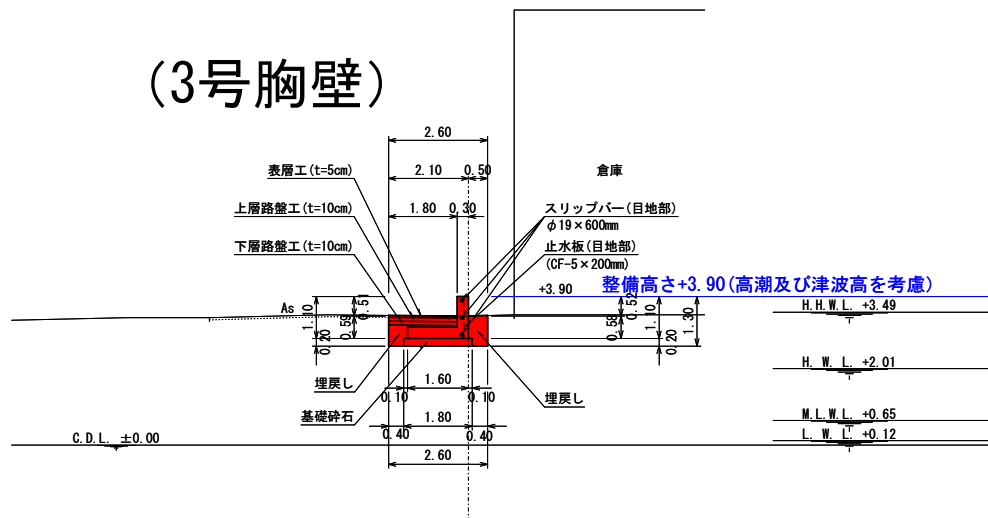


事業概要 (標準横断面図)

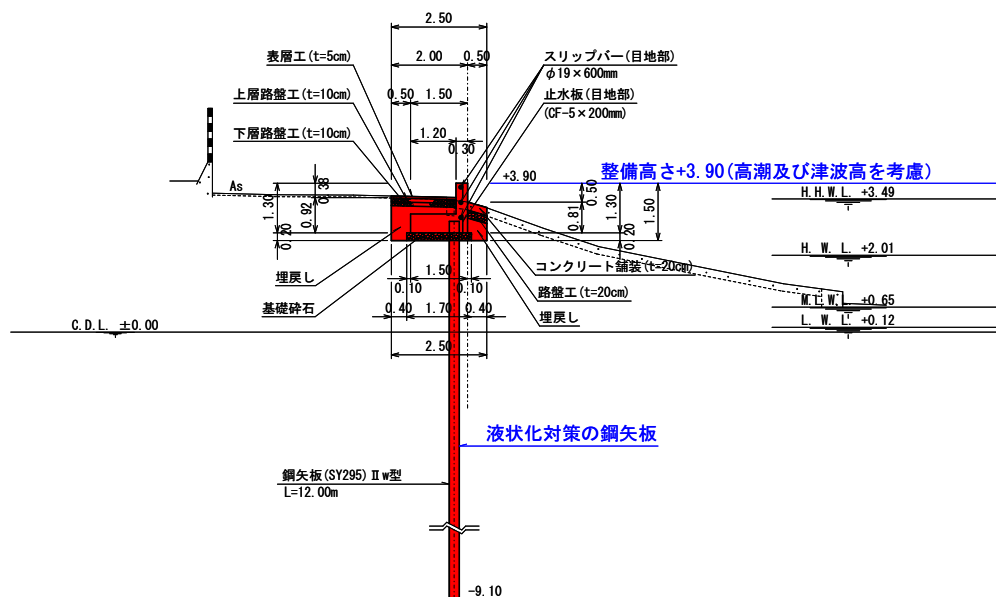
(1号胸壁)



(3号胸壁)



(2号胸壁)



事業概要

■胸壁 L=220m



事業概要

■陸こう N=8基



事業概要

■簡易水門 N=1基



陸側



海側



側面



側面