


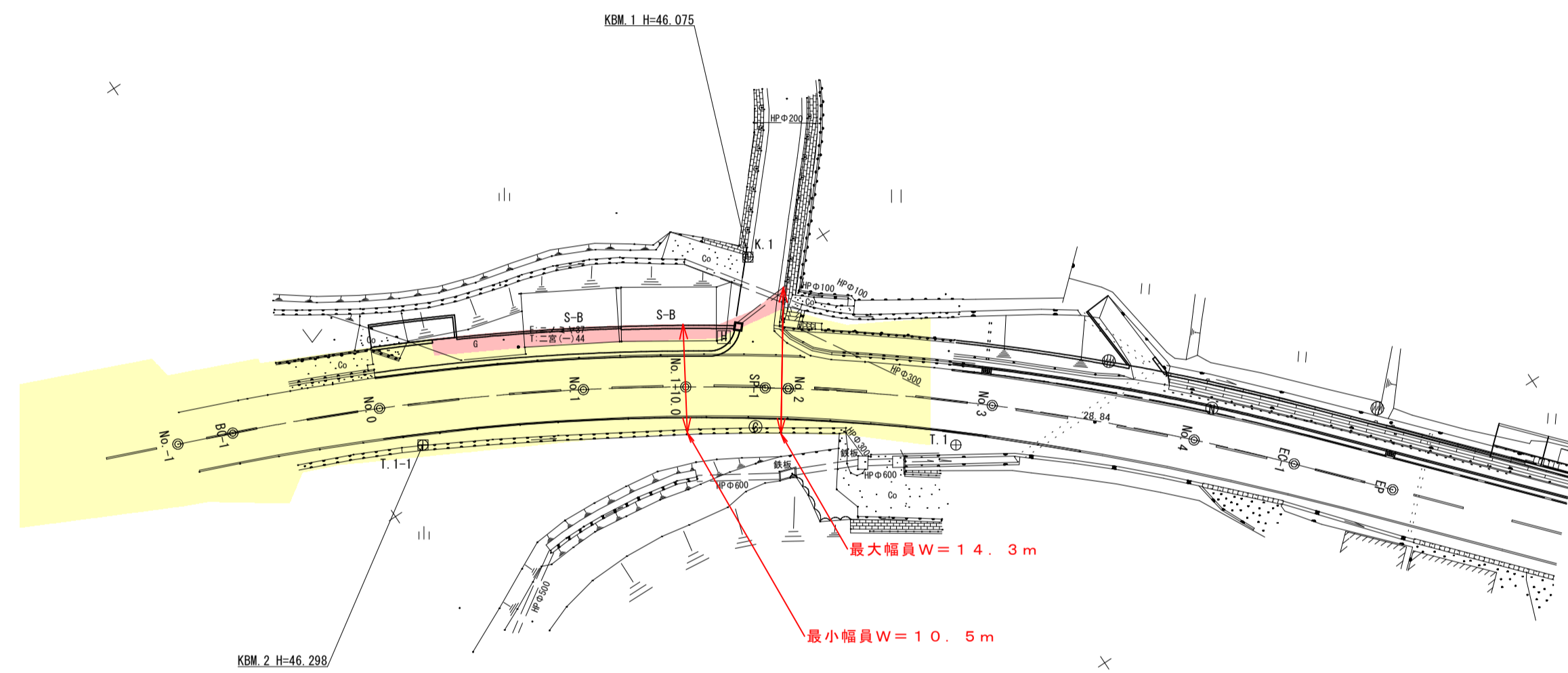
# 県道善通寺大野原線（佐股工区） 平面図

S=1:500

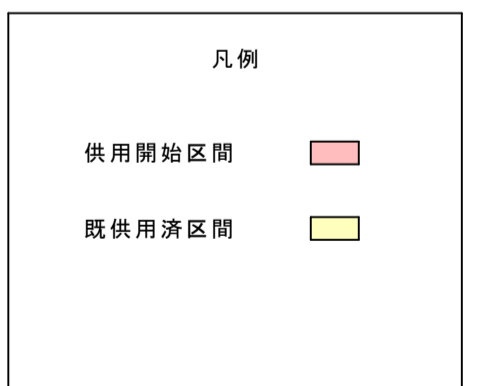
香川県三豊市高瀬町佐股



自) 香川県三豊市高瀬町佐股甲2522番1地先  
 供用開始 L=33m  
 至) 香川県三豊市高瀬町佐股甲2415番5地先



IP	IP.1
IA	26-03-10
R	230.000
TL	53.212
CL	104.583
SL	6.075



1号箇所

年度	令和4年度 供用開始	
路線名	県道善通寺大野原線	
工事名		
位置	香川県三豊市高瀬町佐股	
図面名	平面図	
縮尺	S=1:500	図面番号
作成年月日	令和 年 月 日	
会社名		
事業者名	香川県西讃土木事務所	