




終点：香川県観音寺市大野原町  
萩原字大塚1539番1地先

供用開始  
区間  
L=226m

最小幅員 12.4m

最大幅員 46.6m

|   |        |
|---|--------|
|  | 供用開始区間 |
|  | 既供用済区間 |
|  | 未供用区間  |

起点：香川県観音寺市大野原町  
萩原字大塚1515番地先

|       |            |      |  |     |
|-------|------------|------|--|-----|
| 年度    | 令和         | 年度   |  | 設計図 |
| 路線名   | 県道観音寺野線    |      |  |     |
| 工事名   |            |      |  |     |
| 位置    | 観音寺市大野原町萩原 |      |  |     |
| 図面名   | 平面図        |      |  |     |
| 縮尺    | S=1:500    | 図面番号 |  |     |
| 作成年月日 |            |      |  |     |
| 会社名   |            |      |  |     |
| 事業者名  | 香川県西讃土木事務所 |      |  |     |