

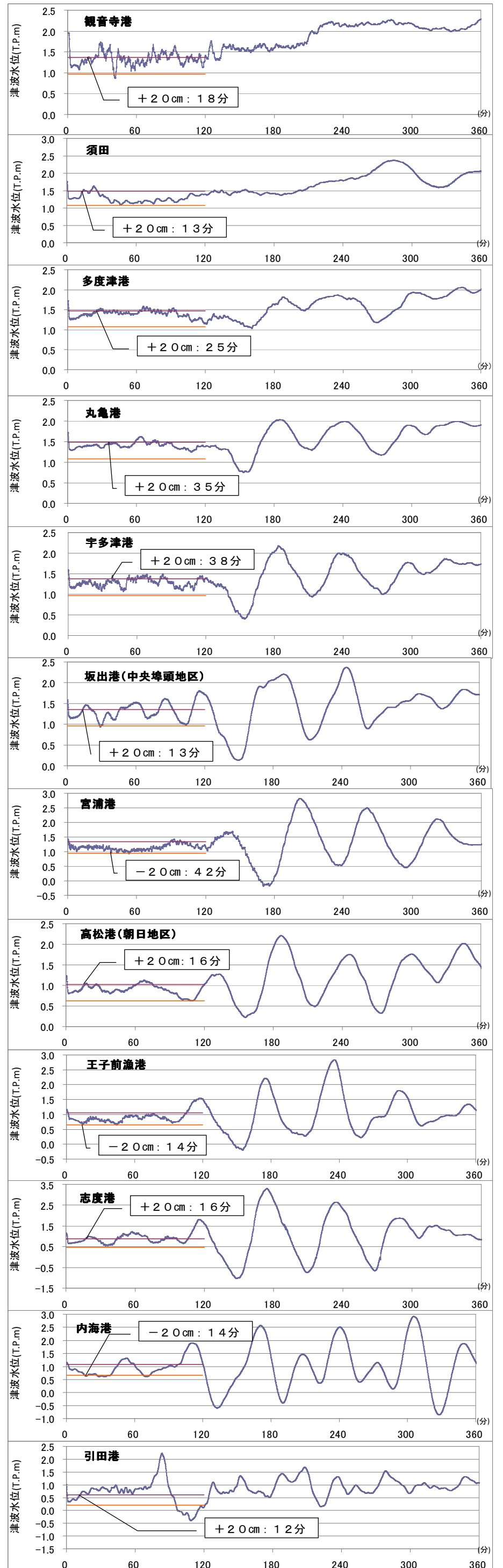
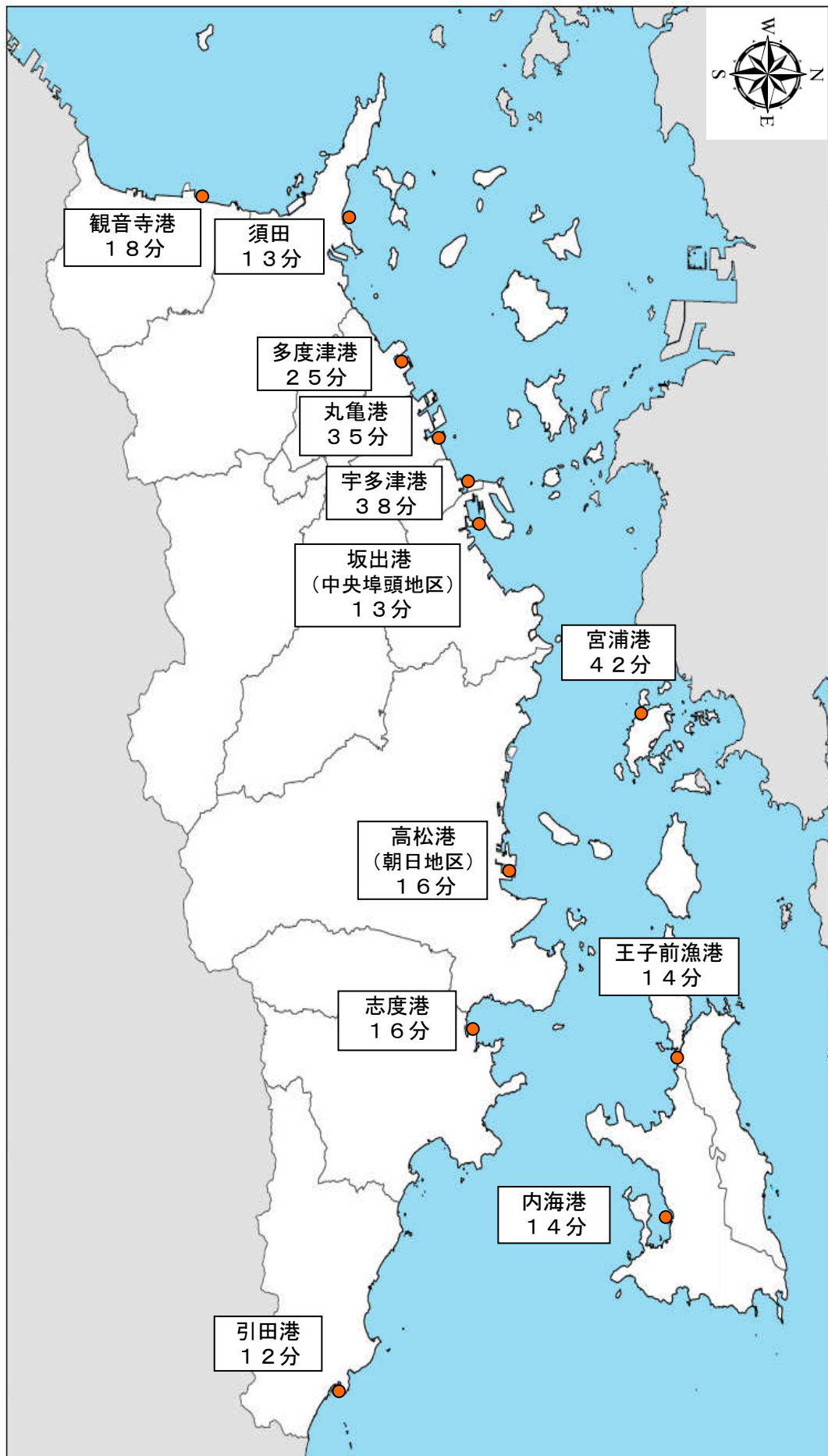
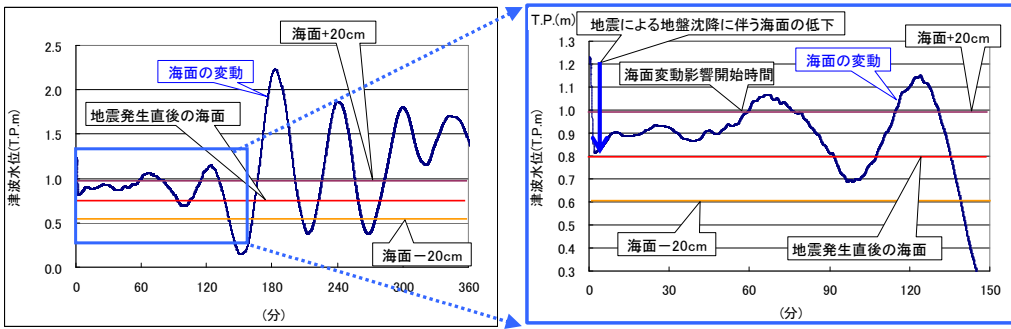
# 海面変動影響開始時間予測図（主要地点）

（南海トラフの最大クラスの津波）

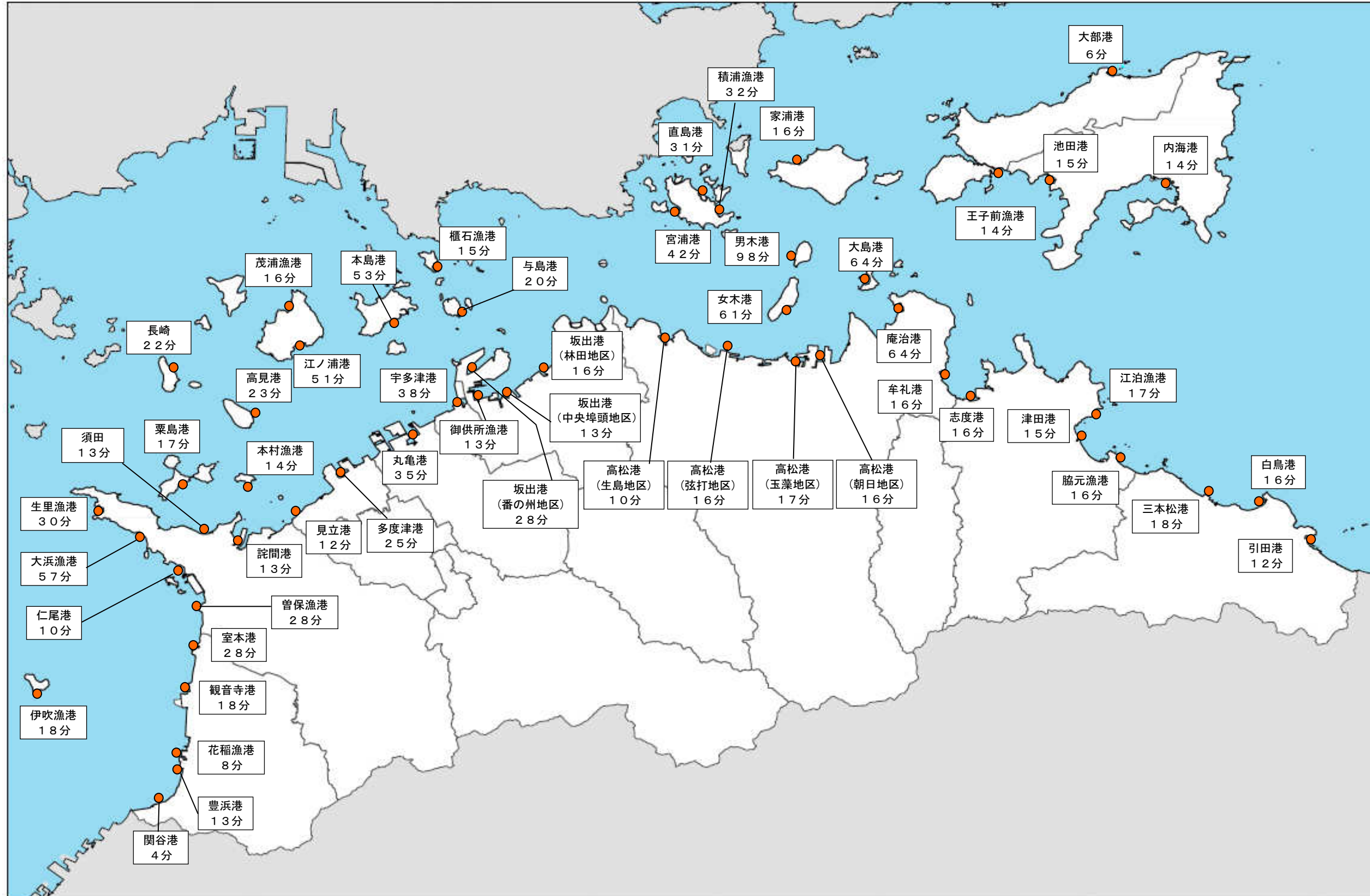
海面変動や津波によって海辺にいる人の人命に影響が出る恐れのある水位の変化が生じるまでの時間を示しています

- 地震発生直後の海面に±20cmの変動が生じるまでの時間です。
- 主に外洋からの津波が到達する前に、海面の変動が生じる時間を表しています。
- 実際は、この時間どおりになるとは限りません。揺れがおさまったら、すぐに避難を開始しましょう。
- 海面の変動が±20cmより小さくても、海水の流速が早く、危険な場合もあります。注意しましょう。

海面変動影響開始時間の説明



# 海面変動影響開始時間予測図（南海トラフの最大クラスの津波）



海面変動や津波によって海辺にいる人の人命に影響が出る恐れのある水位の変化が生じるまでの時間を示しています

- 地震発生直後の海面に±20 cmの変動が生じるまでの時間です。
- 主に、外洋からの津波が到達する前に、海面の変動が生じる時間を表しています。
- 実際は、この時間どおりになるとは限りません。揺れがおさまったら、すぐに避難を開始しましょう。
- 海面の変動が±20 cmより小さくても、海水の流速が早く、危険な場合もあります。注意しましょう。

## 海面変動影響開始時間の説明

