

気象情報及び水防状況

(香川県水防本部 内線 4141、4142、4143
ダイヤル 087-832-3545)

平成 30 年 9 月 4 日 7 時 00 分現在

平成 30 年台風第 21 号による大雨について (第 3 報)

【台風第 21 号について】

- <台風>非常に強い台風第 21 号は、4 日昼前から昼過ぎにかけて香川県に最も接近し、四国地方に上陸するおそれがあります。
- <暴風・高波>台風の動きが速く、台風の接近に伴い急に風が強まり、4 日昼前から昼過ぎにかけて猛烈な風が吹き、海上は波が高くなる見込みです。
- <大雨>台風の接近に伴い急速に雨が強まり、4 日昼前から昼過ぎにかけて非常に激しい雨が降り、局地的には 1 時間 80 ミリ以上の猛烈な雨となる見込みです。4 日 18 時までの 24 時間の雨量が多いところで 250 ミリとなるおそれがあります。
- <高潮>台風の接近、通過に伴い 4 日夕方から夜のはじめ頃にかけては、平常潮位よりおよそ 120 cm 高くなり、高潮のおそれがあります。台風通過後も高潮のおそれがあります。

【警戒事項】

- 暴風、高波、高潮に厳重に警戒してください。
- 平成 30 年 7 月豪雨の被災箇所も含めて、大雨による土砂災害、低い土地の浸水、河川の増水や氾濫に厳重に警戒してください。
- 落雷、竜巻などの激しい突風に十分注意してください。
- 屋外での作業や不要な外出は控え、海岸や増水した河川・用水路など危険な場所には絶対に近づかないようお願いします。
- 台風によって内場ダムが警戒体制に入りましたので、今後の降雨状況やダム放流状況に注意してください。
- 気象台が段階的に発表する警報・注意報など気象情報に留意するとともに、危険度分布を活用し、市町村の避難勧告等に従って、避難をお願いします。
- 雨や風が強まる前に早め早めの安全確保をお願いします。
- 大雨等により、避難場所までの移動が危険と思われる場合は、近くのより安全と思われる建物（最上階が浸水しない建物、川沿いでない建物等）に移動しましょう。
- 外出すら危険と思われる場合は、建物内のより安全と思われる部屋（上層階の部屋、山からできるだけ離れた部屋）に移動しましょう。

【台風第 21 号に関する防災シナリオ】

- 3 時間ごとの気象情報に関する注意事項を記載しています。

※別紙のとおり

1. 気象情報
※別紙のとおり
2. 県水防対応状況
7月5日 9時40分 県水防本部設置（継続）
3. 雨量状況
現在、まとまった雨量は観測されていません。
4. 河川水位状況
氾濫注意水位以上 なし
5. ダム管理情報
※別紙のとおり
6. 港湾の潮位、風向、風速
潮位 注意報基準潮位以上 なし
風向・風速 ※別紙のとおり
7. 市町水防本部の設置解散状況
※別紙のとおり
8. 避難情報
※別紙のとおり
9. 通行規制情報
※別紙のとおり
10. 交通機関運行状況
※別紙のとおり
11. その他
現時点で被害報告なし

河川砂防課 担当 谷本 内線 4217 (ダイヤル 087-832-3538)
--

河川砂防課 担当 香川 内線 4225 (ダイヤル 087-832-3541)
--

港湾課 担当 土居 内線 4252 (ダイヤル 087-832-3553)
--

危機管理課 担当 本田 内線 2476 (ダイヤル 087-832-3190)
--

危機管理課 担当 本田 内線 2476 (ダイヤル 087-832-3190)
--

道路課 担当 王尾 内線 4183 (ダイヤル 087-832-3533)
--

交通政策課 担当 福森 内線 2223 (ダイヤル 087-832-3136)
--

平成30年台風第21号に関する防災シナリオ(中心コース)

平成30年9月4日05時現在 高松地方気象台

	4日						5日				
	3-6時	6-9時	9-12時	12-15時	15-18時	18-21時	21-24時	0-3時	3-6時	6-9時	9-12時
明け方		朝	昼前	昼過ぎ	夕方	夜の はじめ頃	夜遅く	未明	明け方	朝	昼前
台風最接近		最接近	最接近	最接近							
大雨(浸水 (ミ))		30	70	80	30						
大雨(土砂)		注	警	警	警	注	注				
洪水			注	警	警	注					
暴風	← 15	← 18	← 30	← 30	← 20	← 15	← 12	↑ 10	↑ 10		
(メートル)	← 20	← 23	← 35	← 35	← 25	← 20	← 15	↑ 12	↑ 12	↑ 10	↑ 10
波浪	2	2	3	3	2.5	2	1.5	1	1	1	1
(メートル)											
高潮					2.1	2.1					
(メートル)											
雷	注	注	注	注	注	注	注				

警報級 / 注意報級

4日までに予想される香川県の雨、風、波の予想
 雨 4日の1時間降水量(多い所)
 80ミリ

雨 4日06時から5日06時までの24時間降水量(多い所)
 200ミリ

4日 風 最大風速(最大瞬間風速)
 陸上 30メートル(45メートル)
 海上 35メートル(50メートル)
 波 最大波高 3メートル

4日に予想される高潮の予想

4日15時頃から4日21時頃にかけて高潮に厳重に警戒
 高松港では4日夕方から平常時の満潮時の潮位より
 およそ120センチ高くなる

■注意報・警報発表状況

細分区域		種類	9/3 16:12	9/3 22:53	9/4 4:27								
一次	二次												
高松地域	高松市	大雨		○	●								
		洪水			○								
		高潮			○								
		暴風・強風	○	○	●								
	直島町	波浪	○	○	●								
		大雨		○	●								
		洪水											
		高潮			○								
小豆	土庄町	暴風・強風	○	○	●								
		波浪	○	○	●								
		大雨		○	●								
		洪水											
	小豆島町	高潮			○								
		暴風・強風	○	○	●								
		波浪	○	○	●								
		大雨		○	●								
東讃	さぬき市	洪水			○								
		高潮			○								
		暴風・強風	○	○	●								
		波浪	○	○	●								
	東かがわ市	大雨		○	●								
		洪水			○								
		高潮			○								
		暴風・強風	○	○	●								
	三木町	波浪	○	○	●								
		大雨		○	●								
		洪水			○								
		暴風・強風	○	○	●								
中讃	丸亀市	大雨		○	●								
		洪水			○								
		高潮			○								
		暴風・強風	○	○	●								
	坂出市	波浪	○	○	●								
		大雨		○	●								
		洪水			○								
		高潮			○								
	善通寺市	暴風・強風	○	○	●								
		波浪	○	○	●								
		大雨		○	●								
		洪水			○								
	綾川町	暴風・強風	○	○	●								
		大雨		○	●								
		洪水			○								
		高潮			○								
		暴風・強風	○	○	●								
		波浪	○	○	●								
		大雨		○	●								
		洪水			○								
	まんのう町	暴風・強風	○	○	●								
		波浪	○	○	●								
		大雨		○	●								
		洪水			○								
琴平町	暴風・強風	○	○	●									
	波浪	○	○	●									
	大雨		○	●									
	洪水			○									
多度津町	高潮			○									
	暴風・強風	○	○	●									
	波浪	○	○	●									
	大雨		○	●									
西讃	観音寺市	洪水			○								
		高潮			○								
		暴風・強風	○	○	●								
		波浪	○	○	●								
	三豊市	大雨		○	●								
		洪水			○								
		高潮			○								
		暴風・強風	○	○	●								
注意報	波浪	○	○	●									
	大雨			○									
	洪水			○									
	高潮			○									
警報	強風	17	17										
	波浪	12	12										
	大雨			○									
	洪水			○									
警報	高潮			○									
	暴風			○									
	波浪			○									
	大雨			○									

○ 注意報

● 警報

ダム別紙

平成30年9月4日～(平成30年台風第21号による大雨)

ダム洪水調節速報

9月4日 7時時点

ダム名	水系名	河川名	調節方式 (自然/ゲート)	所在地 (市町名)	計画洪水 流量	計画最大 放流量	洪水量	貯水位			警戒体制	洪水量到達	状況	ゲートからの 放流開始 上段(予定) 下段(実績)	洪水調節開始	異常洪水時防災 操作開始 (ゲートレスは非常用 洪水吐放流)	異常洪水時防災 操作終了	洪水調節終了
								現在の 貯水位 (m)	洪水貯留 標準水位 (平常時最高 貯水位) (m)	異常洪水時 防災操作 水位 (m)								
千足	馬場川	千足川	自然	東かがわ市	140	25	20	124.83	125.0	-	1,690	1,150						
五名	湊川	湊川	ゲート	東かがわ市	150	90	80	138.92	139.6	144.9	536	351						
大内	与田川	榑松川	ゲート	東かがわ市	48	19	8	58.82	60.0	62.5	904	330						
大川	津田川	津田川	ゲート	さぬき市	60	25	7	114.78	115.8	120.6	640	350						
門入	津田川	榑龍川	自然	さぬき市	60	20	10	98.41	99.6	-	2,780	760						
前山	鴨部川	鴨部川	ゲート	さぬき市	128	42	10	131.07	131.3	141.1	1,830	1,350						
内場	香東川	内場川	ゲート	高松市	420	140	90	252.25	254.4	259.1	7,975	2,500	4日5:25					
内海	別当川	別当川	自然	小豆島町	130	85	20	69.00	(70.0)	-	915	580						
殿川	伝法川	殿川	ゲート	小豆島町	113	53	18	156.99	159.1	163.7	620	300						
粟地	安田大川	安田大川	自然	小豆島町	65	24	20	62.64	62.9	-	700	380						
吉田	吉田川	吉田川	自然	小豆島町	140	76	32	108.54	(109.5)	-	2,100	810						
長柄	綾川	綾川	ゲート	綾川町	470	260	22	117.20	118.2	123.3	4,110	1,940						
田万	綾川	田万川	自然	綾川町	95	30	18	174.12	(174.1)	-	1,450	1,050						
五郷	柞田川	前田川	ゲート	観音寺市	180	76	18	182.60	182.6	190.5	2,250	1,300						
粟井	柞田川	粟井川	自然	観音寺市	41	21	8	209.41	(210.0)	-	540	290						
府中	綾川	綾川	-	坂出市	1,250	1,250	150	30.55	(32.0)	-	8,000	-						

注) 五畿圏は、前回からの変更箇所を示す。

風向風速観測表

(単位:m/s)

観測所名	9/4		9/4		9/4		9/4		9/4		9/4		9/4		9/4		9/4			
	4:30~	5:00~	5:00~	6:00~	6:00~	7:00~	7:00~	8:00~	8:00~	9:00~	9:00~	10:00~	10:00~	11:00~	11:00~	12:00~	12:00~	13:00~	13:00~	
三本松港	平均風速	8.3	9.4	10.4																
	最大瞬間風速	14.8	16.2	19.6																
	最大瞬間風速発生時	5:00	6:00	6:30	南南東															
高松港	平均風速	8.9	9.7	9.1																
	最大瞬間風速	12.9	13.7	13.5																
	最大瞬間風速発生時	5:00	5:40	6:40	東															
土庄東港	平均風速	11.7	11.7	11.9																
	最大瞬間風速	21.1	19.5	21.8																
	最大瞬間風速発生時	4:10	5:50	6:50	東南東															
観音寺港	平均風速	2.3	3.4	3.4																
	最大瞬間風速	6.4	6.3	7.4																
	最大瞬間風速発生時	4:50	5:10	7:00	北北東															

観測所名	三本松港	高松港	土庄東港	観音寺港
観測者名	長尾土木事務所	高松港管理事務所	小豆総合事務所	西讃土木事務所
電話	0879-52-2585	851-3442	0879-62-1383	0875-25-1001

平均風速 : 観測時間10分間の風程(m)を600秒で割り、1秒当たりの移動距離(m/s)であらわす。

最大瞬間風速 : 瞬間風速のうち最も大きいもの。

最大瞬間風速発生時 : 最大瞬間風速を記録したときの時間。

一般被害集計表

様式13

平成30年9月4日 7時00分 現在

1 主な被害状況等

	水防本部		災害対策本部		人的被害(人)			住家被害(棟)					非住家被害(棟)		
	設置	解散	設置	解散	死者	行方不明	負傷者		全壊	半壊	一部破損	床上浸水	床下浸水	公共建物	その他
							重傷	軽傷							
高松市	7月5日20:54														
丸亀市	9月4日4:27														
坂出市	9月4日4:27														
善通寺市	9月4日4:27														
観音寺市	9月4日4:27														
さぬき市	9月4日4:27														
東かがわ市	9月4日4:27														
三豊市	9月4日4:27														
土庄町	7月5日20:54														
小豆島町	9月4日4:27														
三木町	9月4日4:27														
直島町	9月4日4:27														
宇多津町	9月4日4:27														
綾川町	9月4日4:27														
琴平町	7月5日20:54														
多度津町	9月4日4:27														
まんのう町	9月4日4:27														
計															

2 特記事項

【避難情報】

- ・別添「平成30年台風第21号による大雨に伴う避難情報」のとおり
 - ・別添以外の避難情報
- 避難指示:琴平町(琴平町1241-9から1241-13 7月6日12:14～ 7世帯17人)

※被害や避難情報は、7時までに県へ報告があり確認できた情報を記載しています。特に避難勧告等の住民発令は、防災行政無線等での住民への周知を最優先させるため、市町から県への報告が遅れる場合もありますので、御理解ください。

＜避難所の状況＞

市町名	開設中の避難所数(※)	避難世帯人数集計		備考
		避難世帯数	避難人数	
高松市	46	4	4	避難指示(緊急)、避難勧告又は避難準備・高齢者等避難開始発令中(別記区域)
丸亀市	0	0	0	
坂出市	0	0	0	
善通寺市	9	0	0	避難勧告(大麻町宮北地区・大麻団地)
観音寺市	0	0	0	
さぬき市	9	9	14	
東かがわ市	11	1	1	避難準備・高齢者等避難開始(市内全域)
三豊市	0	0	0	
土庄町	8	2	5	避難指示(緊急)又は避難準備・高齢者等避難開始発令中(別記区域)
小豆島町	0	0	0	
三木町	10	2	3	
直島町	0	0	0	
宇多津町	0	0	0	
綾川町	9	0	0	避難指示(緊急)又は避難準備・高齢者等避難開始発令中(別記区域)
琴平町	1	2	3	
多度津町	0	0	0	
まんのう町	0	0	0	
計		20	30	

※ 開設中の避難所情報は、『かがわ防災Webポータル』(<http://www.bousai-kagawa.jp/>)で公表し、随時、最新情報に更新されています。

平成30年台風第21号による大雨に伴う避難情報
 <避難勧告等>

平成30年9月4日7時00分 現在

市町名	地区名	避難指示(緊急)			避難勧告			避難準備・高齢者等避難開始			
		発令日時	解除日時	対象世帯数 対象人数	発令日時	解除日時	対象世帯数 対象人数	発令日時	解除日時	対象世帯数 対象人数	
高松市	屋島西町の避難指示(緊急)及び避難勧告の地域を 除く高松市域							9/4 06:00		195,003	426,425
	屋島西町浜北自治会のうち崩落箇所	7/8 14:45		2	6						
	屋島西町浜北自治会の西側地区 小計			2	6	7/8 14:45				17	34
普通寺市	大麻町宮北地区・大麻団地									17	34
	小計			0	0	9/4 06:00				66	198
東かがわ市	東かがわ市内 全域									66	198
				0	0			9/4 06:00		13,921	31,075
	小計			0	0					13,921	31,075
土庄町	土庄町全域(大谷地区の一部を除く)									6,752	14,028
	大谷地区(大谷自治会1組)	7/7 09:30		10	28			9/4 06:00			
	小計			10	28					6,752	14,028
綾川町	達宮奥池周辺の一部世帯	9/4 06:30		8	19						
	(奥池周辺の一部世帯を除く)綾川町内全域							9/4 06:30		9,927	24,289
	小計			8	19					9,927	24,289
	計			20	53					83	232
										225,603	495,817

異常気象等による通行規制区間

様式8

- 四国地方整備局地域道路課
- 徳島県 道路整備課
- 香川県警交通管制センター
- 愛媛県 道路維持課
- 香川河川国道事務所 道路管理第一課
- 西日本高速(株) 四国支社
- 四国ブロック道路情報センター
- 日本道路交通情報センター(高松センター)
- 日本道路交通情報センター(西日本高速高松)

- ・香川県土木部道路課
- ・(公財)日本道路交通情報センター
- 香川県土木部駐在

宛

平成30年9月4日 7時00分

現在

土	区	番	規制区間	路線	規制区間		規制原因	規制状況				被害状況(有無)		備考
					路名	区間延長(km)		迂回路(有無)	上下別	迂回路(有無)	開始時刻	解除時刻	人身	
高松	1	36	高松牟礼線	高松市庵治町5499-1 高松市庵治町5501-1	0.14	路肩崩壊 のおそれ	無	上り	無	7月7日 11:30		無	無	7月5日~7日 日豪雨から 継続の規制
高松	2	36	高松牟礼線	高松市庵治町鎌野 高松市庵治町鎌野	0.03	崩土	無	上下	無	7月8日 13:30		無	無	7月5日~7日 日豪雨から 継続の規制
高松	3	36	高松牟礼線	高松市庵治町篠尾 高松市庵治町篠尾	0.09	崩土	無	上下	無	7月8日 13:30		無	無	7月5日~7日 日豪雨から 継続の規制
高松	4	106	穴吹塩江線	高松市安原上東中筋 2065-1地先 高松市安原上東中筋 1646-1地先	0.3	落石	有	上下	有	7月10日 17:30		無	無	7月5日~7日 日豪雨から 継続の規制
中讃	5	16	高松王越坂 出線	坂出市王越町乃生 坂出市大屋富町	3.2	崩土	有	上下	有	7月6日 1:00 7月11日 13:00 7月29日 7:15 7月29日 10:20		無	無	7月5日~7日 日豪雨から 継続の規制
中讃	6	16	高松王越坂 出線	坂出市王越町木沢 坂出市王越町木沢	1.1	路肩崩壊	有	上下	有	7月7日 7:25 7月11日 13:00		無	無	7月5日~7日 日豪雨から 継続の規制
中讃	7	186	大屋富築港 宇多津線	坂出市坂出町 坂出市坂出町	0.45	崩土	有	上下	有	7月8日 21:00 7月13日 17:00		無	無	7月5日~7日 日豪雨から 継続の規制
中讃	8	188	城山鴨川線	坂出市府中町6173地先	0.05	路肩崩壊	有	上下	有	7月7日 14:00		無	無	7月5日~7日 日豪雨から 継続の規制

異常気象等による通行規制区間

様式8

- 四国地方整備局地域道路課
- 徳島県 道路整備課
- 香川県警交通管制センター
- 愛媛県 道路維持課
- 香川河川国道事務所 道路管理第一課
- 西日本高速(株) 四国支社
- 四国ブロック道路情報管理センター
- 日本道路交通情報センター(高松センター)
- 日本道路交通情報センター(西日本高速高松)

- ・香川県土木部道路課
- ・(公財)日本道路交通情報センター
- 香川県土木部駐在

宛

平成30年9月4日 7時00分

現在

土	区	番	規制区間	路線		規制区間		規制原因	規制状況				被害状況(有無)		備考								
				路	線	区	間		区	間	延	長	(切替前)	上下		迂	回	路	(有無)	人	身	物	損
中	9	258	広島循環線	丸亀市広島町市井	丸亀市広島町茂浦	0.1	崩土	全面通行止	上下	無	7月6日	5:50	7月13日	13:00	無	無	無	無	7月5日~7日豪雨から継続の規制				
中	10	258	広島循環線	丸亀市広島町市井	丸亀市広島町茂浦	0.2	崩土	全面通行止	上下	無	7月6日	9:40	7月13日	13:00	無	無	無	無	7月5日~7日豪雨から継続の規制				
中	11	258	広島循環線	丸亀市広島町青木	丸亀市広島町市井	1	路肩崩壊	車線規制	上下	有	7月6日	15:00	7月13日	13:00	無	無	無	無	7月5日~7日豪雨から継続の規制				
西	12	9	大野原川之江線	観音寺市大野原町野々131地先	観音寺市大野原町野々131地先	0.05	路肩崩壊	片側交互通行	上り	無	7月7日	6:35			無	無	無	無	7月5日~7日豪雨から継続の規制				
西	13	21	丸亀詫間豊浜線	三豊市詫間町松崎	三豊市詫間町水出	0.5	崩土及び倒木	全面通行止	上下	無	7月7日	11:00	7月20日	14:30	無	無	無	無	7月5日~7日豪雨から継続の規制				
西	14	218	財田上高瀬線	三豊市山本町神田2841地先	三豊市山本町神田2841地先	0.01	法面崩壊	片側交互通行	上り	無	7月7日	7:30			無	無	無	無	7月5日~7日豪雨から継続の規制				
西	15	219	神田高瀬線	三豊市高瀬町上麻150-5地先	三豊市高瀬町上麻150-5地先	0.1	法面崩壊	片側交互通行	上り	無	7月7日	7:00			無	無	無	無	7月5日~7日豪雨から継続の規制				
西	16	232	紫雲山線	三豊市詫間町大浜	三豊市詫間町大浜	0.05	路肩崩壊	全面通行止	上下	有	7月6日	5:00	7月8日	14:00	無	無	無	無	7月5日~7日豪雨から継続の規制				
西	17	232	紫雲山線	三豊市詫間町大浜	三豊市詫間町生里	0.03	法面崩壊	片側交互通行	上下	無	7月7日	7:25	7月8日	17:00	無	無	無	無	7月5日~7日豪雨から継続の規制				
西	18	261	京浜下新田線	三豊市詫間町粟島480-1地先	三豊市詫間町粟島480-1地先	0.02	道路陥没	全面通行止	上下	無	7月6日	8:30	7月17日	10:00	無	無	無	無	7月5日~7日豪雨から継続の規制				

E28 神戸淡路鳴門自動車道

平成30年9月4日
4時30分 現在

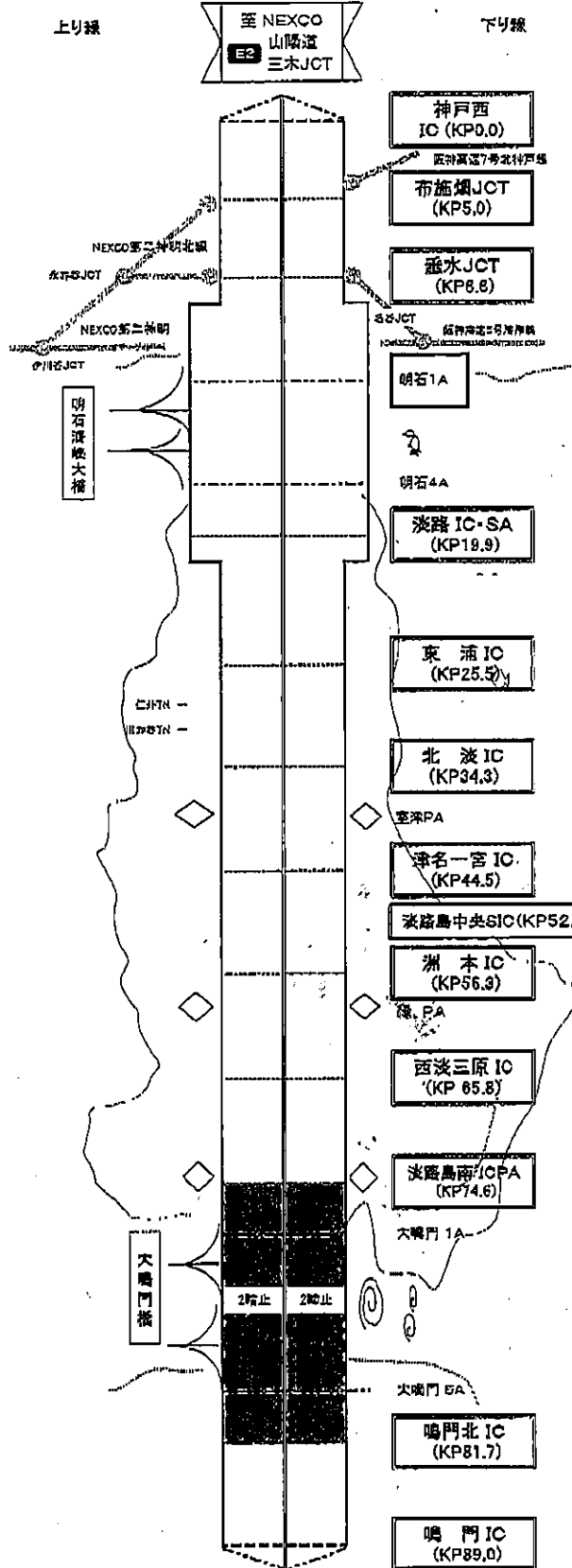
速度規制		情報
渋滞		
通行止め		

(通行止め情報)

①開始 上下線

区間	淡路島南 IC ~ 鳴門北 IC
原因	強風のため
状況	2輪通行止
開始時刻	9/4 4:30
解除時刻	

◇ 交通規制 開始のお知らせ



本州四国連絡高速道路株式会社
京 務 部 神 戸 管 制 室



(速度規制・渋滞情報)

①開始 上下線

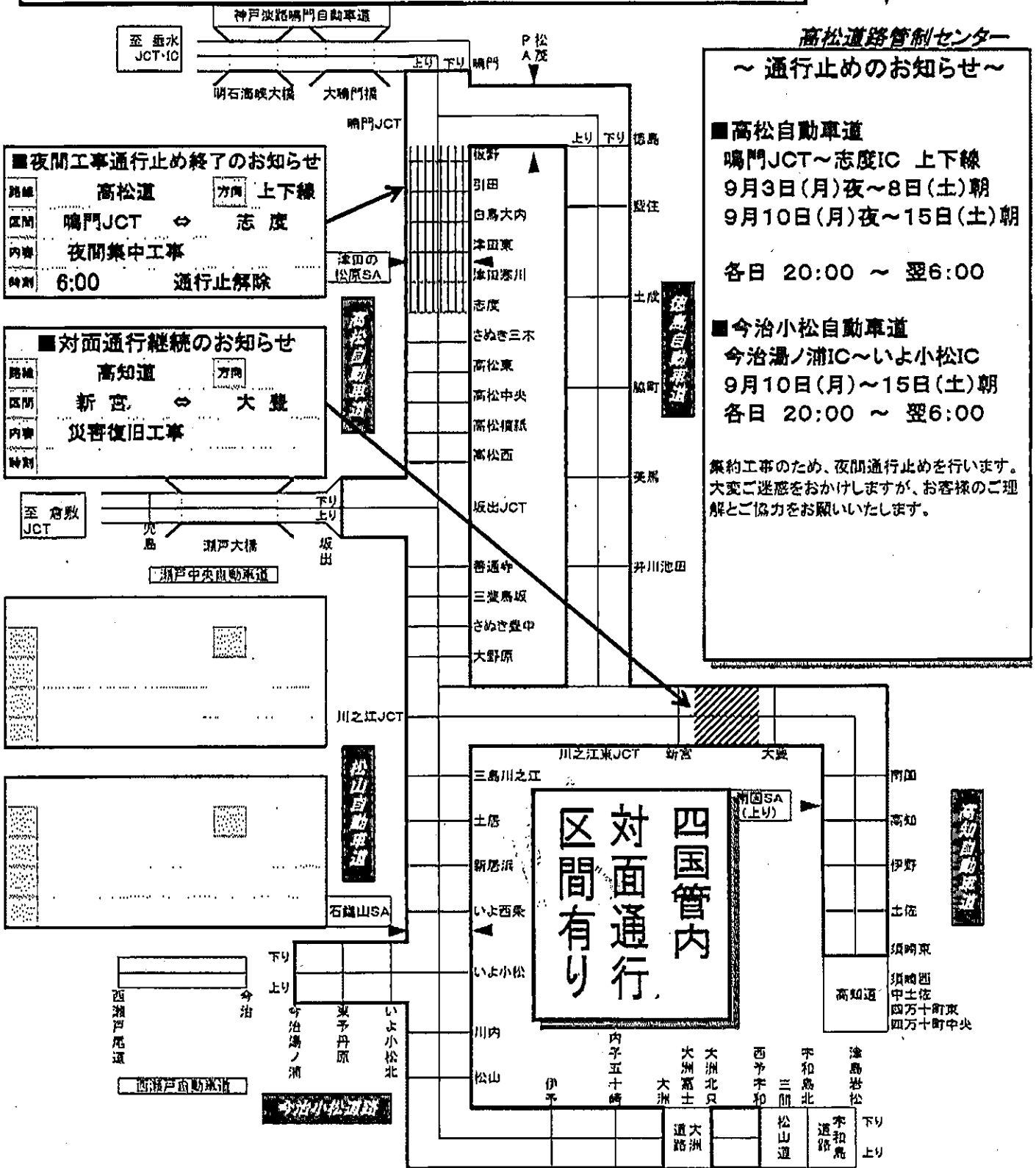
区間	淡路島南 IC ~ 鳴門北 IC
原因	強風のため
状況	速度規制 (40km/h)
開始時刻	9/4 4:30
解除時刻	

四国の高速度道路情報

平成30年9月4日(火) 8時00分 現在

■夜間工事通行止め終了のお知らせ

■対面通行継続のお知らせ



■夜間工事通行止め終了のお知らせ
 路線 高松道 方向 上下線
 区間 鳴門JCT ⇄ 志度
 内容 夜間集中工事
 時刻 6:00 通行止解除

■対面通行継続のお知らせ
 路線 高知道 方向
 区間 新宮 ⇄ 大豊
 内容 災害復旧工事
 時刻

高松道路管制センター
 ~ 通行止めのお知らせ ~

■高松自動車道
 鳴門JCT~志度IC 上下線
 9月3日(月)夜~8日(土)朝
 9月10日(月)夜~15日(土)朝
 各日 20:00 ~ 翌6:00

■今治小松自動車道
 今治湯ノ浦IC~いよ小松IC
 9月10日(月)~15日(土)朝
 各日 20:00 ~ 翌6:00

集約工事のため、夜間通行止めを行います。
 大変ご迷惑をおかけしますが、お客様のご理解とご協力をお願いいたします。

四国管内
 対面通行
 区間有り

※走行中に状況が変化する場合がありますので、道路情報や標識等にご注意ください。道路情報は携帯サイトにおいても確認できます。

<http://ihighway.jp>



凡例

	通行止め箇所		SAガソリンスタンド営業時間
	冬用タイヤ規制箇所		豊浜SA 24H
	洗滞箇所		石鐘山SA 7時-22時
	解除箇所		吉野川SA 7時-22時
	ガソリンスタンド		津田の松原SA 7時-20時
			※新宮SA(上り) 7時-19時

交通機関運行状況

平成30年9月4日7:00

番号	新規・継続・変更・解消	施設・交通機関	運行状況	運休等の内容	詳細	備考(運行事業者のホームページ等)
1	継続	高松空港	一部運休	<p>9/4(火)</p> <p><運休></p> <p>高松発</p> <p>羽田線7便(JAL4便、ANA3便)</p> <p>成田線1便(ジェットスター)</p> <p>上海線1便(春秋航空)</p> <p><運休></p> <p>高松着</p> <p>羽田線8便(JAL4便、ANA4便)</p> <p>成田線1便(ジェットスター)</p> <p>上海便1便(春秋航空)</p>	別紙	<p>https://www.takamatsu-airport.com/flight-info.php</p>
2	継続	JR四国	一部運休	<p>9/4(火)</p> <p>○四国内の全ての「特急列車」は始発から運転を合わせ</p> <p>○以下の区間では、始発から「快速・普通列車」のみ運転を行うが、概ね午前9時頃までに運行を終える予定(台風の影響により「最終列車」が変更となる場合あり)。その他の区間では始発から列車の運転を合わせ</p> <p>【瀬戸大橋線】</p> <p>・高松駅～岡山駅間(快速マリンライナー)</p> <p>下り 岡山(8:40)→高松(9:39) マリンライナー13号</p> <p>上り 高松(8:22)→岡山(9:19) マリンライナー14号</p> <p>※観音寺駅・琴平駅～岡山駅間を結ぶ普通列車は運転を取り止め</p> <p>【予讃線】</p> <p>高松駅～松山駅間、松山駅～伊予市駅間</p> <p>・高松～多度津間</p> <p>下り 高松(8:16)→多度津(9:03)※多度津止まり</p> <p>上り 多度津(8:10)→高松(9:08)</p> <p>・多度津～観音寺間</p> <p>下り 多度津(8:27)→観音寺(8:57)</p> <p>上り 観音寺(8:34)→多度津(9:04)※多度津止まり</p> <p>【土讃線】</p> <p>・多度津～琴平間</p> <p>下り 多度津(8:41)→琴平(8:56)</p> <p>上り 琴平(8:36)→多度津(9:04)</p> <p>【高徳線】</p> <p>高松～引田間</p> <p>下り 高松(7:17)→引田(8:36)</p> <p>上り 高松(7:52)→オレンジタウン(8:36)</p> <p>上り 引田(7:47)→高松(9:00)</p>	別紙	<p>http://www.jr-shikoku.co.jp/info/</p>
3	継続	こよでん	一部運休	<p>9/4(火)</p> <p>午前10時をめぐりに運転を休止する予定</p>		<p>http://www.hotoden.co.jp/publichtm/!-mode/unkou/densya.htm</p>

番号	新規・継続・変更・解消	施設・交通機関	運行状況	運休等の内容	詳細	備考(運行事業者のホームページ等)
4	継続	大川バス	一部運休	9/4(火) 高徳エクスプレス ・徳島行は始発から全便運休 ・高松行は徳島駅8時35分発の便以降、運休		https://www.okawabus.com/
5	継続	琴参バス	一部運休	9/4(火) ○王越線 7月上旬の西日本豪雨により一部区間運休(「木沢」で折り返し運行)		http://www.kotosan.co.jp/unkou/unkou-index.html
6	変更	小豆島ホリーブバス	その他	9/4(火) 午前便は運休。午後の運行は未定。 ただし、台風状況により変更の可能性あり。		
7	継続	JR四国バス	一部運休	9/4(火) ○高松エクスプレス大阪号 上下便とも終日全便運休 ○高松エクスプレス神戸号 上下便とも終日全便運休 ○高松エクスプレス京都号 上下便とも終日全便運休 ○親善エクスプレス号 上下便とも終日全便運休 ○関西空港リムジンバス ・(上り)終日全便運休 ・(下り)関西空港の始発から15時12分発までと19時7分発は、運休		http://www.jr-shikoku.co.jp/bus/
8	継続	四国高速バス	一部運休	9/4(火) <運休> ○高松一大阪線 ・高松発5:20～高松発20:00 ・大阪発5:40～大阪発21:40 ○高松一神戸線 ・高松発5:35～高松発20:15 ・神戸発6:50～神戸発20:05 ○丸亀一三宮・大阪線 ・丸亀発5:47～丸亀発17:47 ・大阪・神戸発7:10～大阪・神戸発20:00 ○高松一京都線 ・高松発6:35～高松発17:40 ・京都発7:50～京都発18:50 ○高松一関西空港線 ・高松発4:25～高松発14:35 ・関西空港発8:35～関西空港発19:07 ○高松一高知線 ・高松発11:40～高松発16:10 ・高知発7:10～高知発9:50 ○高松一徳島線 ・高松発6:30～高松発19:55 ・徳島発8:35～徳島発19:50		http://www.yonkou-bus.co.jp/

番号	新規・継続・変更・解消	施設・交通機関	運行状況	運休等の内容	詳細	備考(運行事業者のホームページ等)
9	継続	高松エクスプレス	運休	9/4(火) <運休> ○高松 → 神戸三宮 ○神戸三宮 → 高松 ①~⑧便(始発から終日) ○高松 → 大阪・なんば ①~⑯便(始発から終日) ○大阪・なんば → 高松 ①~⑱便(始発から終日)		http://www.footbus.co.jp/
10	継続	四国フェリー(高松~宇野、岡山~土庄) 小豆島フェリー(坂路~福田、高松~土庄)	運休	9/4(火)始発便より欠航		https://www.shikokuferry.com/
11	変更	ジャンボフェリー(高松~坂手~神戸)	運休	欠航予定 ◆神戸発・下り 9月4日(火) 1便(01:00)、2便(06:00) 3便(13:30)、4便(19:45) 9月5日(水) 1便(01:00)、2便(06:00) ◆高松発・上り 9月4日(火) 1便(01:00)、2便(06:15) 3便(14:00)、4便(19:15) 9月5日(水) 1便(01:00)		https://ferry.co.jp/
12	継続	国際フェリー(高松~池田)	運休	9/4(火)始発便より欠航		http://www.kokusai-ferry.co.jp/
13	継続	瀬戸内観光汽船(大部~日生)	運休	9/4(火)始発便より欠航		https://setouchi-kankokisen.co.jp/
14	継続	小豆島豊島フェリー(土庄~唐櫃~家浦~宇野)	運休	9/4(火)始発便より欠航		
15	継続	内海フェリー(高松~草壁)	運休	9/4(火)始発便より欠航		http://www.uchinomi-ferry.co.jp/
16	継続	豊島フェリー(高松~豊島)	運休	9/4(火)始発便より欠航		http://www.t-ferry.com/
17	継続	四国汽船(高松~唐櫃、高松~家浦、本村)	運休	9/4(火)全航路始発便より欠航		https://www.shikokukisen.com/
18	継続	本島汽船(丸亀~里浦~本島)	運休	9/4(火)終日欠航		
19	継続	六口丸海運(児島~本島)	運休	9/4(火)始発便より欠航		
20	継続	備讃フェリー(丸亀~江の浦~青木~小手島~手島)	運休	9/4(火)始発便より欠航		
21	継続	栗島汽船(須田~栗島~上新田~志々島~宮の下)	運休	9/4(火)始発便より欠航		
22	継続	観音寺市(観音寺~伊吹)	運休	9/4(火)終日全便欠航		
23	継続	雄雄島海運(高松~女木島~男木島)	運休	9/4(火)始発便より欠航		
24	継続	土庄町(瀬し船[小豆島小江~沖ノ島])	運休	9/4(火)終日全便欠航		
25	継続	三洋汽船(多度津~佐柳・笠岡~佐柳本浦)	運休	9/4(火)終日全便欠航		http://www.sanyo-kisen.com/

HOME フライト情報

本日のフライト状況

2018年09月04日

国内線		国際線	出発便		到着便
航空会社	便名	行先	定刻	変更	備考
JAL HAWAIIAN	474 5204	東京(羽田)	7:25		ゲートへお越し下さい
ANA	532 9355	東京(羽田)	7:35		ゲートへお越し下さい
JAL HAWAIIAN	476 5206	東京(羽田)	9:45	欠航	欠航
ANA	534 4883	東京(羽田)	9:50		欠航
Jetstar JAL QANTAS	410 6126 5298 9063	成田	10:50	欠航	欠航
JAL HAWAIIAN	478 5209	東京(羽田)	11:30	欠航	欠航
ANA	1621	沖縄(那覇)	11:40		欠航
JAL HAWAIIAN	480 5211	東京(羽田)	14:00	欠航	欠航
ANA	536	東京(羽田)	14:00		欠航
JAL QATAR HAWAIIAN	482 6803 5213	東京(羽田)	15:45	欠航	欠航
ANA	998	東京(羽田)	16:05		欠航
ANA	538	東京(羽田)	17:40		搭乗手続き受付中
JAL QATAR HAWAIIAN	484 6830 5215	東京(羽田)	17:45		搭乗手続き受付中
ANA	540	東京(羽田)	19:30		搭乗手続き受付中
JAL QATAR HAWAIIAN	486 6084 5217	東京(羽田)	20:00		搭乗手続き受付中
Jetstar JAL QANTAS	418 6130 5234	成田	20:35		定刻

HOME フライト情報

本日のフライト状況


2018年07月04日

航空会社	国内線	国際線	出発便		到着便	備考
	便名	出発地	定刻	変更		
	475	東京(羽田)	9:00	欠航	欠航	
	6069					
	5205					
	531	東京(羽田)	9:05		欠航	
	411	成田	10:15	欠航	欠航	
	6127					
	5290					
	477	東京(羽田)	10:40	欠航	欠航	
	5208					
	533	東京(羽田)	10:55		欠航	
	479	東京(羽田)	13:15	欠航	欠航	
	5210					
	535	東京(羽田)	13:15		欠航	
	9354					
	481	東京(羽田)	14:55	欠航	欠航	
	5212					
	997	東京(羽田)	15:20		欠航	
	4904					
	1622	沖縄(那覇)	16:35		定刻	
	483	東京(羽田)	17:00		定刻	
	5214					
	537	東京(羽田)	18:40		定刻	
	4882					
	485	東京(羽田)	19:15		定刻	
	5216					
	417	成田	19:25		定刻	
	6131					
	5081					
	9059					
	539	東京(羽田)	21:00		定刻	
	9500					
	487	東京(羽田)	21:15		定刻	
	5218					

HOME フライト情報

本日のフライト状況


2018年09月04日

国内線		国際線	出発便	到着便	
航空会社	便名	行先	定刻	変更	備考
 全日空	9C8889	上海	12:00	欠航	

HOME フライト情報

本日のフライト状況

2018年09月04日

国内線		国際線	出発便		到着便
航空会社	便名	出発地	定刻	変更	備考
	9C8889	上海	12:00	欠航	

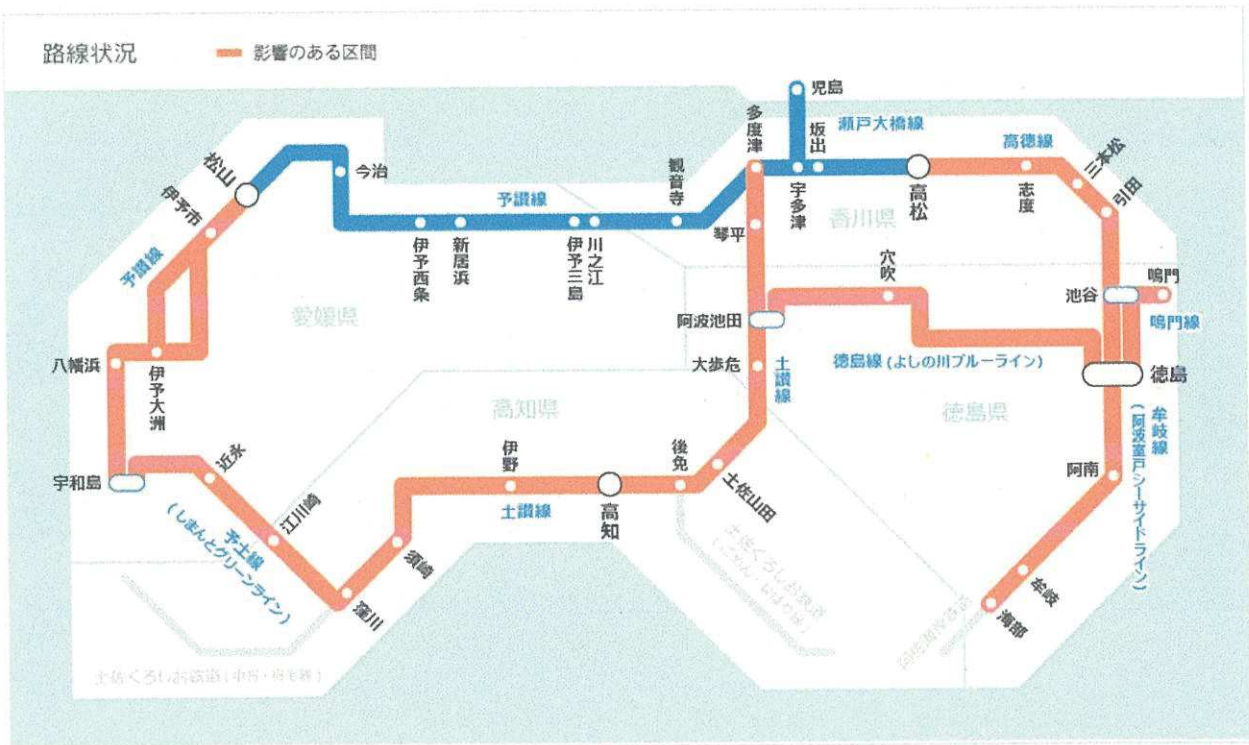
列車運行情報

ご利用上のご注意

- JR四国管内の列車に事故や災害などにより、**概ね30分以上の遅れおよび運休**が発生または見込まれる場合に列車の運行情報をお知らせします。
- 本サービスの情報は実際の列車運転状況と異なる場合がございます。**あくまで目安としてご利用ください。**
詳しい遅れ情報は最寄り駅にお問い合わせください。 [駅のご案内](#)
- 本サービスの情報に基づきお客様の判断により発生した損害に対し、いかなる責任も負わないものとします。
- 携帯電話でも情報提供を行っております。 <http://www.jr-shikoku.co.jp/info/m/>
- 画面は自動的に更新されませんので、更新するときは [最新の情報へ更新](#) をクリックしてください。

遅れまたは運転を見合わせている区間があります。

[詳細](#)



[最新の情報へ更新](#)

台風21号接近に伴う9月4日(火)の運転状況について

2018/09/04 05:25更新

台風21号の接近に伴う、9月4日(火)の運転状況についてお知らせいたします。
なお、台風の進路等によって計画が変わる場合がございます。今後の台風情報、運行情報にご注意ください。

- 四国内の全ての「特急列車」は始発から運転を見合わせます。
- 以下の区間では、始発から「快速・普通列車」のみ運転を行います。概ね9時頃までに運行を終える予定です。運転を行う区間の「最終列車」は以下の通りです。その他の区間では始発から列車の運転を見合わせます。

【瀬戸大橋線】

<高松駅～岡山駅 間> (快速リライフ-)
 下り 岡山(8:40)→高松(9:39) リライフ-13号
 上り 高松(8:22)→岡山(9:19) リライフ-14号

※観音寺駅・琴平駅～岡山駅間を結ぶ普通列車は運転を取り止めます。

【予讃線】

<高松～多度津 間>
 下り 高松(8:16)→多度津(9:03)※多度津止まり
 上り 多度津(8:10)→高松(9:06)

<多度津～観音寺 間>
 下り 多度津(8:27)→観音寺(8:57)
 上り 観音寺(8:34)→多度津(9:04)※多度津止まり

<観音寺～伊予西条 間>
 下り 観音寺(7:53)→伊予西条(9:01)
 上り 伊予西条(8:01)→観音寺(9:09)※観音寺止まり

<伊予西条・今治～松山 間>
 下り 伊予西条(8:01)→今治(8:44)※今治止まり
 下り 今治(8:09)→松山(9:15)
 上り 松山(6:42)→伊予西条(8:41)
 上り 松山(7:49)→今治(9:03)
 上り 松山(8:20)→伊予北条(8:50)※伊予北条止まり

<松山～伊予市 間>
 下り 松山(8:16)→伊予市(8:35)
 上り 伊予市(8:41)→松山(8:59)

※八幡浜駅～卯之町駅～宇和島駅間のバス輸送については始発から運転を取り止めます。

【土讃線】

<多度津～琴平 間>
 下り 多度津(8:41)→琴平(8:56)
 上り 琴平(8:36)→多度津(9:04)

【高德線】

<高松～引田 間>
 下り 高松(7:17)→引田(8:36)
 下り 高松(7:52)→オレンジタウン(8:36)
 上り 引田(7:47)→高松(9:09)

※台風の影響により「最終列車」が変更となる場合がありますのでご注意下さい。

8月10日(金)以降の運転について

2018/09/04 05:23更新

【9月4日(火)については、台風21号の影響により、「台風21号に伴う9月4日(火)の運転状況について」をご覧ください。】

「平成30年7月豪雨」により、以下の線区において列車の運転見合わせやバス輸送を行います。状況が変わり次第、列車運行情報でお知らせいたします。なお、詳しい運行については、トップページ《臨時列車のお知らせ》をご確認ください。

【予讃線】

《特急列車》 「宇和海」

- ・八幡浜駅～宇和島駅間は、終日、全特急列車の運転を見合わせます。
- ・松山駅～八幡浜駅間は、「宇和海33号」のみ運転を見合わせます。(松山駅～八幡浜駅間は、その他の特急列車は運転します。)

《普通列車》

- ・八幡浜駅～卯之町駅間は、一部の列車に運転見合わせや時刻変更が発生します。
- ・卯之町駅～宇和島駅間は、終日、全普通列車の運転を見合わせます。

(北宇和島駅～宇和島駅間は、予土線列車のみ運転します。)

※詳しい運行については、トップページ《臨時列車などのお知らせ》に掲載しています。

[バス輸送]

・八幡浜駅⇄宇和島駅間はバス輸送を行います。途中、卯之町駅のみ停車します。

・8月20日(月)から卯之町駅～宇和島駅間の各駅に停車するバス輸送を行います。

※詳しい運行については、トップページ《臨時列車などのお知らせ》に掲載しています。

<<ご注意>>

・線路の点検状況等により、他の列車・区間でも運転見合わせや遅れが発生する場合がございます。

◆運転見合わせ区間の再開予定について◆

予讃線 卯之町駅～宇和島駅間は、平成30年9月13日(木)の再開を予定しています。

なお、バス輸送は列車の運転再開をもって終了いたします。

豪雨災害に伴う運転見合わせ区間の再開予定について(8月27日現在)

2018/08/27 12:17更新

JR四国管内では、台風7号及び梅雨前線により6月28日から降り続いた大雨の影響のため、各地で被災が確認されております。点検を実施した結果、現在の運転見合わせ区間の再開予定についてご報告いたします。

なお、運転再開見込みの期間は、現時点での調査結果に基づき、復旧工事が順調に進捗した場合の期間を示しており、今後の調査結果や工事の施工状況により、変更となる場合がございます。

※運転再開予定(8月27日現在)

【予讃線】

・卯之町駅～宇和島駅間 平成30年9月13日(木)に再開予定

お知らせ

2018/09/04 05:01更新

【アンパンマン列車の運転について】

西日本を中心とした大雨の影響で、現在も四国内の一部の路線で運転を見合わせております。

このため当面の間、予讃線宇和海アンパンマン列車は通常とは異なるタイヤで運転いたします。

(8月11日～9月12日の間)

○予讃線宇和海アンパンマン列車で運転(松山～八幡浜間)


【上り】宇和海 6号(8:13)、24号(17:42)、28号(19:38)、32号(21:51) <時刻は八幡浜発>


【下り】宇和海 3号(6:48)、21号(16:32)、25号(18:42)、29号(20:42) <時刻は松山発>

線路復旧までの間、お客様には大変ご迷惑をおかけいたしますが、何卒ご了承ください。

ご利用上のご注意

- ・JR四国管内の列車に事故や災害などにより、概ね30分以上の遅れおよび運休が発生または見込まれる場合に列車の運行情報をお知らせします。
- ・本サービスの情報は実際の列車運転状況と異なる場合がございます。あくまで目安としてご利用ください。

詳しい遅れ情報は最寄り駅にお問い合わせください。 

- ・本サービスの情報に基づきお客様の判断により発生した損害に対し、いかなる責任も負わないものとします。
- ・携帯電話でも情報提供を行っております。http://www.jr-shikoku.co.jp/info/m/
- ・画面は自動的に更新されませんので、更新するときは  最新の情報へ更新 をクリックしてください。



ページトップへ

関連リンク



四国と本州・九州を結ぶ交通機関の運行状況は
[四国運輸局・本日の運行状況] から

| よくあるご質問 (お問い合わせ) | リンク集 | お身体の不自由なお客様へ | 個人情報の取扱いに関する基本方針 | サイトマップ |

Copyright © Shikoku Railway Company All Rights Reserved.