

気象情報及び水防状況

(河川砂防課 内線 4219、4221)

ダイヤル 087-832-3544)

平成 30 年 9 月 4 日 19 時 00 分現在

平成 30 年台風第 21 号による大雨について (第 15 報)

【台風第 21 号について】

- <強風・波浪> 4 日の夜はじめ頃にかけて、海上では非常に強い風が吹く見込みです。
- <大雨> 4 日夜遅くにかけて、暖かく湿った空気が流れ込み、大気の状態が不安定となるおそれがあります。

【警戒事項】

- 土砂災害、強風、高波、落雷、突風に注意してください。
- 海岸や増水した河川・用水路など危険な場所には絶対に近づかないようお願いします。
- ダムへの流入量が減少し、気象状況から警戒体制を維持する必要がなくなったため、大川ダム、内場ダムについては、警戒体制を解除しました。
- 五名ダム、大内ダム、前山ダム、長柄ダム、府中ダムについては、引き続き警戒体制を維持し、放流を継続しておりますので、ダム放流状況に注意してください。

1. 気象情報

※別紙のとおり

2. 県水防対応状況

7月5日 9時40分 県水防本部設置（継続）

3. 雨量状況

累計雨量：与田山（東かがわ市与田山） 215mm
鈴竹（東かがわ市五名） 209mm
千足（東かがわ市川股） 207mm

最大時間雨量：（4日11～12時）太郎兵衛（さぬき市前山） 81mm
（4日11～12時）与田山（東かがわ市与田山） 80mm
（4日11～12時）千足（東かがわ市川股） 78mm

4. 河川水位状況

避難判断水位以上 なし

河川砂防課 担当 谷本 内線 4217

（ダイヤル 087-832-3538）

氾濫注意水位以上

与田川（風呂橋）東かがわ市水主、土器川（中通）まんのう町、

5. ダム管理情報

※別紙のとおり

放流中 五名ダム、大内ダム、前山ダム、長柄ダム
府中ダム
洪水調節中 長柄ダム
洪水調節終了 前山ダム
警戒体制解除 大川ダム、内場ダム

河川砂防課 担当 鴨田 内線 4218

（ダイヤル 087-832-3542）

（ダム放流状況等については、かがわ防災 Web ポータルで確認できます）

6. 港湾の潮位

潮位 注意報基準潮位以上 ※別紙のとおり

港湾課 担当 中村(政) 内線 4256

（ダイヤル 087-832-3553）

7. 市町水防本部の設置解散状況

※別紙のとおり

危機管理課 担当 溝渕 内線 2493

（ダイヤル 087-832-3242）

8. 避難情報

※別紙のとおり

危機管理課 担当 溝渕 内線 2493

（ダイヤル 087-832-3242）

9. 通行規制情報

※別紙のとおり

道路課 担当 王尾 内線 4183

（ダイヤル 087-832-3533）

10. 交通機関運行状況

※別紙のとおり

交通政策課 担当 長谷 内線 2225
(ダイヤイン 087-832-3082)

11. 被害情報

一般被害（人的、非住家）

- ・ 負傷者（軽傷）1名
- ・ さぬき市で空き家1棟の倒壊

危機管理課 担当 溝淵 内線 2493
(ダイヤイン 087-832-3242)

12. 土砂災害警戒情報

県内に発表された土砂災害警戒情報は9月4日（火）
16時30分に解除になっています。

河川砂防課 担当 高橋 内線 4219
(ダイヤイン 087-832-3543)

13. その他

現時点で公共施設等の被害報告なし

県水防本部は、市町の水防本部解散を確認したのちに解散する予定です。

次回の「気象情報及び水防状況」の報告は、被害報告と合わせて5日（水）16時時点
を予定しています。但し、緊急を要する場合は随時報告します。

平成30年台風第21号に関する防災シナリオ(中心コース)

平成30年9月4日11時現在 高松地方気象台

		4日					5日			
		9-12時	12-15時	15-18時	18-21時	21-24時	0-3時	3-6時	6-9時	9-12時
		昼前	昼過ぎ	夕方	夜の はじめ頃	夜遅く	未明	明け方	朝	昼前
台風最接近		最接近	最接近							
大雨(浸水) (ミリ)	全域	70	80	30						
大雨(土砂)	全域	警	警	警	注	注				
洪水	全域	注	警	警	注					
暴風 (メートル)	陸上	30	30	20	15	12	10	10		
	海上	35	35	25	20	15	12	12	10	10
波浪 (メートル)	全域	3	3	2.5	2	1.5	1	1	1	1
高潮 (メートル)	高松地域・小豆地域 東讃									
雷	全域	注	注	注	注	注				

警報級  注意報級

4日に予想される香川県の雨、風、波の予想

雨 4日の1時間降水量(多い所)
80ミリ

雨 4日12時から5日12時までの24時間降水量(多い所)
120ミリ

4日 風 最大風速(最大瞬間風速)
陸上 30メートル(45メートル)
海上 35メートル(50メートル)
波 最大波高 3メートル

4日の高潮の予想

4日15時頃から4日21時頃にかけて、高潮に嚴重に警戒
高松港では4日夕方から夜のはじめ頃にかけて、平常時の満潮時の潮位より、
およそ100センチ高くなる。

■注意報・警報発表状況

一次	細分区域		種類	9/3	9/3	9/4	9/4	9/4	9/4	9/4	9/4	
	二次			16:12	22:53	4:27	10:26	15:12	16:34	17:12	18:46	
高松地域	高松市	大雨		○	●	●	●	○	○	○		
		洪水			○	●	●	○	○	○	解除	
		高潮			○	●	●	●	●	●	解除	
		暴風・強風	○	○	●	●	●	解除	解除	解除	解除	
		波浪	○	○	●	●	●	○	○	○	○	
	直島町	大雨		○	●	●	○	○	解除	解除	解除	
		洪水				○	○	解除				
		高潮			○	●	●	●	●	●	解除	
		暴風・強風	○	○	●	●	●	解除	解除	解除	解除	
		波浪	○	○	●	●	●	○	○	○	○	
小豆	土庄町	大雨		○	●	●	○	○	○	解除	解除	解除
		洪水				○	○	○	○	○	解除	解除
		高潮			○	●	●	●	●	●	○	解除
		暴風・強風	○	○	●	●	●	解除	解除	解除	解除	
		波浪	○	○	●	●	●	○	○	○	○	
	小豆島町	大雨		○	●	●	○	○	○	○	解除	解除
		洪水				○	○	○	○	○	○	解除
		高潮			○	●	●	●	●	●	○	解除
		暴風・強風	○	○	●	●	●	解除	解除	解除	解除	
		波浪	○	○	●	●	●	○	○	○	○	
東讃	さぬき市	大雨		○	●	●	●	○	○	○	○	
		洪水				○	○	○	○	○	○	解除
		高潮			○	●	●	●	●	●	○	解除
		暴風・強風	○	○	●	●	●	解除	解除	解除	解除	
		波浪	○	○	●	●	●	○	○	○	○	
	東かがわ市	大雨		○	●	●	○	○	○	○	○	解除
		洪水				○	○	○	○	○	○	解除
		高潮			○	●	●	●	●	●	○	解除
		暴風・強風	○	○	●	●	●	解除	解除	解除	解除	
		波浪	○	○	●	●	●	○	○	○	○	
三木町	大雨		○	●	●	○	○	○	○	○	解除	
	洪水				○	○	○	○	○	○	解除	
	暴風・強風	○	○	●	●	●	解除	解除	解除	解除		
中讃	丸亀市	大雨		○	●	●	○	○	○	○	○	解除
		洪水				○	○	○	○	○	○	解除
		高潮			○	○	○	○	○	○	○	解除
		暴風・強風	○	○	●	●	●	解除	解除	解除	解除	
		波浪	○	○	●	●	●	○	○	○	○	
	坂出市	大雨		○	●	●	●	○	○	○	○	解除
		洪水				○	○	○	○	○	○	解除
		高潮			○	○	○	○	○	○	○	解除
		暴風・強風	○	○	●	●	●	解除	解除	解除	解除	
		波浪	○	○	●	●	●	○	○	○	○	
普通寺市	大雨		○	●	●	○	○	○	○	○	解除	
	洪水				○	○	○	○	○	○	解除	
	暴風・強風	○	○	●	●	●	解除	解除	解除	解除		
綾川町	大雨		○	●	●	○	○	○	○	○	解除	
	洪水				○	○	○	○	○	○	解除	
	暴風・強風	○	○	●	●	●	解除	解除	解除	解除		
	大雨		○	●	●	○	○	○	○	○	解除	
	洪水				○	○	○	○	○	○	解除	
宇多津町	高潮			○	○	○	○	○	○	○	解除	
	暴風・強風	○	○	●	●	●	解除	解除	解除	解除		
	波浪	○	○	●	●	●	○	○	○	○		
	大雨		○	●	●	○	○	○	○	○	解除	
	洪水				○	○	○	○	○	○	解除	
まんのう町	暴風・強風	○	○	●	●	●	解除	解除	解除	解除		
	大雨		○	●	●	○	○	○	○	○	解除	
	洪水				○	○	○	○	○	○	解除	
琴平町	暴風・強風	○	○	●	●	●	解除	解除	解除	解除		
	大雨		○	●	●	○	○	○	○	○	解除	
	洪水				○	○	○	○	○	○	解除	
多度津町	高潮			○	○	○	○	○	○	○	解除	
	暴風・強風	○	○	●	●	●	解除	解除	解除	解除		
	波浪	○	○	●	●	●	○	○	○	○		
	大雨		○	●	●	○	○	○	○	○	解除	
	洪水				○	○	○	○	○	○	解除	
西讃	観音寺市	高潮			○	○	○	○	○	○	解除	
		暴風・強風	○	○	●	●	●	解除	解除	解除	解除	
		波浪	○	○	●	●	●	○	○	○	○	
		大雨		○	●	●	○	○	○	○	○	解除
		洪水				○	○	○	○	○	○	解除
三豊市	高潮			○	○	○	○	○	○	○	解除	
	暴風・強風	○	○	●	●	●	解除	解除	解除	解除		
	波浪	○	○	●	●	●	○	○	○	○		
	大雨		○	●	●	○	○	○	○	○	解除	
	洪水				○	○	○	○	○	○	解除	
注意報	大雨			17		11	8	7	11	7	3	
	洪水					12	6	6	6	6		
	高潮											
	強風	17	17									
	波浪	12	12						12	12	12	
警報	大雨				17	17	13	3				
	洪水					9	9	1				
	高潮					6	6	4	4			
	暴風				17	17	17					
	波浪				12	12	12					

○ 注意報

● 警報

現在時刻
2018/09/04
19:15

観測時刻
2018/09/04
19:00

時刻シフト

< 戻る 進む >

シフト幅 1時間

最新 指定

表示間隔

1時間

サブウィンドウ選択

● グラフ ○ 経過表

画面選択

水位概況図

水位一覧

水位経過

雨水グラフ



表示内容

水位 (m)

観測局名

上昇 一定 下降

水位 (m)

- ▲ ■ ▼ 水防団待機水位未満
- ▲ ■ ▼ 水防団待機水位以上
- ▲ ■ ▼ はんぎ注意水位以上
- ▲ ■ ▼ 避難判断水位以上
- △ □ ▼ はんぎ危険水位以上
- ▲ ■ ▼ 堤防高水位以上

現在時刻
2018/09/04
19:15

観測時刻
2018/09/04
19:00

時刻シフト

<戻る 進む>

シフト幅 1時間

最新 指定

表示間隔

1時間

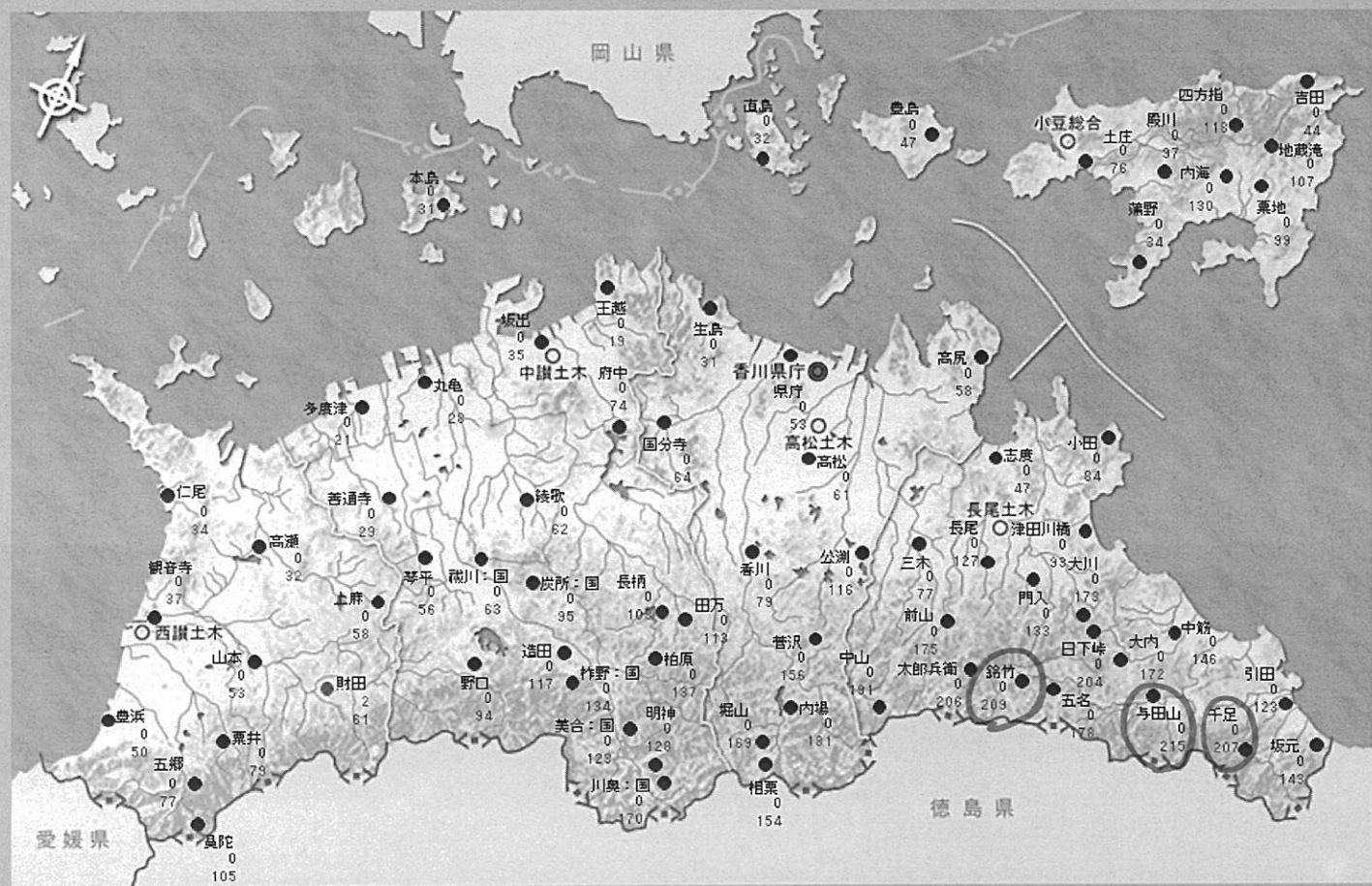
サブウィンドウ選択

● グラフ ○ 経過表

画面選択

雨量概況図

雨量一覧 雨量経過 雨量グラフ



表示内容	雨量(mm)	(5分, 10分, 30分, 時間)	(累計)
観測局名	●	0	0
雨量(mm)	●	1 ~ 9	1 ~ 39
累計(mm)	●	10 ~ 19	40 ~ 79
	●	20 ~ 39	80 ~ 149
	●	40以上	150以上

9月4日 19 時時点

ダム名	水系名	河川名	調節方式 <small>(自然orゲート)</small>	所在地 <small>(市町名)</small>	計画高水 流量 m3/s	計画最大 放流量 m3/s	洪水量 m3/s	貯水位			有効貯水容量 (A) (千m3)	洪水調節容量 (B) (千m3)	警戒体制	洪水量到達	状況	ゲートからの 放流開始 上段: 予定 下段: (実績)	洪水調節開始	異常洪水時防災 操作開始 <small>(ゲートレスは非常用 洪水吐放流)</small>	異常洪水時防災 操作終了	洪水調節終了
								現在の 貯水位 (m)	洪水貯留 準備水位 <small>(平常時最高 貯水位)</small> (m)	異常洪水時 防災操作 水位 (m)										
千足	馬宿川	千足川	自然	東かがわ市	140	25	20	127.04	125.0	—	1,690	1,150	4日8:50 16:20解除	4日13:20 15:50低下			4日13:20			4日15:50
五名	湊川	湊川	ゲート	東かがわ市	150	90	80	142.99	139.6	144.9	536	351	4日8:45		貯水位維持放流中	4日12:20 (4日12:20)				
大内	与田川	榎松川	ゲート	東かがわ市	48	19	8	59.83	60.0	62.5	904	330	4日9:00	4日11:40 15:10低下	利水容量内貯留中	4日12:30 (4日12:40)				
大川	津田川	津田川	ゲート	さぬき市	60	25	7	116.39	115.8	120.6	640	350	4日8:40 18:15解除	4日11:50 15:30低下		4日12:30 (4日12:45) 4日18:15終了	4日11:50			4日15:30
門入	津田川	梅檀川	自然	さぬき市	60	20	10	99.72	99.6	—	2,780	760	4日8:20 16:20解除	4日11:40 14:30低下						
前山	鴨部川	鴨部川	ゲート	さぬき市	128	42	10	134.42	131.3	141.1	1,830	1,350	4日8:30	4日11:30 18:50低下	洪水量以下に低下	4日12:00 (4日12:00)	4日11:30			4日18:50
内場	香東川	内場川	ゲート	高松市	420	140	90	254.52	254.4	259.1	7,975	2,500	4日5:25 18:40解除	4日12:50 15:10低下		4日13:15 (4日13:15) 4日18:45終了				
内海	別当川	別当川	自然	小豆島町	130	85	20	70.82	(70.0)	—	915	580	4日12:30 16:45解除							
殿川	伝法川	殿川	ゲート	小豆島町	113	53	18	158.59	159.1	163.7	620	300	4日12:30 16:45解除							
粟地	安田大川	安田大川	自然	小豆島町	65	24	20	63.32	62.9	—	700	380	4日12:30 16:45解除							
吉田	吉田川	吉田川	自然	小豆島町	140	76	32	109.47	(109.5)	—	2,100	810	4日13:30 16:45解除							
長柄	綾川	綾川	ゲート	綾川町	470	260	22	121.18	118.2	123.3	4,110	1,940	4日11:30	4日12:20	洪水調節中	4日13:30 (4日13:30)	4日12:20			
田万	綾川	田万川	自然	綾川町	95	30	18	175.47	(174.1)	—	1,450	1,050	4日12:20 17:00解除							
五郷	柞田川	前田川	ゲート	観音寺市	180	76	18	183.79	182.6	190.5	2,250	1,300	4日13:05 16:40解除							
粟井	柞田川	粟井川	自然	観音寺市	41	21	8	210.81	(210.0)	—	540	290								
府中	綾川	綾川	-	坂出市	1,250	1,250	150	31.29	(32.0)	—	8,000	—	4日15:00			4日17:00 (4日17:00)				

注) 下線部は、前回からの変更箇所を示す。

現在時刻
2018/09/04
19:02

潮位経過表

海象図

潮位グラフ

観測時刻
2018/09/04
19:00

時刻シフト

シフト幅 10分

表示間隔
10分

観測局選択
高松港

ページシフト
 1/2

事務所名		高松土木	高松土木	長尾土木	長尾土木	小豆総合	中讃土木	中讃土木
観測局名		高松港	相引外海	三本松港	相生馬宿	土庄東港	坂出港	丸亀港
既往最高潮位		2.46	2.50	2.30	2.89	2.51	2.70	2.75
警戒潮位		1.90	---	1.70	---	2.00	2.30	2.30
通報潮位		1.60	---	1.40	---	1.60	2.00	2.00
朔望平均満潮位		1.25	---	0.87	---	1.05	1.51	1.73
平均潮位		0.13	---	0.16	0.01	0.16	0.10	0.11
朔望平均干潮位		-1.16	---	-0.80	---	-0.90	-1.48	-1.61
既往最低潮位			-0.04	-1.45	-0.95	-1.61	-2.07	-2.30
月/日	時:分	潮位 (T. P. m)	潮位 (T. P. m)	潮位 (T. P. m)	潮位 (T. P. m)	潮位 (T. P. m)	潮位 (T. P. m)	潮位 (T. P. m)
09/04	15:10	0.99 ↑	0.79 ↓	1.11 ↓		1.36 ↑	0.88 ↑	0.88 ↑
	15:20	1.16 ↑	0.81 ↑	1.20 ↑		1.24 ↓	0.97 ↑	0.98 ↑
	15:30	1.25 ↑	0.85 ↑	1.14 ↓		1.48 ↑	1.13 ↑	1.11 ↑
	15:40	1.30 ↑	0.94 ↑	1.28 ↑		1.44 ↓	1.29 ↑	1.21 ↑
	15:50	1.30 →	0.95 ↑	1.28 →		1.42 ↓	1.42 ↑	1.36 ↑
	16:00	1.36 ↑	0.97 ↑	1.40 ↑		1.55 ↑	1.42 →	1.38 ↑
	16:10	1.41 ↑	0.96 ↓	1.39 ↓		1.59 ↑	1.44 ↑	1.45 ↑
	16:20	1.42 ↑	0.99 ↑	1.45 ↑		1.65 ↑	1.43 ↓	1.45 →
	16:30	1.49 ↑	1.03 ↑	1.50 ↑		1.70 ↑	1.43 →	1.48 ↑
	16:40	1.56 ↑	1.05 ↑	1.51 ↑		1.68 ↓	1.49 ↑	1.49 ↑
	16:50	1.60 ↑	1.12 ↑	1.48 ↓		1.71 ↑	1.62 ↑	1.54 ↑
	17:00	1.68 ↑	1.14 ↑	1.43 ↓		1.79 ↑	1.65 ↑	1.59 ↑
	17:10	1.67 ↓	1.25 ↑	1.44 ↑		1.76 ↓	1.72 ↑	1.67 ↑
	17:20	1.63 ↓	1.25 →	1.49 ↑		1.68 ↓	1.71 ↓	1.73 ↑
	17:30	1.55 ↓	1.26 ↑	1.48 ↓		1.63 ↓	1.65 ↓	1.73 →
	17:40	1.44 ↓	1.27 ↑	1.60 ↑		1.61 ↓	1.64 ↓	1.71 ↓
	17:50	1.44 →	1.07 ↓	1.54 ↓		1.61 →	1.61 ↓	1.70 ↓
	18:00	1.48 ↑	1.06 ↓	1.53 ↓		1.60 ↓	1.59 ↓	1.69 ↓
	18:10	1.51 ↑	1.06 →	1.49 ↓		1.61 ↑	1.57 ↓	1.66 ↓
	18:20	1.52 ↑	1.06 →	1.36 ↓		1.62 ↑	1.62 ↑	1.67 ↑
	18:30	1.54 ↑	1.08 ↑	1.28 ↓		1.57 ↓	1.70 ↑	1.76 ↑
	18:40	1.51 ↓	1.08 →	1.23 ↓		1.53 ↓	1.68 ↓	1.76 →
	18:50	1.49 ↓	1.09 ↑	1.24 ↑		1.43 ↓	1.67 ↓	1.73 ↓
	19:00	1.46 ↓	1.08 ↓			1.39 ↓	1.65 ↓	1.65 ↓

現在時刻
2018/09/04
19:03

潮位経過表

海象図

潮位グラフ

観測時刻
2018/09/04
19:00

時刻シフト

<戻る 進む>

シフト幅 10分

最新 指定

表示間隔

10分

観測局選択

観音寺港

ページシフト

- 2/2 +

画面選択

事務所名	西讃土木	西讃土木				
観測局名	観音寺港	詫間港				
既往最高潮位	3.06	2.91				
警戒潮位	2.60	2.60				
通報潮位	2.30	2.30				
朔望平均満潮位	1.95	1.77				
平均潮位	0.14	0.04				
朔望平均干潮位	-1.80	-1.84				
既往最低潮位	-2.30	-2.45				
月/日	時:分	潮位 (T.P.m)	潮位 (T.P.m)			
09/04	15:10	0.88 ↑	0.73 ↑			
	15:20	0.93 ↑	0.86 ↑			
	15:30	0.97 ↑	0.95 ↑			
	15:40	0.99 ↑	1.01 ↑			
	15:50	1.06 ↑	1.13 ↑			
	16:00	1.14 ↑	1.22 ↑			
	16:10	1.22 ↑	1.35 ↑			
	16:20	1.31 ↑	1.38 ↑			
	16:30	1.40 ↑	1.39 ↑			
	16:40	1.50 ↑	1.37 ↓			
	16:50	1.58 ↑	1.37 →			
	17:00	1.64 ↑	1.39 ↑			
	17:10	1.67 ↑	1.52 ↑			
	17:20	1.66 ↓	1.58 ↑			
	17:30	1.66 →	1.67 ↑			
	17:40	1.69 ↑	1.70 ↑			
	17:50	1.73 ↑	1.61 ↓			
	18:00	1.78 ↑	1.61 →			
	18:10	1.80 ↑	1.67 ↑			
	18:20	1.84 ↑	1.67 →			
	18:30	1.85 ↑	1.71 ↑			
	18:40	1.82 ↓	1.65 ↓			
	18:50	1.76 ↓	1.64 ↓			
	19:00	1.68 ↓	1.59 ↓			

一般被害集計表

様式13

平成30年9月4日 19時00分 現在

1 主な被害状況等

	水防本部		災害対策本部		人的被害(人)			住家被害(棟)					非住家被害(棟)		
	設置	解散	設置	解散	死者	行方不明	負傷者		全壊	半壊	一部破損	床上浸水	床下浸水	公共建物	その他
							重傷	軽傷							
高松市	7月5日20:54								1						
丸亀市	9月4日4:27	9月4日17:30													
坂出市	9月4日4:27	9月4日17:12													
善通寺市	9月4日4:27	9月4日16:34													
観音寺市	9月4日4:27	9月4日16:34													
さぬき市	9月4日4:27	9月4日18:50													1
東かがわ市	9月4日4:27	9月4日18:46													
三豊市	9月4日4:27	9月4日16:50													
土庄町	7月5日20:54														
小豆島町	9月4日4:27	9月4日18:30													
三木町	9月4日4:27	9月4日17:12													
直島町	9月4日4:27	9月4日18:46													
宇多津町	9月4日4:27	9月4日16:50													
綾川町	9月4日4:27	9月4日16:35													
琴平町	9月4日4:27	9月4日16:34													
多度津町	9月4日4:27	9月4日16:34													
まんのう町	9月4日4:27	9月4日17:12													
計								1							1

2 特記事項

【避難情報】

- ・別添「平成30年台風第21号による大雨に伴う避難情報」のとおり
- ・別添の避難所(指定避難所、指定緊急避難場所)以外への避難者高松市0名(男木島コミュニティセンター0名)

【人的被害】

- ・高松市で50歳代女性が風にあおられ転倒し、頭部外傷(血腫)

【非住家被害】

- ・さぬき市鴨部で空き家1棟の倒壊

※被害や避難情報は、19時までに県へ報告があり確認できた情報を記載しています。特に避難勧告等の住民発令は、防災行政無線等での住民への周知を優先させるため、市町から県への報告が遅れる場合もありますので、御理解ください。

<避難所の状況>

市町名	開設中の避難所数(※)	避難世帯人数集計		備考
		避難世帯数	避難人数	
高松市	0	0	0	避難指示(緊急)又は避難勧告発令中(別記区域)
丸亀市	0	0	0	
坂出市	0	0	0	
善通寺市	0	0	0	
観音寺市	0	0	0	
さぬき市	0	0	0	
東かがわ市	0	0	0	
三豊市	0	0	0	
土庄町	1	0	0	避難指示(緊急)発令中(別記区域)
小豆島町	0	0	0	
三木町	0	0	0	
直島町	0	0	0	
宇多津町	0	0	0	
綾川町	0	0	0	
琴平町	1	0	0	避難指示(緊急)発令中(別記区域)
多度津町	0	0	0	
まんのう町	0	0	0	
計		0	0	

※ 開設中の避難所情報は、『かがわ防災Webポータル』(<http://www.bousai-kagawa.jp/>)で公表し、随時、最新情報に更新されています。

市町名	地区名	避難指示(緊急)				避難勧告				避難準備・高齢者等避難開始			
		発令日時	解除日時	対象世帯数	対象人数	発令日時	解除日時	対象世帯数	対象人数	発令日時	解除日時	対象世帯数	対象人数
高松市	屋島西町の避難指示(緊急)及び避難勧告の地域を除く高松市域									9/4 17:05	165,184	366,448	
	屋島西町浜北自治会のうち崩落箇所	7/8 14:45		2	6								
	屋島西町浜北自治会の西側地区					7/8 14:45		17	34				
	沿岸部						9/4 18:55	29,819	59,977				
	小計			2	6			29,836	60,011			165,184	366,448
丸亀市	城西・城南・川西・郡家・垂水地区を除く丸亀市全域									9/4 16:34	28,376	68,510	
	小計			0	0			0	0		28,376	68,510	
坂出市	金山ニュータウンおよびそのふもと						9/4 17:12	56	113				
	坂出市内全域(避難勧告地域除く)									9/4 17:12	20,976	50,724	
	王越町						9/4 17:12	398	856				
	小計			0	0			454	969		20,976	50,724	
善通寺市	大麻町宮北地区・大麻団地						9/4 16:34	66	198				
	市内全域(避難勧告地域を除く)									9/4 16:34	13,058	32,367	
	小計			0	0			66	198		13,058	32,367	
観音寺市	粟井町奥谷地区									9/4 16:34	99	225	
	五郷地区									9/4 16:34	331	833	
	萩原地区の一部(高尾、大造)									9/4 16:34	76	218	
	紀伊地区の一部(池之内、宮前)									9/4 16:34	66	202	
	和田地区の一部(野々池、大坪、院内、本村)									9/4 16:34	242	706	
	箕浦地区									9/4 16:34	436	1,146	
	小計			0	0			0	0		1,250	3,330	
さぬき市	津田地区						9/4 18:50	1,852	4,095				
	鶴羽地区						9/4 18:50	898	2,032				
	北山地区						9/4 18:50	110	209				
	富田南部地区						9/4 17:20	230	562				
	富田北部地区		9/4 17:20	1,393	3,566								
	松尾地区						9/4 17:20	699	1,516				
	志度地区						9/4 18:50	5,326	11,880				
	末地区						9/4 17:20	139	340				
	鴨庄地区						9/4 18:50	1,686	3,848				
	小田地区						9/4 18:50	494	1,026				
	鴨部地区						9/4 17:20	891	2,138				
	石田北部地区						9/4 17:20	1,008	2,524				
	石田南部地区						9/4 17:20	435	1,063				
	神前地区						9/4 17:20	666	1,806				
	長尾北部地区						9/4 17:20	1,814	4,638				
	長尾南部地区						9/4 17:20	1,277	3,073				
	造田地区						9/4 17:20	1,615	4,008				
	前山地区						9/4 17:20	141	313				
	多和地区						9/4 17:20	204	453				
	小計			1,393	3,566			19,485	45,524		0	0	

市町名	地区名	避難指示(緊急)				避難勧告				避難準備・高齢者等避難開始			
		発令日時	解除日時	対象世帯数	対象人数	発令日時	解除日時	対象世帯数	対象人数	発令日時	解除日時	対象世帯数	対象人数
東かがわ市	東かがわ市内 全域(沿岸部を除く)					9/4 17:00		6,004	13,795				
	坂元地区					9/4 18:46		131	294				
	馬宿地区					9/4 18:46		140	316				
	南野地区					9/4 18:46		242	567				
	引田地区					9/4 18:46		1,813	4,006				
	松原地区					9/4 18:46		1,521	3,247				
	湊地区					9/4 18:46		976	2,088				
	三本松地区					9/4 18:46		1,641	3,371				
	横内地区					9/4 18:46		621	1,415				
	西村地区					9/4 18:46		404	987				
	馬篠地区					9/4 18:46		234	523				
	小磯地区					9/4 18:46		194	466				
	小計			0	0			13,921	31,075			0	0
三豊市	三豊市内全域										9/4 16:50	26,081	66,222
	小計			0	0			0	0			26,081	66,222
土庄町	土庄町全域(大谷地区の一部を除く)										9/4 18:20	6,752	14,028
	大谷地区(大谷自治会1組)	7/7 09:30		10	28								
	小計			10	28			0	0			6,752	14,028
小豆島町	小豆島町全域										9/4 18:30	7,015	14,835
	小計			0	0			0	0			7,015	14,835
三木町	避難勧告対象地域を除く三木町全域										9/4 17:12	9,502	24,499
	朝倉					9/4 17:12		146	320				
	鹿庭					9/4 17:12		350	765				
	小叢					9/4 17:12		79	138				
	奥山					9/4 17:12		124	243				
	池戸(風呂谷、深谷)					9/4 17:12		41	88				
	井上(中谷、小谷、小原、立石、戸敷)					9/4 17:12		142	309				
	井戸(南山田、中代)					9/4 17:12		97	207				
	下高岡(駒足、駒足美季の森、白山)					9/4 17:12		247	596				
	上高岡(鴻ノ池)					9/4 17:12		43	116				
田中(高原)					9/4 17:12		29	78					
	小計			0	0			1,298	2,860			9,502	24,499
宇多津町	宇多津町内全域										9/4 16:50	8,517	18,439
	小計			0	0			0	0			8,517	18,439
綾川町	滝宮奥池周辺の一部世帯		9/4 16:35	8	19								
	(奥池周辺の一部世帯を除く)綾川町内全域										9/4 16:35	9,927	24,289
	小計			8	19			0	0			9,927	24,289
琴平町	琴平町内全域(避難指示発令中の地区を除く)										9/4 16:34	4,296	9,183
	琴平町1241-9から琴平町1241-13	7/8 12:14		7	17								
	小計			7	17			0	0			4,296	9,183
多度津町	多度津町全域										9/4 16:34	10,740	23,476
	小計			0	0			0	0			10,740	23,476
まんのう町	まんのう町全域										9/4 17:12	7,456	18,805
	小計			0	0			0	0			7,456	18,805
	計			1,420	3,636			65,060	140,637			319,130	735,155

異常気象等による通行規制区間

様式8

- 四国地方整備局 地域道路課
- 香川県警 交通管制センター
- 香川河川国道事務所 道路管理第一課
- 四国ブロック道路情報管理センター
- 日本道路交通情報センター(高松センター)
- 徳島県 道路整備課
- 愛媛県 道路維持課
- 西日本高速(株) 四国支社
- 日本道路交通情報センター(西日本高速高松) 宛

・香川県土木部道路課
 ・(公財)日本道路交通情報センター
 香川県土木部駐在

087-832-3532
 087-862-3301

平成30年9月4日 19時00分 現在

土 木	区 分	番 号	規制区間		路線 番号	規 制 区 間			規制原因	規 制 状 況						時 間	被害状況(有無)		備 考				
			内 番 号	外 番 号		路 線 名	起 点 側 地 先 名	区 間 延 長 (km)		内 (切 替 前) 内 容 (現 在)	上 下 別	迂 回 路 (有 無)	開 始		解 除		人 身	物 損					
							終 点 側 地 先 名						月 日	時 刻	月 日					時 刻			
高松	継続	1			36	高松牟礼線	高松市庵治町5499-1 高松市庵治町5501-1	0.14	路肩崩壊 のおそれ	片側交互通行	上り	無			7月7日	11:30			無	無	7月5日~7日豪雨から継続の規制		
高松	継続	2			36	高松牟礼線	高松市庵治町鎌野 高松市庵治町鎌野	0.03	崩土	片側交互通行	上下	無			7月8日	13:30			無	無	7月5日~7日豪雨から継続の規制		
高松	継続	3			36	高松牟礼線	高松市庵治町篠尾 高松市庵治町篠尾	0.09	崩土	片側交互通行	上下	無			7月8日	13:30			無	無	7月5日~7日豪雨から継続の規制		
高松	継続	4			106	穴吹塩江線	高松市安原上東中筋 2065-1地先 高松市安原上東中筋 1646-1地先	0.3	落石	幅員減少	上下	有			7月10日	17:30			無	無	7月5日~7日豪雨から継続の規制		
中讃	継続	5			16	高松王越坂 出線	坂出市王越町乃生 坂出市大屋富町	3.2	崩土	全面通行止	上下	有			7月6日	1:00	7月11日	13:00	3:05	無	無	7月5日~7日豪雨から継続の規制	
										幅員減少					7月11日	13:00	7月29日	7:15					
										事前通行止					7月29日	7:15	7月29日	10:20					
										幅員減少					7月29日	10:20							
中讃	継続	6			16	高松王越坂 出線	坂出市王越町木沢 坂出市王越町木沢	1.1	路肩崩壊	片側交互通行 全面通行止	上下	有			7月7日	7:25	7月11日	13:00			無	無	7月5日~7日豪雨から継続の規制
中讃	継続	7			186	大屋富築港 宇多津線	坂出市坂出町 坂出市坂出町	0.45	崩土	車線減少 車線減少	上下	有			7月8日	21:00	7月13日	17:00			無	無	7月5日~7日豪雨から継続の規制
中讃	継続	8			188	城山鴨川線	坂出市府中町6173地先	0.05	路肩崩壊	全面通行止	上下	有			7月7日	14:00			無	無	7月5日~7日豪雨から継続の規制		

異常気象等による通行規制区間

様式8

- 四国地方整備局 地域道路課
- 香川県警 交通管制センター
- 香川河川国道事務所 道路管理第一課
- 四国ブロック道路情報管理センター
- 日本道路交通情報センター(高松センター)
- 徳島県 道路整備課
- 愛媛県 道路維持課
- 西日本高速(株) 四国支社
- 日本道路交通情報センター(西日本高速高松) 宛

・香川県土木部道路課 087-832-3532
 ・(公財)日本道路交通情報センター 087-862-3301
 香川県土木部駐在

平成30年9月4日 19時00分 現在

土	区	番	規制区間		路線	規制区間			規制原因	規制状況						被害状況(有無)		備考			
			内	番		路線名	起点側地先名	区間延長 (km)		規制内容(切替前) 内容(現在)	上下別	迂回路(有無)		開始		解除			時間	人身	物損
												外	番号	孤立集落	月	日	時刻				
中	讃	9			258	広島循環線	丸亀市広島町市井	0.1	崩土	全面通行止	上下	無			7月6日	5:50	7月13日	13:00	無	無	7月5日~7日豪雨から継続の規制
							丸亀市広島町茂浦								7月13日	13:00					
中	讃	10			258	広島循環線	丸亀市広島町市井	0.2	崩土	全面通行止	上下	無			7月6日	9:40	7月13日	13:00	無	無	7月5日~7日豪雨から継続の規制
							丸亀市広島町茂浦								7月13日	13:00					
中	讃	11			258	広島循環線	丸亀市広島町青木	1	路肩崩壊	車線規制	上下	有			7月6日	15:00	7月13日	13:00	無	無	7月5日~7日豪雨から継続の規制
							丸亀市広島町市井			全面通行止					7月13日	13:00					
西	讃	12			9	大野原川之江線	観音寺市大野原町田野々131地先	0.05	路肩崩壊		上り	無							無	無	7月5日~7日豪雨から継続の規制
							観音寺市大野原町田野々131地先			片側交互通行					7月7日	6:35					
西	讃	13			21	丸亀詫間豊浜線	三豊市詫間町松崎	0.5	崩土及び倒木	全面通行止	上下	無			7月7日	11:00	7月20日	14:30	無	無	7月5日~7日豪雨から継続の規制
							三豊市詫間町水出			片側交互通行					7月20日	14:30					
西	讃	14			218	財田上高瀬線	三豊市山本町神田2841地先	0.01	法面崩壊		上り	無							無	無	7月5日~7日豪雨から継続の規制
							三豊市山本町神田2841地先			片側交互通行					7月7日	7:30					
西	讃	15			219	神田高瀬線	三豊市高瀬町上麻150-5地先	0.1	法面崩壊		上り	無							無	無	7月5日~7日豪雨から継続の規制
							三豊市高瀬町上麻150-5地先			片側交互通行					7月7日	7:00					
西	讃	16			232	紫雲出山線	三豊市詫間町大浜	0.05	路肩崩壊	全面通行止	上下	有			7月6日	5:00	7月8日	14:00	無	無	7月5日~7日豪雨から継続の規制
							三豊市詫間町大浜			片側交互通行					7月8日	14:00					
西	讃	17			232	紫雲出山線	三豊市詫間町大浜	0.03	法面崩壊	全面通行止	上下	無			7月7日	7:25	7月8日	17:00	無	無	7月5日~7日豪雨から継続の規制
							三豊市詫間町生里			片側交互通行					7月8日	17:00					
西	讃	18			261	京浜下新田線	三豊市詫間町粟島480-1地先	0.02	道路陥没	全面通行止	上下	無			7月6日	8:30	7月17日	10:00	無	無	7月5日~7日豪雨から継続の規制
							三豊市詫間町粟島480-1地先			幅員減少					7月17日	10:00					

異常気象等による通行規制区間

様式8

- 四国地方整備局 地域道路課
- 香川県警 交通管制センター
- 香川河川国道事務所 道路管理第一課
- 四国ブロック道路情報管理センター
- 日本道路交通情報センター(高松センター)
- 徳島県 道路整備課
- 愛媛県 道路維持課
- 西日本高速(株) 四国支社
- 日本道路交通情報センター(西日本高速高松) 宛

・香川県土木部道路課 087-832-3532
 ・(公財)日本道路交通情報センター 087-862-3301
 香川県土木部駐在

平成30年9月4日 19時00分 現在

土	区	番	規制区間		路線	規制区間			規制原因	規制状況						時間	被害状況(有無)		備考			
			内	番		路線名	起点側地先名	区間延長		規制内容(現在)	上下別	迂回路(有無)	開始		解除		人身	物損				
													外	号	番号					(km)	孤立集落	月
※	中讃	解除	39	内	28	108	勝浦三野線	仲多度郡まんのう町勝浦	5.5	事前規制	全面通行止	上下	無		9月4日	12:30	9月4日	19:00	6:30	無	無	時間雨量
							仲多度郡まんのう町勝浦(県境)	解除														
※	高松	解除	40			30	塩江屋島西線	高松市亀田南町	0.3	路面冠水	全面通行止	上下	無		9月4日	13:00	9月4日	18:30	5:30	無	無	
							高松市亀田東町	解除														
	小豆	継続	41	内	19	27	土庄神懸線	小豆郡土庄町肥土山	6	事前規制	全面通行止	上下	無		9月4日	13:30				無	無	時間雨量
							小豆郡小豆島町神懸通															
	小豆	継続	42	内	21	31	嶮岨山線	小豆郡土庄町大部	6	事前規制	全面通行止	上下	無		9月4日	13:30				無	無	時間雨量
							小豆郡土庄町大部															
※	西讃	解除	43	内	18	8	観音寺佐野線	観音寺市大野原町海老濟	3.5	事前規制	全面通行止	上下	有		9月4日	13:30	9月4日	19:00	5:30	無	無	時間雨量
							観音寺市大野原町海老濟(県境)	解除														
	長尾	解除	44			318	国道318号	東かがわ市西山	3.3	倒木	全面通行止	上下	無		9月4日	14:00	9月4日	14:45	0:45	無	無	
							東かがわ市西山	解除														
	長尾	解除	45			122	津田引田線	東かがわ市松原松西	0.2	路面冠水	全面通行止	上下	無		9月4日	12:30	9月4日	15:00	2:30	無	無	
							東かがわ市松原松西	解除														
	長尾	解除	46			127	三本松港線	東かがわ市三本松	0.5	路面冠水	全面通行止	上下	無		9月4日	12:30	9月4日	15:00	2:30	無	無	
							東かがわ市湊	解除														
※	高松	解除	47			269	塩江香川高松自転車道線	高松市川部町924-24	4.5	路面冠水のおそれ	全面通行止	上下	無		9月4日	14:50	9月4日	18:20	3:30	無	無	
							高松市勅使町1214-22	解除														
	長尾	継続	48			264	田面富田西線	さぬき市大川町田面	1.2	路肩崩壊	全面通行止	上下	無		9月4日	16:20				無	無	
							さぬき市大川町南川															

E28 神戸淡路鳴門自動車道

平成30年9月4日
18時40分 現在

速度規制		情報
渋滞		
通行止め		

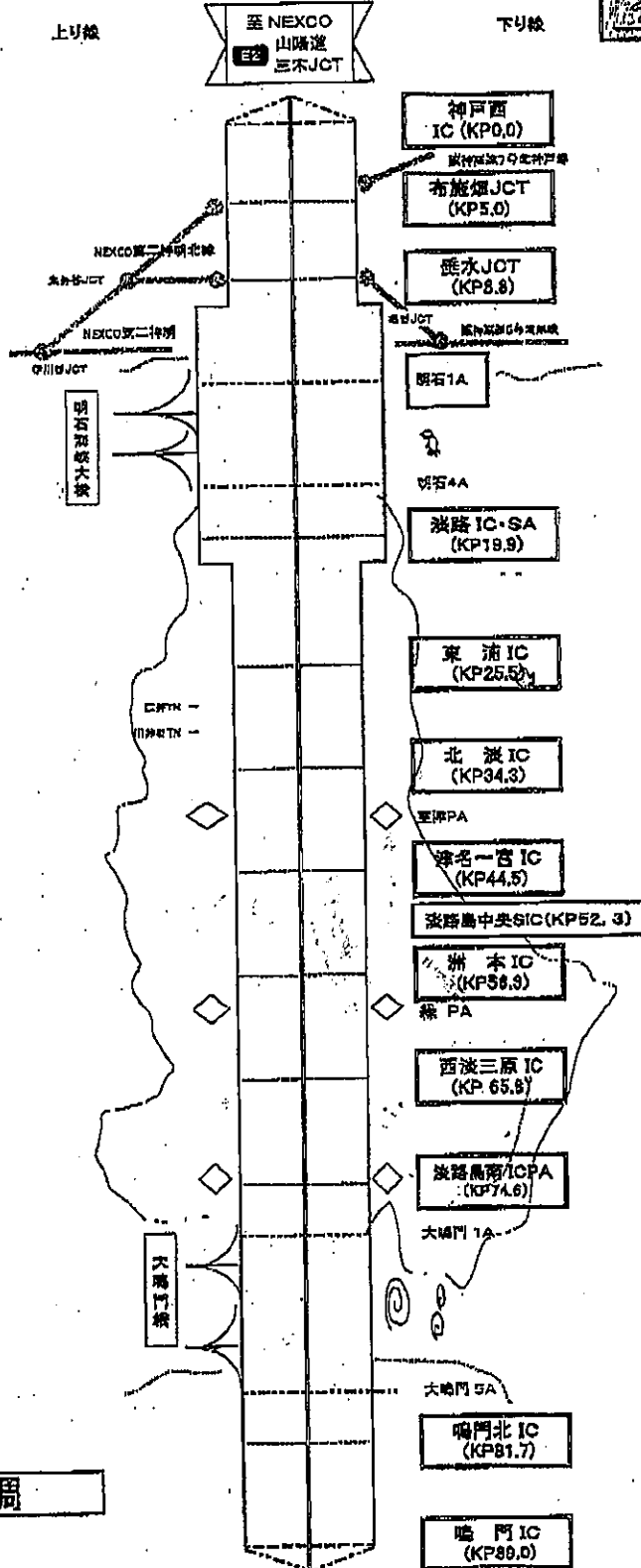
◇ 交通規制 解除のお知らせ

本州四国連絡高速道路株式会社
東 務 部 神 戸 管 理 区



(通行止め情報)

解除	上下線
区間	神戸西IC ~ 湊名一宮IC
原因	強風のため
状況	通行止
開始時刻	9/4 18:00
解除時刻	9/4 18:40



全線順調

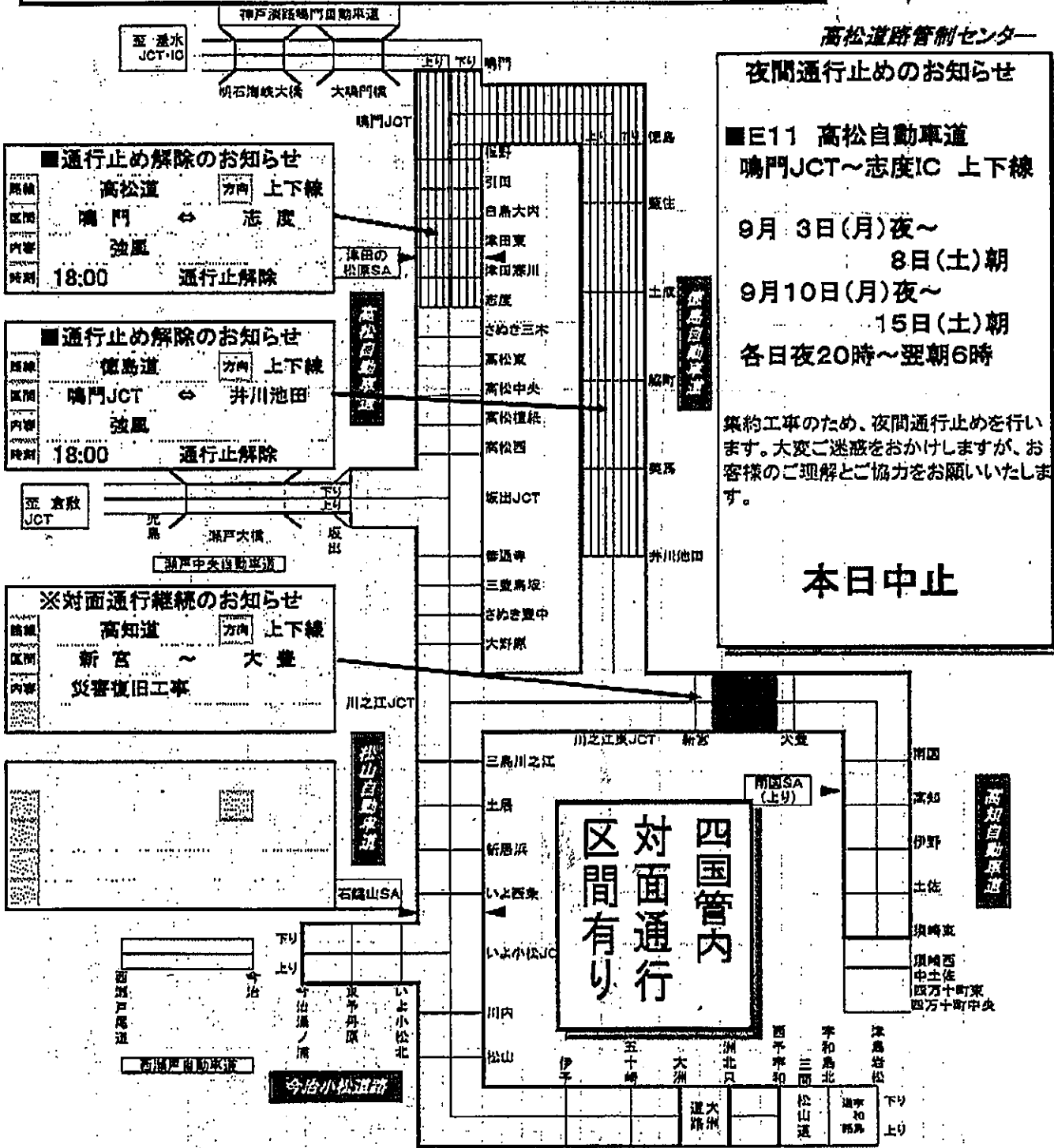
四国の高速道路情報

平成30年9月4日(火) 18時00分 現在



高松道路管制センター

■通行止め解除のお知らせ ※対面通行継続のお知らせ



夜間通行止めのお知らせ

■E11 高松自動車道
鳴門JCT～志度IC 上下線
9月3日(月)夜～
8日(土)朝
9月10日(月)夜～
15日(土)朝
各日夜20時～翌朝6時

築約工事のため、夜間通行止めを行います。大変ご迷惑をおかけしますが、お客様のご理解とご協力をお願いいたします。

本日中止

■通行止め解除のお知らせ
路線 高松道 方向 上下線
区間 鳴門 ↔ 志度
内容 強風
時刻 18:00 通行止解除

■通行止め解除のお知らせ
路線 徳島道 方向 上下線
区間 鳴門JCT ↔ 井川池田
内容 強風
時刻 18:00 通行止解除

※対面通行継続のお知らせ
路線 高知道 方向 上下線
区間 新宮 ～ 大豊
内容 災害復旧工事

松山自動車道
石籠山SA

西尾戸自動車道
今治小松道路


松山自動車道

凡例

通行止め箇所	SAガソリンスタンド営業時間
冬用タイヤ 規制箇所	豊浜SA 24H
渋滞箇所	石籠山SA 7時～22時
解除箇所	吉野川SA 7時～22時
ガソリンスタンド	津田の松原SA 7時～20時
	※清国SA(上り) 7時～19時

※走行中に状況が変化する場合がありますので、道路情報や標識等にご注意ください。道路情報は携帯サイトにおいても確認できます。
「ハイウェイ交通情報(アイハイウェイ)」にアクセス。
<https://ihighway.jp>





E30 瀬戸中央道通行規制情報

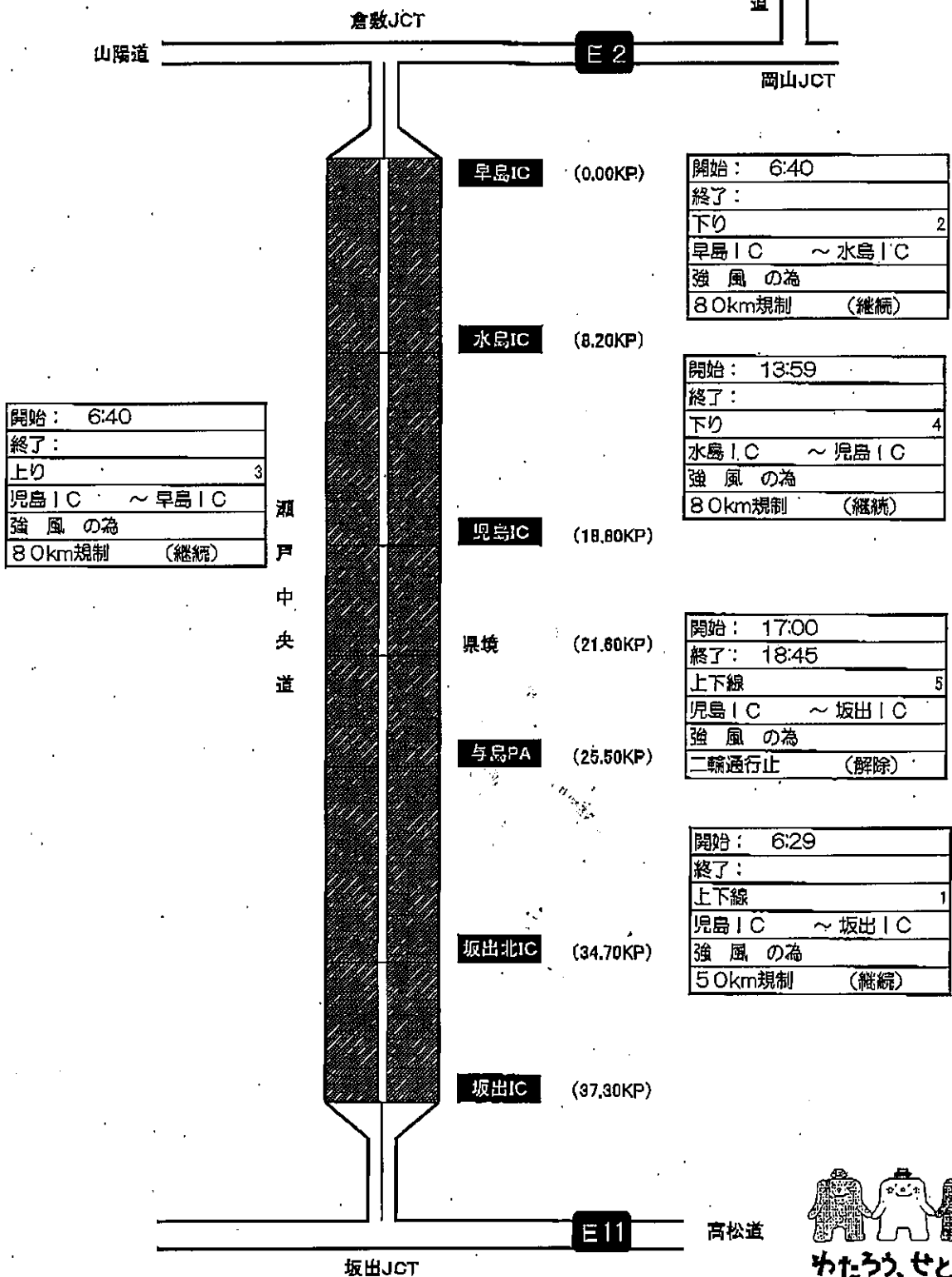
9月4日 18時・45分現在
本州四国連絡高速道路(株) 岡山管制室

凡例

	運行止
	フェーン規制又は冬タイヤ規制 50km規制併施
	二輪車通行止 50km規制併施
	速度規制

速度規制時には当該区間に原因と80km又は50km表示する。

解除



開始: 6:40
終了:
上り 3
児島IC ~ 早島IC
強風の為
80km規制 (継続)

瀬戸中央道


早島IC (0.00KP)
開始: 6:40
終了:
下り 2
早島IC ~ 水島IC
強風の為
80km規制 (継続)

水島IC (8.20KP)
開始: 13:59
終了:
下り 4
水島IC ~ 児島IC
強風の為
80km規制 (継続)

児島IC (18.80KP)
開始: 17:00
終了: 18:45
上下線 5
児島IC ~ 坂出IC
強風の為
二輪通行止 (解除)

坂出北IC (34.70KP)
開始: 6:29
終了:
上下線 1
児島IC ~ 坂出IC
強風の為
50km規制 (継続)

坂出IC (97.30KP)




E76

しまなみ海道
の道路情報

JB 本四高速 備

岡山管制室



【凡例】




通行止め



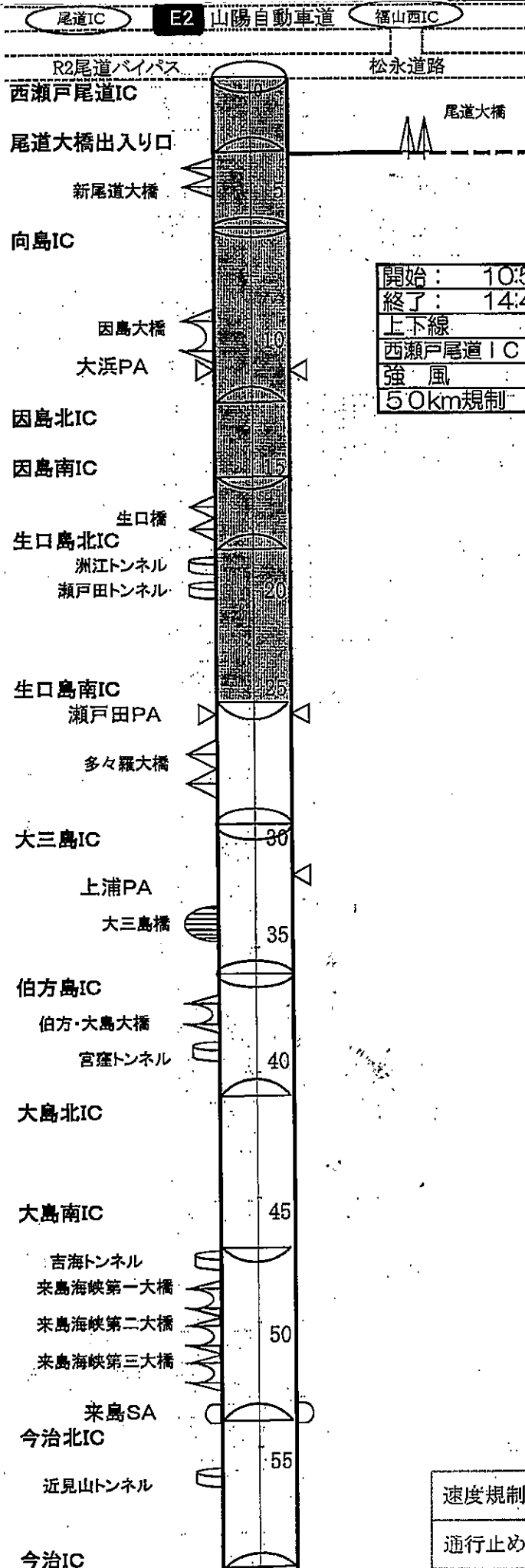
50km/h
規制



解除



わたろう、せとうち。



9月4日
14時49分

解除

開始:	10:50
終了:	14:49
上下線	1
西瀬戸尾道IC ~ 生口島南IC	
強風	
50km規制	(解除)

速度規制	F8
	F9(台風の場合)
通行止め	F9
	IBHS岡山管内

直轄国道における通行規制等情報(第14報)

平成30年9月4日 16時30分 現在

(公財)日本道路交通情報センター 四国地方整備局駐在
TEL/FAX 087(851)8115

区分	路線名	場所・区間	規制	理由	開始日時	解除日時	備考
解除	国道11号	徳島県鳴門市北灘町楠木 香川県東かがわ市坂元	通行止 (12.8km)	越波	9/4 12:00	9/4 16:20	迂回路指定なし

番号	新規・継続・ 変更・解消	施設・交通機関	運行状況	運休等の内容	詳細	備考(運行事業者のホームページ等)
9	継続	JR四国バス	一部運休	<p>9/4(火) <運休> ○高松エクスプレス大阪号 上下便とも終日全便運休 ○高松エクスプレス神戸号 上下便とも終日全便運休 ○高松エクスプレス京都号 上下便とも終日全便運休 ○観音寺エクスプレス号 上下便とも終日全便運休 ○関西空港リムジンバス 上下便とも終日全便運休 ○高松エクスプレス広島号 ・(上り)13時15分発及び16時15分発は運休 ・(下り)9時25分発は運休 ○黒潮エクスプレス 上下便とも終日全便運休</p> <p><迂回>※しまなみ海道を迂回運行予定。福山本郷停留所は利用不可 ○高松エクスプレス広島号 ・(上り)広島バスセンター8時40分発 / 19:20発 ・(下り)高松駅17時20分発 / 18時50分発</p>		http://www.jr-shikoku.co.jp/bus/
10	継続	四国高速バス	運休	9/4(火) 全路線終日運休		http://www.yonkou-bus.co.jp/
11	継続	高松エクスプレス	運休	9/4(火) 全路線終日運休		http://www.footbus.co.jp/
12	変更	四国フェリー(高松～宇野、岡山～土庄) 小豆島フェリー(姫路～福田、高松～土庄)	運休	9/4(火)始発便より終日欠航		https://www.shikokuferry.com/
13	継続	ジャンボフェリー(高松～坂手～神戸)	運休	<p>欠航便 ◆神戸発・下り 9月4日(火) 1便(01:00)、2便(06:00) 3便(13:30)、4便(19:45) 9月5日(水) 1便(01:00)、2便(06:00) ◆高松発・上り 9月4日(火) 1便(01:00)、2便(06:15) 3便(14:00)、4便(19:15) 9月5日(水) 1便(01:00)</p>		https://ferry.co.jp/
14	変更	国際フェリー(高松～池田)	運休	9/4(火)始発便より終日欠航		http://www.kokusai-ferry.co.jp/
15	変更	瀬戸内観光汽船(大部～日生)	運休	9/4(火)始発便より終日欠航		https://setouchi-kankokisen.co.jp/
16	継続	小豆島豊島フェリー(土庄～唐櫃～家浦～宇野)	運休	9/4(火)始発便より終日欠航		
17	継続	内海フェリー(高松～草壁)	運休	9/4(火)始発より終日欠航		http://www.uchinomi-ferry.co.jp/
18	変更	豊島フェリー(高松～豊島)	運休	9/4(火)始発便より終日欠航		http://www.t-ferry.com/

番号	新規・継続・ 変更・解消	施設・交通機関	運行状況	運休等の内容	詳細	備考(運行事業者のホームページ等)
19	変更	四国汽船(高松～唐櫃、高松～家浦、本村)	一部運休	以下の便より運航再開 ・高松-直島(宮浦)航路 9/5 始発便より平常運航 ・宇野-直島(宮浦)航路 9/4 20:25 宇野発 → 直島(宮浦) フェリー 9/4 22:30 宇野発 → 直島(宮浦) 旅客船 9/5 00:35 宇野発 → 直島(宮浦) 旅客船 9/4 20:25 直島(宮浦)発 → 宇野 フェリー 9/4 21:15 直島(宮浦)発 → 宇野 旅客船 9/5 00:15 直島(宮浦)発 → 宇野 旅客船 ・宇野-直島(本村)航路 9/5 始発便より平常運航 ・直島(宮浦)-豊島(家浦)-犬島航路 9/5 始発便より平常運航 ・宇野-直島(風戸)航路 9/5 始発便より平常運航		https://www.shikokukisen.com/
20	継続	本島汽船(丸亀～里浦～本島)	運休	9/4(火)終日欠航		
21	継続	六口丸海運(児島～本島)	運休	9/4(火)始発便より終日欠航		
22	継続	備讃フェリー(丸亀～江の浦～青木～小手島～手島)	運休	9/4(火)始発便より終日欠航		
23	変更	粟島汽船(須田～粟島～上新田～志々島～宮の下)	運休	9/4(火)始発便より終日欠航		
24	変更	観音寺市(観音寺～伊吹)	運休	9/4(火)終日全便欠航		
25	継続	雌雄島海運(高松～女木島～男木島)	運休	9/4(火)始発より全便欠航		
26	変更	土庄町(渡し船[小豆島小江～沖ノ島])	運休	9/4(火)終日全便欠航		
27	継続	三洋汽船(多度津～佐柳、笠岡～佐柳本浦)	運休	9/4(火)終日全便欠航		http://www.sanyo-kisen.com/

交通機関運行状況

平成30年9月4日 19:00

番号	新規・継続・ 変更・解消	施設・交通機関	運行状況	運休等の内容	詳細	備考(運行事業者のホームページ等)
1	継続	高松空港	一部運休	9/4(火) <運休> 高松発 羽田線9便(JAL6便、ANA3便) 那覇線1便(ANA1便) 成田線1便(ジェットスター) 上海線1便(春秋航空) <運休> 高松着 羽田線10便(JAL6便、ANA4便) 成田線1便(ジェットスター) 上海便1便(春秋航空)	別紙	https://www.takamatsu-airport.com/flight-info.php
2	変更	JR四国	一部運休	下記の区間で運転再開 【予讃線】 <普通列車> 高松駅～多度津駅間 18時30分頃から順次、運転再開 観音寺駅～伊予西条駅 17時40分頃から順次、運転再開 【土讃線】 <普通列車> 多度津駅～琴平駅間 18時20分頃から順次、運転再開 【高徳線】 高松駅～引田駅間 18時30分頃から順次、運転再開 9月4日(火)の以下の列車は運転を取り止めます。 ・東京駅 22時00分発 寝台特急サンライズ瀬戸 高松駅行き ・高松駅 21時26分発 寝台特急サンライズ瀬戸 東京駅行き	別紙	http://www.jr-shikoku.co.jp/info/
3	解消	ことでん				http://www.kotoden.co.jp/publichtm/r-mods/unkou/densya.htm
4	解消	ことでんバス				http://www.kotoden.co.jp/publichtm/r-mods/unkou/bus.htm
5	継続	大川バス	一部運休	9/4(火) 高德エクスプレス ・徳島行は始発から全便運休 ・高松行は徳島駅8時35分発の便以降、運休 路線バス 下記の運行を除いて運休 <運行再開> 引田線 高松→引田 高松17:50発 → 引田19:20着 高松18:20発 → 引田19:50着(※引田行最終便) 高松→さざんか荘 高松18:55発 → 引田19:51着(※最終便) 引田→高松 引田17:20発 → 高松18:50着(※最終便)		http://www.okawabus.com/
6	変更	琴参バス	一部運休	【空港リムジンバス運行再開】 丸亀駅発15:40高松空港行きより順次運行を再開いたします。 【讃岐うどん味・アートめぐり定期観光バス】 終日運休 【本島コミュニティバス】 終日運休 【それ以外の路線バスは17:00以降運転再開】		http://www.kotosan.co.jp/unkou/unkou-index.html
7	変更	小豆島オーリーブス	運休	9/4(火) 終日運休		
8	解消	下津井電鉄	運休	瀬戸大橋線運休		http://www.shimoden.net/rosen/index.html

HOME フライト情報

本日のフライト状況

2018年09月04

国内線		国際線	出発便	到着便	
航空会社	便名	行先	定刻	変更	備考
JAL HAWAIIAN	474	東京(羽田)	7:25		出発済み
	5204				
ANA	532	東京(羽田)	7:35		出発済み
	9355				
JAL HAWAIIAN	476	東京(羽田)	9:45	欠航	欠航
	5206				
ANA Lufthansa	534	東京(羽田)	9:50		欠航
	4883				
Jetstar JAL QANTAS	410	成田	10:50	欠航	欠航
	6126				
	5298				
	9063				
JAL HAWAIIAN	478	東京(羽田)	11:30	欠航	欠航
	5209				
ANA	1621	沖縄(那覇)	11:40		欠航
JAL HAWAIIAN	480	東京(羽田)	14:00	欠航	欠航
	5211				
ANA	536	東京(羽田)	14:00		欠航
JAL QATAR HAWAIIAN	482	東京(羽田)	15:45	欠航	欠航
	6803				
	5213				
ANA	998	東京(羽田)	16:05	欠航	欠航
ANA	538	東京(羽田)	17:40		出発済み
JAL QATAR HAWAIIAN	484	東京(羽田)	17:45	欠航	欠航
	6830				
	5215				
ANA	540	東京(羽田)	19:30		ゲートへお越し下さい
JAL QATAR HAWAIIAN	486	東京(羽田)	20:00	欠航	欠航
	6084				
	5217				
Jetstar JAL QANTAS	418	成田	20:35		定刻
	6130				
	5234				

HOME フライト情報

本日のフライト状況

2018年09月04日
到着便

航空会社	便名	出発地	定刻	変更	備考
	475 6069 5205	東京(羽田)	9:00	欠航	欠航
	531	東京(羽田)	9:05		欠航
	411 6127 5290	成田	10:15	欠航	欠航
	477 5208	東京(羽田)	10:40	欠航	欠航
	533	東京(羽田)	10:55		欠航
	479 5210	東京(羽田)	13:15	欠航	欠航
	535 9354	東京(羽田)	13:15		欠航
	481 5212	東京(羽田)	14:55	欠航	欠航
	997 4904	東京(羽田)	15:20		欠航
	1622	沖縄(那覇)	16:35		到着済み
	483 5214	東京(羽田)	17:00	17:10	到着済み
	537 4882	東京(羽田)	18:40		ただいま到着
	485 5216	東京(羽田)	19:15	欠航	欠航
	417 6131 5081 9059	成田	19:25		定刻
	539 9500	東京(羽田)	21:00		定刻
	487 5218	東京(羽田)	21:15	欠航	欠航

HOME フライト情報

本日のフライト状況


2018年09月04

航空会社	便名	行先	定刻	変更	備注
ANA	9C889D	上海	13:00	欠航	

HOME フライト情報

本日のフライト状況

2018年09月04

国内線		国際線	出発便			到着便
航空会社	便名	出発地	定刻	変更	備考	
 全日本空輸	9C8889	上海	12:00	欠航		



列車運行情報

ご利用上のご注意

- ・ J R 四国管内の列車に事故や災害などにより、概ね30分以上の遅れおよび運休が発生または見込まれる場合に列車の運行情報をお知らせします。
- ・ 本サービスの情報は実際の列車運転状況と異なる場合がございます。あくまで目安としてご利用ください。
詳しい遅れ情報は最寄り駅にお問い合わせください。 [駅のご案内](#)
- ・ 本サービスの情報に基づきお客様の判断により発生した損害に対し、いかなる責任も負わないものとします。
- ・ 携帯電話でも情報提供を行っております。 <http://www.jr-shikoku.co.jp/info/m/>
- ・ 画面は自動的に更新されませんので、更新するときは [最新の情報へ更新](#) をクリックしてください。

遅れまたは運転を見合わせている区間があります。

[詳細](#)



[最新の情報へ更新](#)

台風21号接近に伴う9月4日(火)の運転状況について

2018/09/04 18:45更新

台風21号の影響により、9時頃からJ R 四国管内の全路線で列車の運転を見合わせていましたが、下記の区間で運転再開予定時期が決まりましたのでお知らせ致します。

なお、再開予定は変更になる場合がありますので、今後の列車運行情報にご注意ください。

【予讃線】

<特急列車>
松山駅～八幡浜駅間 17時30分頃から順次、運転再開

<普通列車>

高松駅～多度津駅間	18時30分頃から順次、運転再開
観音寺駅～伊予西条駅	17時40分頃から順次、運転再開
伊予西条駅～松山駅間	17時20分頃から順次、運転再開
松山駅～伊予市駅間	16時30分頃から順次、運転再開
伊予市駅～八幡浜駅間 (山回り・海回り)	
	18時00分頃から順次、運転再開
八幡浜駅～卯之町駅間	17時00分頃から順次、運転再開

【土讃線】

<特急列車>

高知駅～窪川駅間	19時30分頃から順次、運転再開
----------	------------------

<普通列車>

多度津駅～琴平駅間	18時20分頃から順次、運転再開
土佐山田駅～高知駅間	17時50分頃から順次、運転再開
高知駅～窪川駅間	18時00分頃から順次、運転再開

【高德線】

<普通列車>

高松駅～引田駅間	18時30分頃から順次、運転再開
----------	------------------

【予土線】

<普通列車>

窪川駅～宇和島駅間	18時30分頃から順次、運転再開
-----------	------------------

- なお、以下の路線では線路の安全点検等のため、終日運転を見合わせます。

【徳島線】

徳島駅～阿波池田駅間 終日運転見合わせ

※明日の始発からの運転再開に向けて安全点検等を行っております。

【牟岐線】

徳島駅～海部駅間 終日運転見合わせ

※徳島駅～阿南駅間は、明日の始発から運転再開に向けて安全点検等を行っております。

※阿南駅～海部駅間は、再開時期が決まり次第お知らせします。

- その他の区間では、天候が回復次第、順次、線路の安全点検等を行いますので、運転再開が決まり次第お知らせ致します。

9月4日（火）寝台特急サンライズ瀬戸の運休について

2018/09/04 14:37更新

台風21号の影響により、本日9月4日（火）の以下の列車は運転を取り止めます。

- ・東京駅 22時00分発 寝台特急サンライズ瀬戸 高松駅行き
- ・高松駅 21時26分発 寝台特急サンライズ瀬戸 東京駅行き

8月10日（金）以降の運転について

2018/09/04 05:23更新

【9月4日（火）については、台風21号の影響により、「台風21号に伴う9月4日（火）の運転状況について」をご覧ください。】

「平成30年7月豪雨」により、以下の線区において列車の運転見合わせやバス輸送を行います。状況が変わり次第、列車運行情報でお知らせいたします。なお、詳しい運行については、トップページ《臨時列車のお知らせ》をご確認ください。

【予讃線】

《特急列車》 「宇和海」

- ・八幡浜駅～宇和島駅間は、終日、全特急列車の運転を見合わせます。
- ・松山駅～八幡浜駅間は、「宇和海3号」のみ運転を見合わせます。
(松山駅～八幡浜駅間は、その他の特急列車は運転します。)

《普通列車》

- ・八幡浜駅～卯之町駅間は、一部の列車に運転見合わせや時刻変更が発生します。
- ・卯之町駅～宇和島駅間は、終日、全普通列車の運転を見合わせます。
(北宇和島駅～宇和島駅間は、予讃線列車のみ運転します。)

※詳しい運行については、トップページ《臨時列車などのお知らせ》に掲載しています。

【バス輸送】

- ・八幡浜駅⇄宇和島駅間はバス輸送を行います。途中、卯之町駅のみ停車します。
- ・8月20日（月）から卯之町駅～宇和島駅間の各駅に停車するバス輸送を行います。

※詳しい運行については、トップページ《臨時列車などのお知らせ》に掲載しています。

<ご注意>

- ・線路の点検状況等により、他の列車・区間でも運転見合わせや遅れが発生する場合がございます。

◆運転見合わせ区間の再開予定について◆

予讃線 卯之町駅～宇和島駅間は、平成30年9月13日（木）の再開を予定しています。
なお、バス輸送は列車の運転再開をもって終了いたします。

豪雨災害に伴う運転見合わせ区間の再開予定について（8月27日現在）

2018/08/27 12:17更新

JR四国管内では、台風7号及び梅雨前線により6月28日から降り続いた大雨の影響のため、各地で被災が確認されており、点検を実施した結果、現在の運転見合わせ区間の再開予定についてご報告いたします。
なお、運転再開見込みの期間は、現時点での調査結果に基づき、復旧工事が順調に進捗した場合の期間を示しており、今後の調査結果や工事の施工状況により、変更となる場合がございます。

※運転再開予定(8月27日現在)

【予讃線】

- ・卯之町駅～宇和島駅間 平成30年9月13日（木）に再開予定

お知らせ

2018/09/04 05:01更新

【アンパンマン列車の運転について】

西日本を中心とした大雨の影響で、現在も四国内の一部の路線で運転を見合わせております。
このため当面の間、予讃線宇和海アンパンマン列車は通常とは異なるダイヤで運転いたします。

（8月11日～9月12日の間）

○予讃線宇和海アンパンマン列車で運転（松山～八幡浜間）

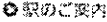
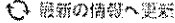
【上り】 宇和海 6号(8:13)、24号(17:42)、28号(19:38)、32号(21:51) <時刻は八幡浜発>

【下り】 宇和海 3号(6:48)、21号(16:32)、25号(18:42)、29号(20:42) <時刻は松山発>

線路復旧までの間、お客様には大変ご迷惑をおかけいたしますが、何卒ご了承ください。

ご利用上のご注意

- ・JR四国管内の列車に事故や災害などにより、概ね30分以上の遅れおよび列車の発生または見込まれる場合に列車の運行情報をお知らせします。

- 本サービスの情報は実際の列車運転状況と異なる場合がございます。あくまで目安としてご利用ください。
詳しい遅れ情報は最寄り駅にお問い合わせください。 
- 本サービスの情報に基づきお客様の判断により発生した損害に対し、いかなる責任も負わないものとします。
- 携帯電話でも情報提供を行っております。 <http://www.jr-shikoku.co.jp/info/m/>
- 画面は自動的に更新されませんので、更新するときは  をクリックしてください。



ページトップへ

関連リンク



四国と本州・九州を結ぶ交通機関の運行状況は
[四国運輸局-本日の運行状況] から

| よくあるご質問 (お問い合わせ) | リンク集 | お身体の不自由なお客様へ | 個人情報の取扱に関する基本方針 | サイトマップ |

Copyright © Shikoku Railway Company All Rights Reserved.