

気象情報及び水防状況

(香川県水防本部 内線 4141、4142、4143)

平成 29 年 10 月 23 日 12 時 00 分現在

第三十二報 (最終)

1. 気象情報

※別紙のとおり

2. 県水防対応状況

10 月 21 日 22 時 20 分 県水防本部設置

10 月 23 日 12 時 00 分 県水防本部解散

3. 雨量状況

河川砂防課 担当 多田 内線 4219

累計雨量：千足^{せんぞく}（東かがわ市川股^{かわまた}）302mm、川奥^{かわおく}（まんのう町川東^{かわひがし}）280mm、引田^{ひけた}（東かがわ市引田^{ひけた}）279mm

4. 河川水位状況

河川砂防課 担当 岡林 内線 4215

避難判断水位以上：なし

氾濫注意水位以上：なし

5. ダム管理情報

※別紙のとおり

河川砂防課 担当 藤平 内線 4218

6. 市町水防本部の設置解散状況

※別紙のとおり

危機管理課 担当 小林 内線 2484

7. 避難情報

※別紙のとおり

危機管理課 担当 小林 内線 2484

8. 通行規制情報

※別紙のとおり

道路課 担当 細谷 内線 4173

9. 被害情報

(1) 一般被害 (住家)

- ・三豊市高瀬町で土砂により、住家の壁が一部破損。

危機管理課 担当 小林 内線 2484

(2) 公共土木施設被害

- ・小豆島町^{のうま}苗羽^{みやま}の宮山地区で落石が発生し、農道が通行止め。

河川砂防課 担当 多田 内線 4219

10. 土砂災害警戒情報

10月22日(日)19:45 香川県土砂災害警戒情報第1号を発表
警戒対象地域：まんのう町

10月22日(日)22:20 香川県土砂災害警戒情報第2号を発表
警戒対象地域：観音寺市

10月22日(日)22:45 香川県土砂災害警戒情報第3号を発表
警戒対象地域：三豊市

10月22日(日)23:15 香川県土砂災害警戒情報第4号を発表
警戒対象地域：綾川町

10月23日(月)01:40 香川県土砂災害警戒情報第5号を発表
警戒解除地域：観音寺市、三豊市、綾川町、まんのう町

11. その他

高松市は、避難指示（緊急）が発表されていた石ヶ鼻グリーンライフ国分台について、安全確認のうえ避難指示（緊急）を解除し、10時40分に市水防本部を解散しました。

また、三豊市も、12時00分に市水防本部を解散しました。

このことから、県水防本部を12時00分に解散します。

なお、被害報告については24日(火)の午後に予定しています。

■注意報・警報発表状況

細分区域		種類	10/21	10/21	10/21	10/22	10/22	10/22	10/23	10/23	10/23	10/23
一次	二次		10:19	16:22	22:17	4:30	11:08	17:24	2:42	5:36	10:28	11:49
高松地域	高松市	大雨	○	○	●	●	●	●	●	○	○	解除
		洪水				○	●	●	○	解除		
		高潮										
		暴風・強風		○	○	○	○	○	○	○	○	○
		波浪		○	○	○	○	○	○	○	○	○
	直島町	大雨	○	○	○	●	●	●	○	○	解除	
		洪水						○	解除			
		高潮										
		暴風・強風		○	○	○	○	○	○	○	○	○
		波浪		○	○	○	○	○	○	○	○	○
小豆	土庄町	大雨	○	○	●	●	●	○	○	解除		
		洪水						○	解除			
		高潮										
		暴風・強風		○	○	○	○	○	○	○	○	○
		波浪		○	○	○	○	○	○	○	○	○
	小豆島町	大雨	○	○	○	●	●	●	○	○	解除	
		洪水						○	解除			
		高潮										
		暴風・強風		○	○	○	○	○	○	○	○	○
		波浪		○	○	○	○	○	○	○	○	○
東讃	さぬき市	大雨	○	○	○	●	●	●	●	○	解除	
		洪水				○	●	●	○	解除		
		高潮										
		暴風・強風		○	○	○	○	○	○	○	○	○
		波浪		○	○	○	○	○	○	○	○	○
	東かがわ市	大雨	○	○	○	●	●	●	○	○	解除	
		洪水				○	●	●	○	解除		
		高潮										
		暴風・強風		○	○	○	○	○	○	○	○	○
		波浪		○	○	○	○	○	○	○	○	○
	三木町	大雨	○	○	○	●	●	●	●	○	解除	
		洪水				○	●	●	○	解除		
暴風・強風			○	○	○	○	○	○	○	○	○	
中讃	丸亀市	大雨	○	○	●	●	●	●	○	○	解除	
		洪水				○	●	●	○	解除		
		高潮										
		暴風・強風		○	○	○	○	○	○	○	○	○
		波浪		○	○	○	○	○	○	○	○	○
	坂出市	大雨	○	○	●	●	●	●	○	○	解除	
		洪水				○	●	●	○	解除		
		高潮										
		暴風・強風		○	○	○	○	○	○	○	○	○
		波浪		○	○	○	○	○	○	○	○	○
	善通寺市	大雨	○	○	●	●	●	●	○	○	解除	
		洪水				○	●	●	○	解除		
		暴風・強風		○	○	○	○	○	○	○	○	○
	綾川町	大雨	○	○	●	●	●	●	○	○	解除	
		洪水				○	●	●	○	解除		
		暴風・強風		○	○	○	○	○	○	○	○	○
	宇多津町	大雨	○	○	●	●	●	●	○	○	解除	
		洪水				○	●	●	○	解除		
		高潮										
		暴風・強風		○	○	○	○	○	○	○	○	○
		波浪		○	○	○	○	○	○	○	○	○
	まんのう町	大雨	○	○	●	●	●	●	○	○	解除	
		洪水				○	●	●	○	○	解除	
		暴風・強風		○	○	○	○	○	○	○	○	○
琴平町	大雨	○	○	●	●	●	●	○	○	解除		
	洪水				○	●	●	○	解除			
	暴風・強風		○	○	○	○	○	○	○	○	○	
多度津町	大雨	○	○	●	●	●	●	○	○	解除		
	洪水				○	●	●	○	解除			
	高潮											
	暴風・強風		○	○	○	○	○	○	○	○	○	
	波浪		○	○	○	○	○	○	○	○	○	
西讃	観音寺市	大雨	○	○	●	●	●	●	○	○	解除	解除
		洪水				○	●	●	○	解除	解除	
		高潮										
		暴風・強風		○	○	○	○	○	○	○	○	○
		波浪		○	○	○	○	○	○	○	○	○
	三豊市	大雨	○	○	●	●	●	●	○	○	解除	解除
		洪水				○	●	●	○	○	解除	解除
		高潮										
		暴風・強風		○	○	○	○	○	○	○	○	○
		波浪		○	○	○	○	○	○	○	○	○
注意報	大雨		17	17	5				8	17	4	
	洪水					14		3	14	2	1	
	高潮											
	強風			17	17	17	17	17	17	17	17	17
	波浪			12	12	12	12	12	12	12	12	12
警報	大雨				12	17	17	17	9			
	洪水						14	14				
	高潮											
	暴風											
	波浪											

○ 注意報 ● 警報

現在時刻
2017/10/23
12:14

観測時刻
2017/10/23
-05:00 - /2:00

時刻シフト

<戻る 進む>

シフト幅 1時間

最新 指定

表示間隔

10時間

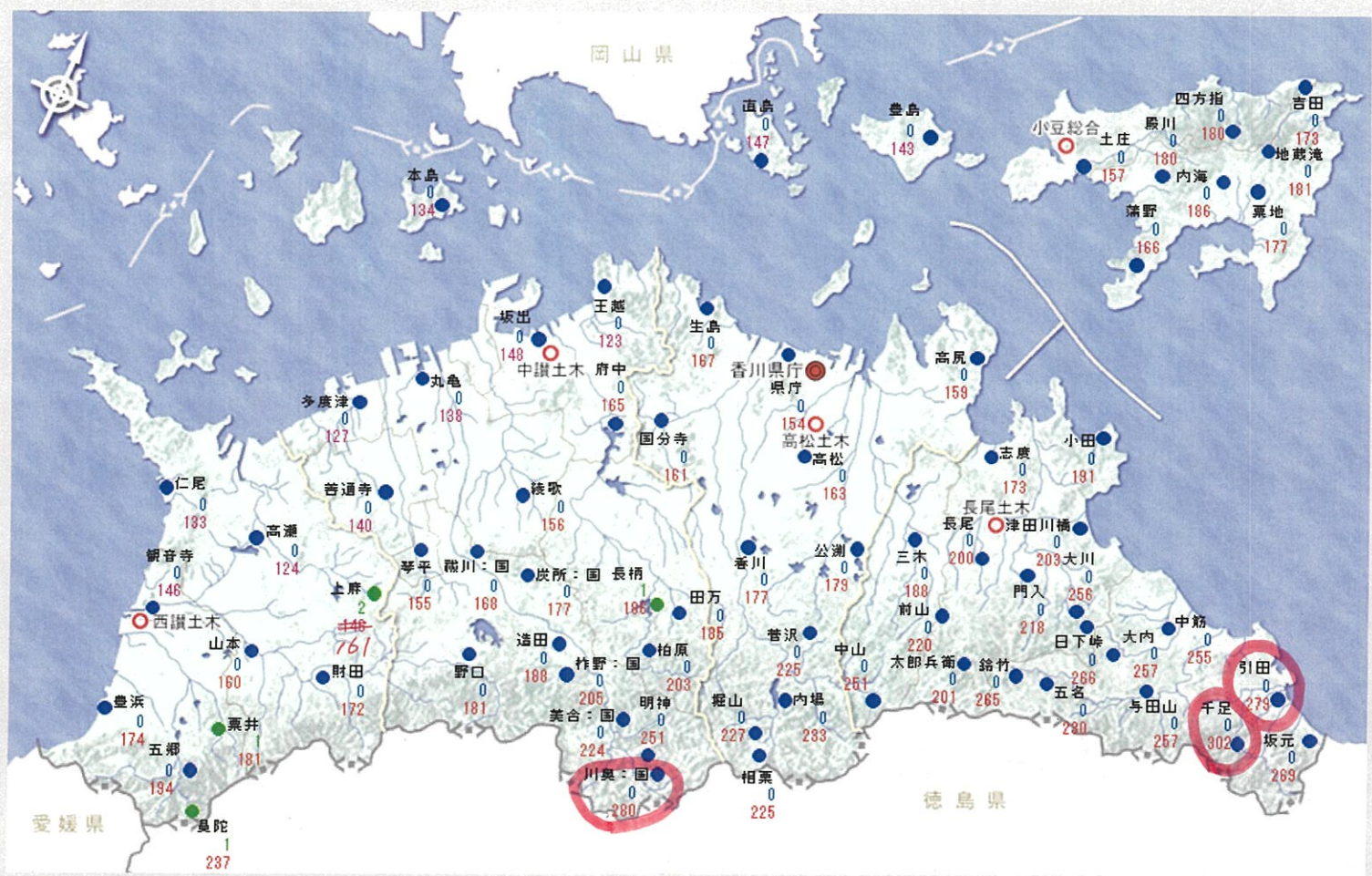
サブウィンドウ選択

● グラフ ○ 経過表

画面選択

雨量概況図

雨量一覧 雨量経過 雨量グラフ



表示内容	雨量(mm)	(5分,10分,30分,時間)	(累計)
観測局名	●	0	0
雨量(mm)	●	1 ~ 9	1 ~ 39
累計(mm)	●	10 ~ 19	40 ~ 79
	●	20 ~ 39	80 ~ 149
	●	40以上	150以上

様式-総括

平成29年10月21日～(台風第21号による降雨出水)

ダム洪水調節速報

10月23日 12時時点

ダム名	水系名	河川名	調節方式 <small>(自然orゲート)</small>	所在地 <small>(市町名)</small>	計画高水 流量 m3/s	計画最大 放流量 m3/s	洪水量 m3/s	制限水位 (常時満水位) (m)	ただし書き 水位 (m)	有効貯水容量 (A) (千m3)	洪水調節容量 (B) (千m3)	警戒体制	洪水量到達	状況	放流開始 上段: 予定 下段: (実績)	洪水調節開始	ただし書き開始 (ゲートレスは非常用 洪水吐放流)	ただし書き終了	洪水調節終了	ダム名
千足	馬宿川	千足川	自然	東かがわ市	140	25	20	125.0	—	1,690	1,150	22日8:13		洪水警戒体制解除						千足
五名	湊川	湊川	ゲート	東かがわ市	150	90	80	139.6	144.9	536	351	21日18:15		貯水位維持放流中	10:20 (10:20)					五名
大内	与田川	榊松川	ゲート	東かがわ市	48	19	8	60.0	62.5	904	330	22日8:05	22日19:10	洪水警戒体制解除	13:00 (13:00)	22日19:10			22日23:00	大内
大川	津田川	津田川	ゲート	さぬき市	60	25	7	(118.7)	120.6	640	190	22日7:20	22日18:00	洪水警戒体制解除	11:45 (11:50)					大川
門入	津田川	梅檀川	自然	さぬき市	60	20	10	99.6	—	2,780	760	22日7:20	22日17:20	洪水警戒体制解除		22日17:20			22日22:10	門入
前山	鴨部川	鴨部川	ゲート	さぬき市	128	42	10	(137.0)	141.1	1,830	810	22日7:00	22日11:17	洪水警戒体制解除	11:45 (11:45)					前山
内場	香東川	内場川	ゲート	高松市	420	140	90	254.4	259.1	7,975	2,500	21日23:05	22日21:10	洪水警戒体制解除	15:30 (15:30)	22日22:50			23日2:42	内場
内海	别当川	别当川	自然	小豆島町	130	85	20	(70.0)	—	915	580	22日10:40		洪水警戒体制解除						内海
殿川	伝法川	殿川	ゲート	小豆島町	113	53	18	(164.0)	163.7	620	40	21日16:00	22日20:30	洪水警戒体制解除	12:20 (12:20)					殿川
粟地	安田大川	安田大川	自然	小豆島町	65	24	20	62.9	—	700	380	22日10:40		洪水警戒体制解除						粟地
吉田	吉田川	吉田川	自然	小豆島町	140	76	32	(109.5)	—	2,100	810	22日10:40		洪水警戒体制解除						吉田
長柄	綾川	綾川	ゲート	綾川町	470	260	22	118.2	123.3	4,110	1,940	21日12:30	22日5:30	貯水位維持放流中	19日より水位維持 (ゲート操作)	22日5:30			23日5:45	長柄
田万	綾川	田万川	自然	綾川町	95	30	18	(174.1)	—	1,450	1,050	22日18:45		洪水警戒体制解除						田万
五郷	柞田川	前田川	ゲート	観音寺市	180	76	18	(189.5)	190.5	2,250	400	22日6:10	22日10:53	洪水警戒体制解除	7:50 (7:50)					五郷
粟井	柞田川	粟井川	自然	観音寺市	41	21	8	(210.0)	—	540	290	22日14:20		洪水警戒体制解除						粟井
府中	綾川	綾川	-	坂出市	1,250	1,250	150	(32.0)	—	8,000	—	21日17:00	22日14:59	洪水警戒体制解除	20日より水位維持 (ゲート操作)					府中

一般被害集計表

様式13

平成29年10月23日 12時00分 現在

1 主な被害状況等

	水防本部		災害対策本部		人的被害(人)				住家被害(棟)					非住家被害(棟)	
	設置	解散	設置	解散	死者	行方不明	負傷者		全壊	半壊	一部破損	床上浸水	床下浸水	公共建物	その他
							重傷	軽傷							
高松市	10月21日22:17	10月23日10:40													
丸亀市	10月21日22:17	10月23日2:45													
坂出市	10月21日22:17	10月23日2:42													
善通寺市	10月21日22:17	10月23日5:36													
観音寺市	10月21日22:17	10月23日5:36													
さぬき市	10月22日4:30	10月23日5:45													
東かがわ市	10月22日4:30	10月23日2:42													
三豊市	10月21日22:17	10月23日12:00								1					
土庄町	10月21日22:17	10月23日2:42													
小豆島町	10月22日4:30	10月23日3:47													
三木町	10月22日4:30	10月23日5:36													
直島町	10月22日4:30	10月23日2:42													
宇多津町	10月21日22:17	10月23日2:42													
綾川町	10月21日22:20	10月23日5:36													
琴平町	10月21日22:17	10月23日5:36													
多度津町	10月21日22:17	10月23日2:43													
まんのう町	10月21日22:17	10月23日5:36													
計										1					

2 特記事項

【避難情報】

別添「平成29年台風第21号による大雨に伴う避難情報」のとおり

【住家被害】

三豊市高瀬町で住家1棟が一部(壁)破損

<避難所の状況>

市町名	開設中の避難所数(※)	避難世帯人数集計		備考
		避難世帯数	避難人数	
高松市	0	0	0	
丸亀市	0	0	0	
坂出市	0	0	0	
善通寺市	0	0	0	
観音寺市	0	0	0	
さぬき市	0	0	0	
東かがわ市	0	0	0	
三豊市	0	0	0	
土庄町	0	0	0	
小豆島町	0	0	0	
三木町	0	0	0	
直島町	0	0	0	
宇多津町	0	0	0	
綾川町	0	0	0	
琴平町	0	0	0	
多度津町	0	0	0	
まんのう町	0	0	0	
計		0	0	

※ 開設中の避難所情報は、『かがわ防災Webポータル』(<http://www.bousai-kagawa.jp/>)で公表し、随時、最新情報に更新されています。

平成29年台風第21号による大雨に伴う避難情報
 <避難勧告等>

平成29年10月23日12時00分 現在

市町名	地区名	避難指示(緊急)				避難勧告				避難準備・高齢者等避難開始			
		発令日時	解除日時	対象世帯数	対象人数	発令日時	解除日時	対象世帯数	対象人数	発令日時	解除日時	対象世帯数	対象人数
高松市	東植田町										10/23 05:50	420	902
	菅沢町										10/23 05:50	39	84
	西植田町										10/23 05:50	704	1,593
	塩江町										10/23 05:50	1,286	2,748
	香川町(山間部)										10/23 05:50	4,225	10,083
	香南町(山間部)										10/23 05:50	2,047	4,986
	国分寺町新居										10/23 02:42	407	962
	国分寺町福家										10/23 02:42	263	681
	国分寺町新名										10/23 02:42	465	1,168
	国分寺町柏原										10/23 02:42	227	555
	川島本町、川島東町、池田町、東植田町、西植田町(河川周辺)										10/23 02:42	1,831	4,374
	石ヶ鼻グリーンライフ国分台(国分寺町福家甲495番地地先)		10/23 10:40	17	51								
小計			17	51			0	0			11,914	28,136	
丸亀市	飯山町(大東川沿いの地区)										10/23 02:45	459	1,316
	綾歌町(綾川沿いの地区)										10/23 02:45	33	106
	綾歌町(山沿いの地区)										10/23 02:45	199	566
	飯山町(山沿いの地区)										10/23 02:45	160	431
	飯野町(山沿いの地区)										10/23 02:45	34	244
	土器町東(山沿いの地区)										10/23 02:45	575	1,188
	小計			0	0			0	0			1,460	3,851
坂出市	坂出市内全域										10/23 02:42	21,406	52,160
	小計			0	0			0	0			21,406	52,160
善通寺市	善通寺市内の山沿い地域										10/23 05:36	957	2,871
	小計			0	0			0	0			957	2,871
観音寺市	高室地区						10/23 05:36	1,432	3,567				
	粟井町奥谷地区						10/23 05:36	99	230				
	五郷地区						10/23 05:36	334	850				
	萩原地区の一部(高尾、大造)						10/23 05:36	75	193				
	紀伊地区の一部(池ノ内、宮前)						10/23 05:36	66	205				

市町名	地区名	避難指示(緊急)				避難勧告				避難準備・高齢者等避難開始			
		発令日時	解除日時	対象世帯数	対象人数	発令日時	解除日時	対象世帯数	対象人数	発令日時	解除日時	対象世帯数	対象人数
観音寺市	和田地区の一部(野々池、大坪、院内、梶谷、本村)						10/23 05:36	311	946				
	箕浦地区						10/23 05:36	437	1,158				
	小計			0	0			2,754	7,149			0	0
さぬき市	津田						10/23 05:45	1,828	4,119				
	鶴羽						10/23 05:45	903	2,088				
	北山						10/23 05:45	111	212				
	富田南部						10/23 05:45	231	569				
	富田北部						10/23 05:45	1,407	3,623				
	松尾						10/23 05:45	702	1,544				
	志度						10/23 05:45	5,300	11,899				
	末						10/23 05:45	143	354				
	鴨庄						10/23 05:45	1,688	3,942				
	小田						10/23 05:45	501	1,055				
	鴨部						10/23 05:45	901	2,188				
	石田北部						10/23 05:45	1,005	2,542				
	石田南部						10/23 05:45	425	1,055				
	神前						10/23 05:45	659	1,826				
	長尾北部						10/23 05:45	1,787	4,627				
	長尾南部						10/23 05:45	1,296	3,136				
	造田						10/23 05:45	1,612	4,044				
	前山						10/23 05:45	144	318				
多和						10/23 05:45	205	465					
小計			0	0			20,848	49,606			0	0	
東かがわ市	東かがわ市 小海										10/23 02:42	252	625
	東かがわ市 黒羽										10/23 02:42	195	478
	東かがわ市 川股										10/23 02:42	65	143
	東かがわ市 東山										10/23 02:42	132	319
	東かがわ市 西山										10/23 02:42	120	275
	東かがわ市 与田山										10/23 02:42	178	382
	東かがわ市 入野山										10/23 02:42	179	394
	東かがわ市 五名										10/23 02:42	145	289
	東かがわ市 水主										10/23 02:42	424	1,000
	東かがわ市 馬篠										10/23 02:42	237	528
	東かがわ市 小磯										10/23 02:42	190	473

市町名	地区名	避難指示(緊急)				避難勧告				避難準備・高齢者等避難開始			
		発令日時	解除日時	対象世帯数	対象人数	発令日時	解除日時	対象世帯数	対象人数	発令日時	解除日時	対象世帯数	対象人数
東かがわ市	東かがわ市内全地域(すでに発令済みの地区を除く)										10/23 02:42	11,816	26,629
	小計			0	0			0	0			13,933	31,535
三豊市	詫間町全域						10/23 06:00	5,888	13,679				
	仁尾町全域						10/23 06:00	2,340	5,970				
	高瀬町麻地区						10/23 06:00	881	2,372				
	三豊市内全地域(詫間町、仁尾町、高瀬町麻地区を除く)										10/23 06:00	16,916	44,822
	小計			0	0			9,109	22,021			16,916	44,822
土庄町	土庄町内全地域										10/23 02:42	6,797	14,277
	小計			0	0			0	0			6,797	14,277
小豆島町	小豆島町内全地域										10/23 03:47	7,048	15,033
	小計			0	0			0	0			7,048	15,033
三木町	朝倉										10/23 05:36	139	309
	鹿庭										10/23 05:36	348	768
	小蓑										10/23 05:36	76	139
	奥山										10/23 05:36	129	252
	池戸(風呂谷、深谷)										10/23 05:36	40	83
	井上(中谷、小谷、小原、立石、戸敷)										10/23 05:36	145	313
	井戸(南山田、中代)										10/23 05:36	96	244
	下高岡(駒足、駒足美季の森、白山)										10/23 05:36	251	623
	上高岡(鴻ノ池)										10/23 05:36	44	119
	田中(高原)										10/23 05:36	158	369
	小計			0	0			0	0			1,426	3,219
直島町	直島町山沿い地域										10/23 02:42	297	594
	小計			0	0			0	0			297	594
宇多津町	宇多津町内全地域										10/23 02:42	8,493	18,488
	小計			0	0			0	0			8,493	18,488
綾川町	綾川町全域(相津地区を除く)						10/23 02:00	9,837	24,428				
	相津地区(粉所東)						10/23 05:36	13	30				
	小計			0	0			9,850	24,458			0	0
琴平町	琴平町内全地域										10/23 05:36	3,765	8,949
	小計			0	0			0	0			3,765	8,949
多度津町	多度津町内全地域						10/23 00:31	10,731	23,647				
	小計			0	0			10,731	23,647			0	0

市町名	地区名	避難指示(緊急)				避難勧告				避難準備・高齢者等避難開始			
		発令日時	解除日時	対象世帯数	対象人数	発令日時	解除日時	対象世帯数	対象人数	発令日時	解除日時	対象世帯数	対象人数
まんのう町	まんのう町山脇を除く町全域										10/23 01:50	7,374	18,869
	山脇地区					10/23 01:50		59	135				
	小計			0	0			59	135			7,374	18,869
	計			17	51			53,351	127,016			101,786	242,804

異常気象等による通行規制区間

様式8

- 四国地方整備局 地域道路課
- 香川県警 交通管制センター
- 香川河川国道事務所 道路管理第一課
- 四国ブロック道路情報管理センター
- 日本道路交通情報センター(高松センター)
- 徳島県 道路整備課
- 愛媛県 道路維持課
- 西日本高速(株) 四国支社
- 日本道路交通情報センター(西日本高速高松) 宛

・香川県土木部道路課
 ・(公財)日本道路交通情報センター
 香川県土木部駐在

087-832-3532
 087-862-3301

平成29年10月23日 12時00分 現在

土 木	区 分	番 号	規制区間		路線 番号	規制区間			規制原因	規制状況						時間	被害状況(有無)		備考		
			内 外	番 号		路線 名	起点側地名	区間延長 (km)		内(切替前) 容(現在)	上下 別	迂回路(有無)		開始			解除			人身	物損
							終点側地名					孤立集落	月 日	時刻	月 日		時刻				
長尾	継続	1	内		147	太田上町志度線	さぬき市志度	0.03	路肩崩壊	全面通行止	上下	無			9月18日	13:00			無	無	
中讃	継続	2	外		270	丸亀琴平観音寺自転車道線	丸亀市土器町西1丁目1947-1	2	冠水	全面通行止	上下	無			10月19日	11:00			無	無	
高松	継続	3	外		269	塩江香川高松自転車道	高松市香川町大野河辺橋	9.7	冠水	全面通行止	上下	無			10月22日	9:30			無	無	
西讃	継続	4	外		8	観音寺佐野線	観音寺佐野線大野原町有木40-1	0.005	崩土	幅員減少	上下	無			10月22日	8:00			無	無	
西讃	解除	5	内	18	8	観音寺佐野線	観音寺市大野原町海老濟	3.5	事前規制	全面通行止 解除	上下	有			10月22日	12:00	10月23日	7:15	19:15		連続雨量(150mm)
長尾	解除	6	内	8	1	徳島引田線	東かがわ市坂元(県境)	4.8	事前規制	全面通行止 解除	上下	有			10月22日	12:30	10月23日	8:30	20:00		連続雨量(150mm)
中讃	解除	7	内	7	438	国道438号	仲多度郡まんのう町川東	1.7	事前規制	全面通行止 解除	上下	無			10月22日	14:00	10月23日	9:00	19:00		連続雨量(150mm)
中讃	解除	8	内	28	108	勝浦三野線	仲多度郡まんのう町勝浦	5.5	事前規制	全面通行止 解除	上下	無			10月22日	14:00	10月23日	9:00	19:00		連続雨量(150mm)
中讃	解除	9	内	36	154	久保谷塩江線	仲多度郡まんのう町川東	2.1	事前規制	全面通行止 解除	上下	無			10月22日	14:00	10月23日	9:00	19:00		連続雨量(150mm)
長尾	解除	10	内	9	2	津田川島線	さぬき市大川町田面	4.6	事前規制	全面通行止 解除	上下	有			10月22日	14:00	10月23日	9:00	19:00		連続雨量(150mm)

異常気象等による通行規制区間

様式8

- 四国地方整備局 地域道路課
- 香川県警 交通管制センター
- 香川河川国道事務所 道路管理第一課
- 四国ブロック道路情報管理センター
- 日本道路交通情報センター(高松センター)

- 徳島県 道路整備課
- 愛媛県 道路維持課
- 西日本高速(株) 四国支社
- 日本道路交通情報センター(西日本高速高松) 宛

・香川県土木部道路課
 ・(公財)日本道路交通情報センター
 香川県土木部駐在

087-832-3532
 087-862-3301

平成29年10月23日 12時00分 現在

土 木	区 分	番 号	規制区間		路線 番号	規制区間			規制原因	規制状況						時間	被害状況(有無)		備考		
			内 番 号	外 番 号		路線 名	起点側地先名	区間延長 (km)		内(切替前) 容(現在)	上下 別	迂回路(有無)		開始			解除			人身	物損
												孤立集落	月 日	時刻	月 日		時刻				
長尾	解除	11	内	38	122	津田引田線	東かがわ市引田大安戸	4	事前規制	全面通行止	上下	有			10月22日	14:00	10月23日	8:30	18:30		連続雨量 (150mm)
							東かがわ市松原小松原								解除						
長尾	解除	12	内	10	2	津田川島線	東かがわ市五名大櫓	1.2	事前規制	全面通行止	上下	有			10月22日	14:45	10月23日	9:00	18:15		連続雨量 (150mm)
							東かがわ市五名大櫓								解除						
長尾	解除	13	内	3	377	国道377号	東かがわ市五名端	7.3	事前規制	全面通行止	上下	無			10月22日	15:00	10月23日	9:00	18:00		連続雨量 (150mm)
							東かがわ市五名大櫓								解除						
高松	解除	14	内	12	30	塩江屋島西線	高松市塩江町安原上	10.5	事前規制	全面通行止	上下	有			10月22日	15:30	10月23日	7:15	15:45		連続雨量 (150mm)
							高松市東植田町								解除						
高松	解除	15	内	13	7	美馬塩江線	高松市塩江町上西甲(県境)	9.7	事前規制	全面通行止	上下	有			10月22日	15:30	10月23日	7:10	15:40		連続雨量 (150mm)
							高松市塩江町安原上東								解除						
高松	継続	16	内	27	153	大滝上西線	高松市塩江町上西甲	9.3	事前規制	全面通行止	上下	無			10月22日	15:30					連続雨量 (150mm)
							高松市塩江町上西甲								解除						
高松	解除	17	内	35	106	穴吹塩江線	高松市塩江町安原上東	9.2	事前規制	全面通行止	上下	無			10月22日	15:30	10月23日	7:10	15:40		連続雨量 (150mm)
							高松市塩江町安原上東								解除						
長尾	解除	18	内	4	377	国道377号	さぬき市多和	2.5	事前規制	全面通行止	上下	有			10月22日	15:30	10月23日	8:45	17:15		連続雨量 (150mm)
							さぬき市多和								解除						
長尾	解除	19	内	22	42	小菘前田東線	木田郡三木町小菘下所	9.4	事前規制	全面通行止	上下	有			10月22日	15:30	10月23日	8:00	16:30		連続雨量 (150mm)
							木田郡三木町朝倉								解除						
長尾	解除	20	内	37	263	鹿庭奥山線	木田郡三木町鹿庭	8.2	事前規制	全面通行止	上下	有			10月22日	15:30	10月23日	8:00	16:30		連続雨量 (150mm)
							木田郡三木町堂ヶ平								解除						

異常気象等による通行規制区間

様式8

- 四国地方整備局 地域道路課
- 香川県警 交通管制センター
- 香川河川国道事務所 道路管理第一課
- 四国ブロック道路情報管理センター
- 日本道路交通情報センター(高松センター)
- 徳島県 道路整備課
- 愛媛県 道路維持課
- 西日本高速(株) 四国支社
- 日本道路交通情報センター(西日本高速高松) 宛

・香川県土木部道路課
 ・(公財)日本道路交通情報センター
 香川県土木部駐在

087-832-3532
 087-862-3301

平成29年10月23日 12時00分 現在

土 木	区 分	番 号	規制区間		路線 番号	規制区間			規制原因	規制状況						時間	被害状況(有無)		備考			
			内 番 号	外 番 号		路線 名	起点側地先名	区間延長 (km)		規制原因	内(切替前) 容(現在)	上下 別	迂回路(有無)		開始		解除			人身	物損	
							終点側地先名						孤立集落	月 日	時刻		月 日	時刻				
高松	解除	21	外		30	塩江屋島西線	高松市亀田南町110-8	0.13	冠水	全面通行止	上下	無			10月22日	15:30	10月23日	4:00	12:30	無	無	
						高松市亀田南町446-6	解除															
西讃	解除	22	外		270	丸亀琴平観音寺自転車道線	観音寺市本大町	3	冠水	全面通行止	上下	無			10月22日	16:00	10月23日	7:00	15:00	無	無	
						三豊市豊中町岡本	解除															
長尾	解除	23	内	11	3	志度山川線	さぬき市前山字大多和	3.5	事前規制	全面通行止	上下	無			10月22日	16:45	10月23日	8:50	16:05		連続雨量 (150mm)	
						さぬき市多和字額	解除															
長尾	解除	24	内	24	148	多和三木線	木田郡三木町広野	5	事前規制	全面通行止	上下	無			10月22日	16:45	10月23日	8:00	15:15		連続雨量 (150mm)	
						木田郡三木町鹿庭	解除															
西讃	解除	25	内	23	6	込野観音寺線	三豊市山本町河内長野(県境)	6.4	事前規制	全面通行止	上下	有			10月22日	19:00	10月23日	6:45	11:45		連続雨量 (150mm)	
						三豊市山本町河内長野	解除															
長尾	解除	26	内	25	136	志度小田津田線	さぬき市小田奥の谷	5.6	事前規制	全面通行止	上下	有			10月22日	19:30	10月23日	9:00	13:30		連続雨量 (150mm)	
						さぬき市津田町津田平畑	解除															
長尾	解除	27	内	26	137	大串鴨部線	さぬき市小田興津	0.8	事前規制	全面通行止	上下	有			10月22日	19:30	10月23日	9:00	13:30		連続雨量 (150mm)	
						さぬき市小田西浜	解除															
中讃	解除	28	内	16	4	丸亀三好線	仲多度郡まんのう町塩入	7.1	事前規制	全面通行止	上下	有			10月22日	20:00	10月23日	9:00	13:00		連続雨量 (150mm)	
						仲多度郡まんのう町七箇(県境)	解除															
長尾	解除	29	内	39	147	太田上町志度線	さぬき市志度八丁地	2.8	事前規制	全面通行止	上下	無			10月22日	20:00	10月23日	8:00	12:00		連続雨量 (150mm)	
						木田郡三木町立石	解除															
✖ 小豆	解除	30	内	19	27	土庄神懸線	小豆郡土庄町肥土山	6	事前規制	全面通行止	上下	無			10月22日	20:30	10月23日	12:00	15:30		連続雨量 (150mm)	
						小豆郡小豆島町神懸通	解除															
✖ 小豆	解除	31	内	21	31	嶮岨山線	小豆郡土庄町大部	3	事前規制	全面通行止	上下	無			10月22日	20:30	10月23日	12:00	15:30		連続雨量 (150mm)	
						小豆郡土庄町大部	解除															

香川県土砂災害警戒情報 第1号

平成29年10月22日 19時45分

香川県 高松地方気象台 共同発表

【警戒対象地域】

まんのう町*

*印は、新たに警戒対象となった市町村を示します。

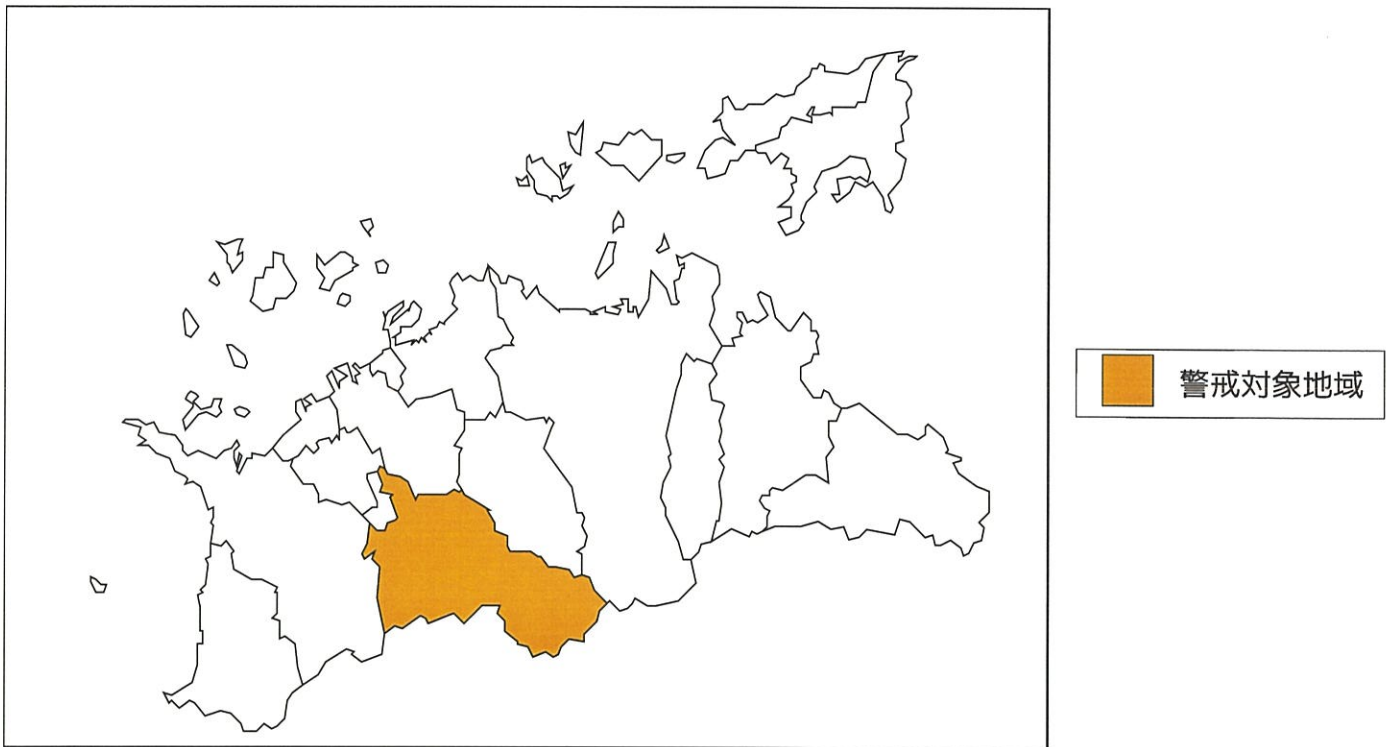
【警戒文】

<概況>

降り続く大雨のため、警戒対象地域では土砂災害の危険度が高まっています。

<とるべき措置>

渓流や崖の近くなど土砂災害の発生しやすい地区にお住まいの方は、早めの避難を心がけるとともに、市町から発表される避難勧告などの情報に注意してください。



問い合わせ先

087-832-3543 (香川県土木部河川砂防課)

087-867-6113 (高松地方気象台)

香川県土砂災害警戒情報 第2号

平成29年10月22日 22時20分

香川県 高松地方気象台 共同発表

【警戒対象地域】

観音寺市* まんのう町

*印は、新たに警戒対象となった市町村を示します。

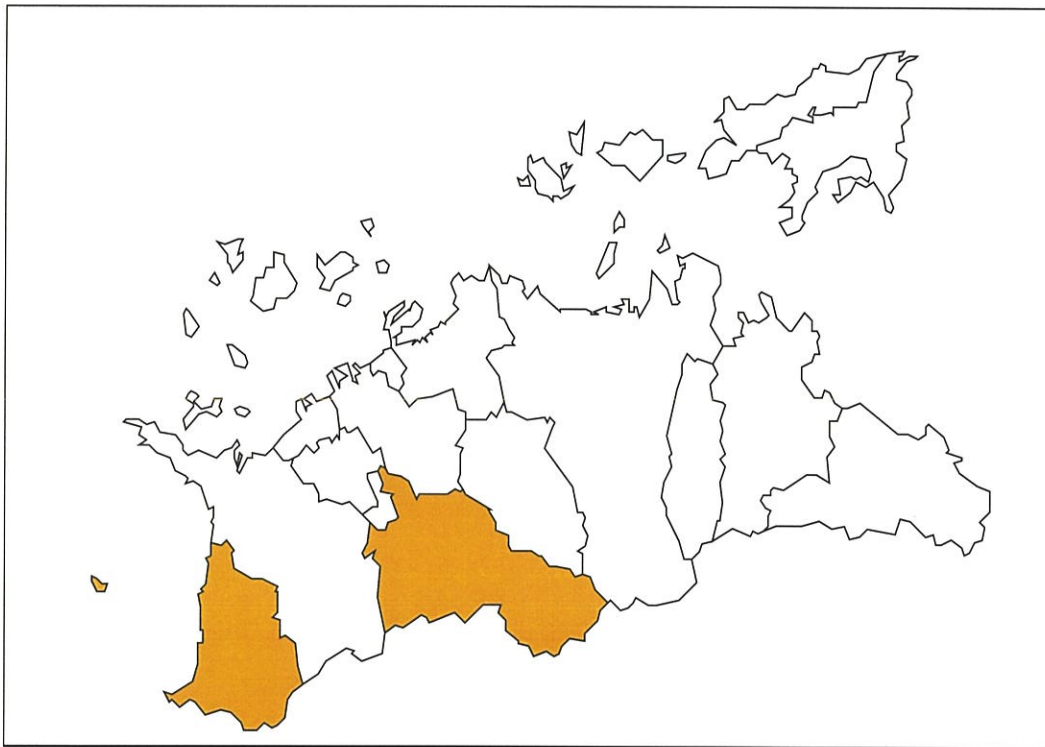
【警戒文】

<概況>

降り続く大雨のため、警戒対象地域では土砂災害の危険度が高まっています。

<とるべき措置>

溪流や崖の近くなど土砂災害の発生しやすい地区にお住まいの方は、早めの避難を心がけるとともに、市町から発表される避難勧告などの情報に注意してください。



問い合わせ先
087-832-3543 (香川県土木部河川砂防課)
087-867-6113 (高松地方気象台)

香川県土砂災害警戒情報 第3号

平成29年10月22日 22時45分

香川県 高松地方気象台 共同発表

【警戒対象地域】

観音寺市 三豊市* まんのう町

*印は、新たに警戒対象となった市町村を示します。

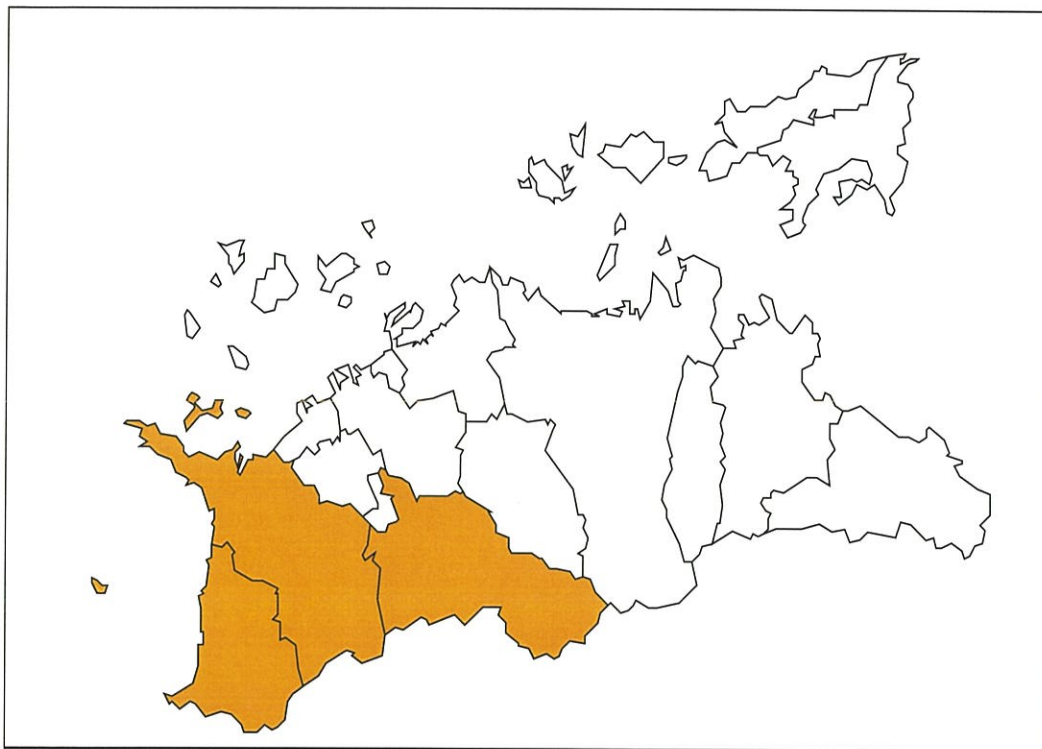
【警戒文】

<概況>

降り続く大雨のため、警戒対象地域では土砂災害の危険度が高まっています。

<とるべき措置>

溪流や崖の近くなど土砂災害の発生しやすい地区にお住まいの方は、早めの避難を心がけるとともに、市町から発表される避難勧告などの情報に注意してください。



問い合わせ先
087-832-3543 (香川県土木部河川砂防課)
087-867-6113 (高松地方気象台)

香川県土砂災害警戒情報 第4号

平成29年10月22日 23時15分

香川県 高松地方気象台 共同発表

【警戒対象地域】

観音寺市 三豊市 綾川町* まんのう町

*印は、新たに警戒対象となった市町村を示します。

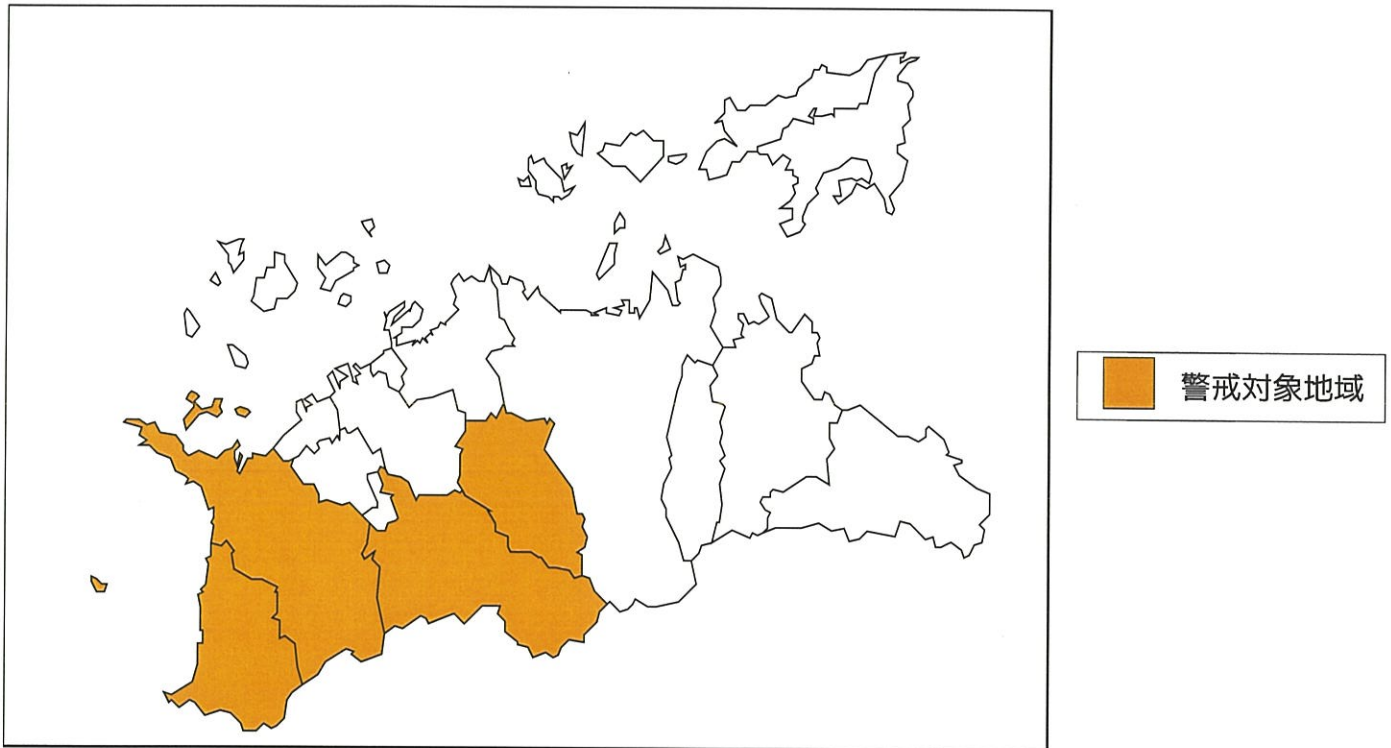
【警戒文】

<概況>

降り続く大雨のため、警戒対象地域では土砂災害の危険度が高まっています。

<とるべき措置>

溪流や崖の近くなど土砂災害の発生しやすい地区にお住まいの方は、早めの避難を心がけるとともに、市町から発表される避難勧告などの情報に注意してください。



問い合わせ先
087-832-3543 (香川県土木部河川砂防課)
087-867-6113 (高松地方気象台)

香川県土砂災害警戒情報 第5号

平成29年10月23日 1時40分

香川県 高松地方気象台 共同発表

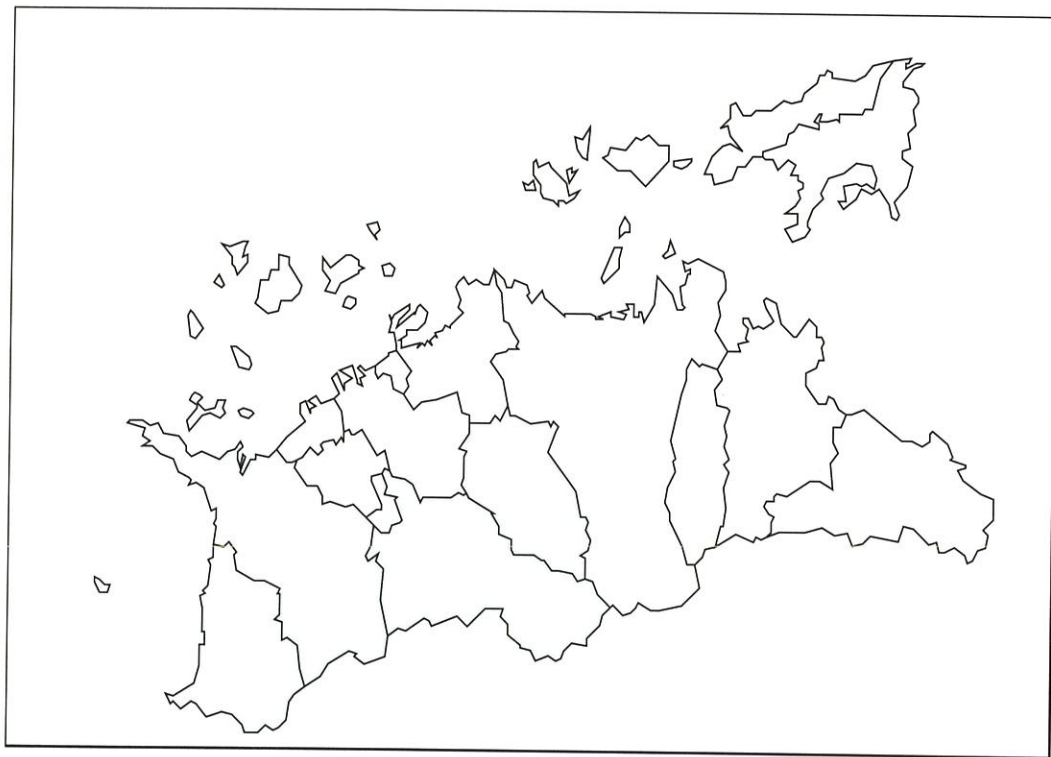
【警戒解除地域】

観音寺市 三豊市 綾川町 まんのう町

【警戒文】

<全警戒解除>

大雨が弱まり、多発的な土砂災害が発生するおそれは少なくなりました。



問い合わせ先
087-832-3543 (香川県土木部河川砂防課)
087-867-6113 (高松地方気象台)