

■ 事後評価（社会資本総合整備計画）

多度津町における災害に強いまちづくり（防災・安全）

計画の名称	多度津町における災害に強いまちづくり（防災・安全）		
計画の期間	令和3年度 ～ 令和3年度（1年間）	交付対象	多度津町
計画の目標	多度津町地域防災計画に基づき、緊急避難場所の不足が懸念される地区に公園を整備し、地区内の住民の安全性の確保、防災機能の向上を図り、安全・安心なまちづくりを実現する。		

1. 事業効果の発現状況 : 十分な効果があった

一時避難所場所として防災機能を備えた公園整備を行ったことにより、公園整備区域内地区内に存在する指定緊急避難場所が1箇所、想定収容人数485人が増加した。

計画の成果目標（定量的指標）	一時避難場所として防災機能を備えた公園整備により、道福寺地区内の防災力向上を目指す 公園整備地区内に存在する指定緊急避難場所数 現在1箇所→整備後2箇所 想定収容人数 整備前12人→整備後497人
----------------	---

定量的指標の定義及び算定式	定量的指標の現況値及び目標値			達成率	備考
	当初現況値 (R2当初)	中間目標値	最終目標値 (R3)		
道福寺公園整備地区の指定緊急避難場所収容人数	目標値: 達成値: 12人		497人 497人	100.0%	
	目標値: 達成値:				
	目標値: 達成値:				
全体事業費	合計	80.3百万円	A	80.3百万円	
実施事業費	合計	80.3百万円	A	80.3百万円	進捗率 (事業費ベース) 100%

交付対象事業																	
A 市街地整備事業																	
番号	事業種別	地域種別	交付対象	直接間接	事業者	要素となる事業名(事業箇所)	事業内容・規模等	市町名	事業実施期間(年度)					全体事業費 (百万円)	実施事業費 (百万円)	進捗率	備考
									R2	R3	R4	R5	R6				
A13-001	都市防災	一般	多度津町	直接	多度津町	都市防災総合推進事業	公園整備 1式	多度津町						80.3	80.3	100%	

要素事業の事業進捗
計画通り進捗

2. 今後の方針
完了

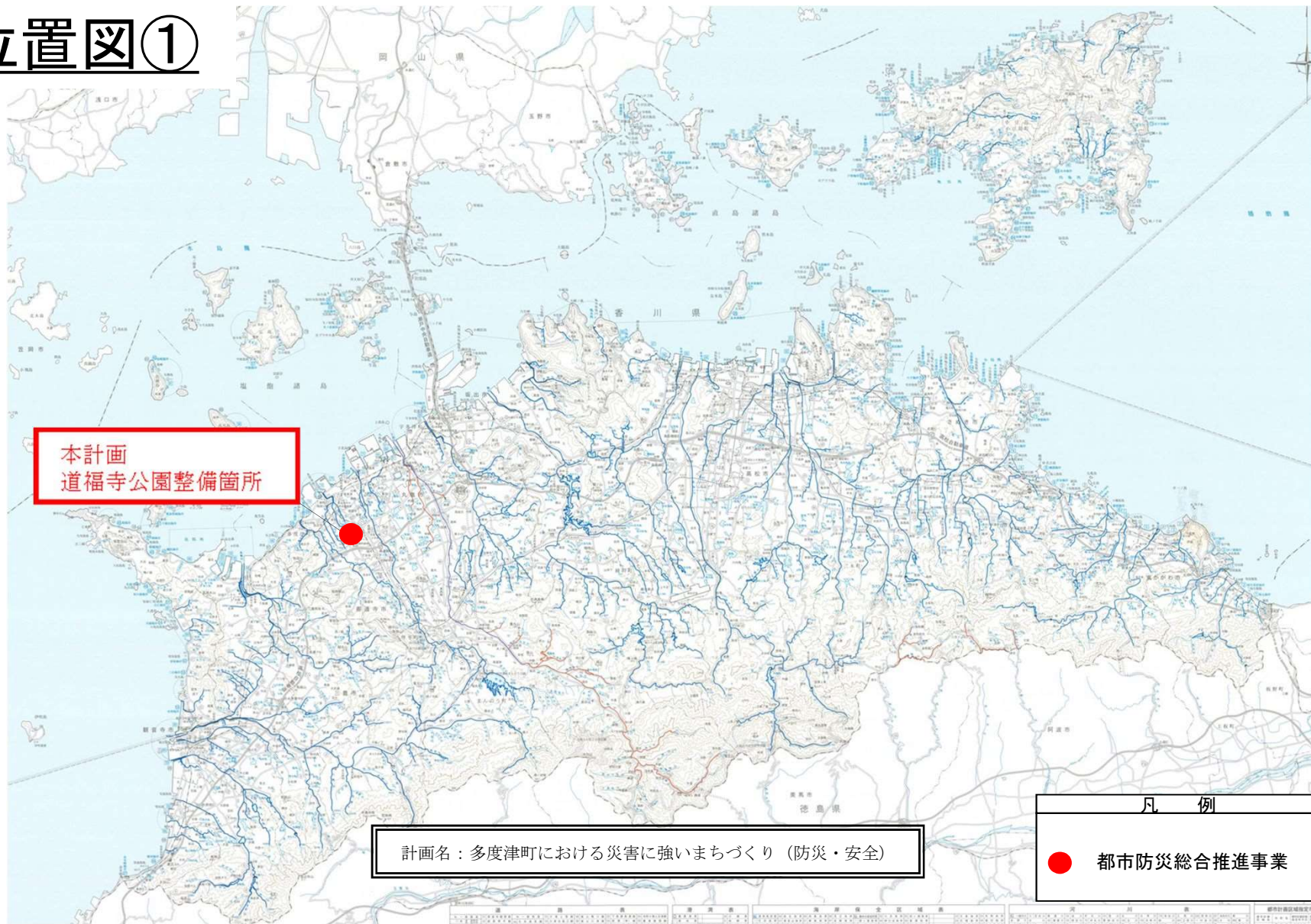
事後評価書参考資料

■ 事後評価（社会資本総合整備計画）

多度津町における災害に強いまちづくり（防災・安全）

多度津町

位置図①

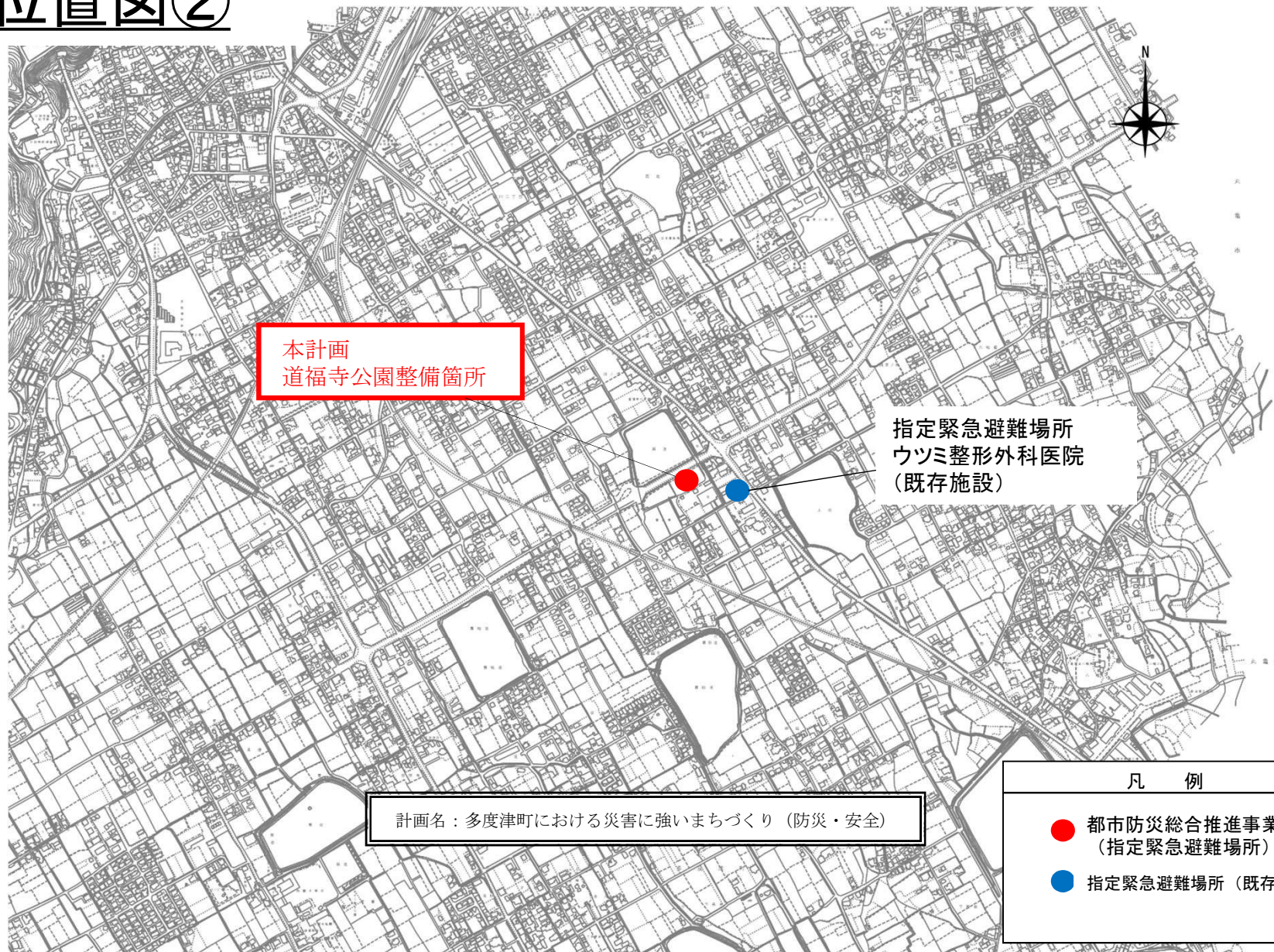


本計画
道福寺公園整備箇所

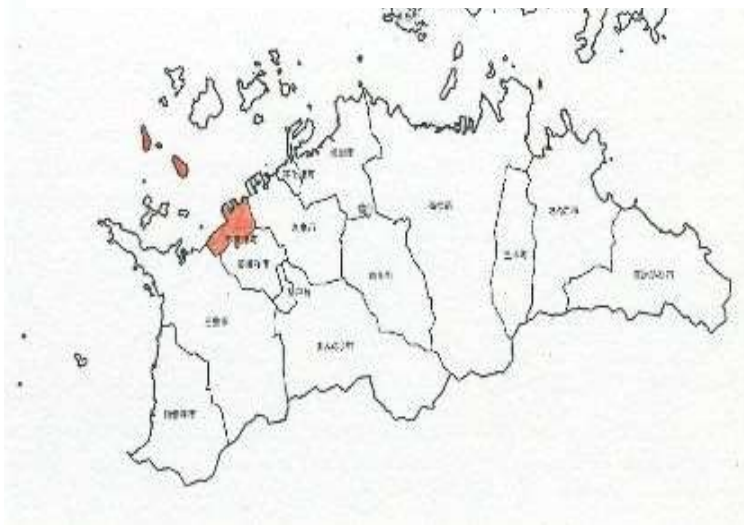
計画名：多度津町における災害に強いまちづくり（防災・安全）

凡 例
● 都市防災総合推進事業

位置図②



金倉川浸水想定区域



凡例
浸水した場合に想定される水深(ランク別)

~0.5m
0.5m~3m
3m~5m
5m~
河川等範囲

浸水想定区域の指定の対象となる水位周知河川

事業概要

① 完成写真

全 景



かまどベンチ



防災トイレ・防災倉庫



収納ベンチ



あずまや(本事業対象外)



② 平面図

