

再評価対象事業

道路改築事業

県道円座香南線(香南工区)

【現地視察資料】

香川県 土木部 道路課

事業概要・進捗率

道路改築事業 県道円座香南線（香南工区）

平面図



事業の目的、必要性

- ・高松西IC、高松檀紙ICから高松空港へのアクセス時間の短縮
- ・空港アクセスに欠かせない定時性の確保
- ・並行幹線道路(国道193号)の交通渋滞の緩和
- ・大規模災害時における緊急輸送道路の確保

位置図



事業概要

延長 L=5.9km

着手年度 平成30年(2018年)度

完了予定年度 令和19年(2037年)度

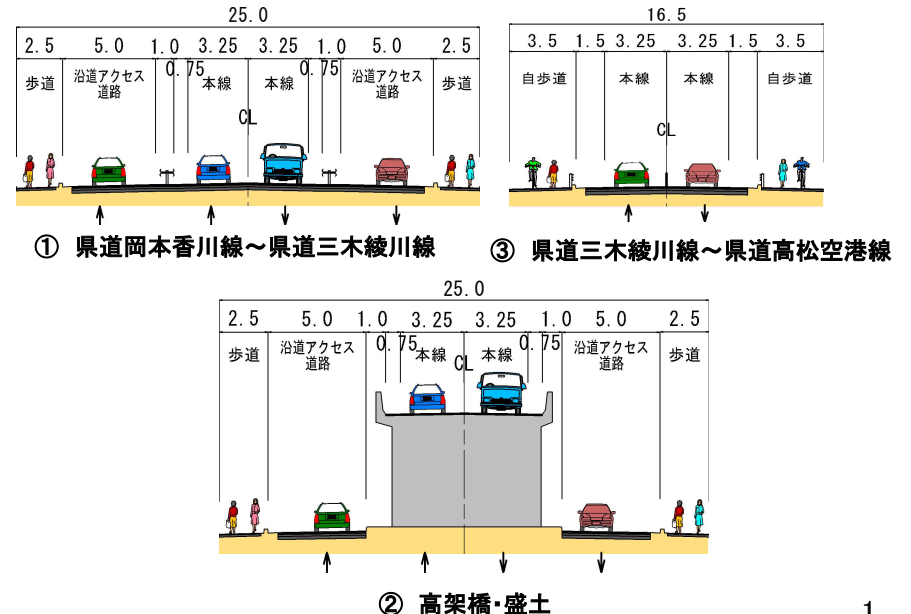
事業費

全体 14,500百万円

(令和3年度まで 2,554百万円)

(残事業費 11,946百万円)

標準横断面図

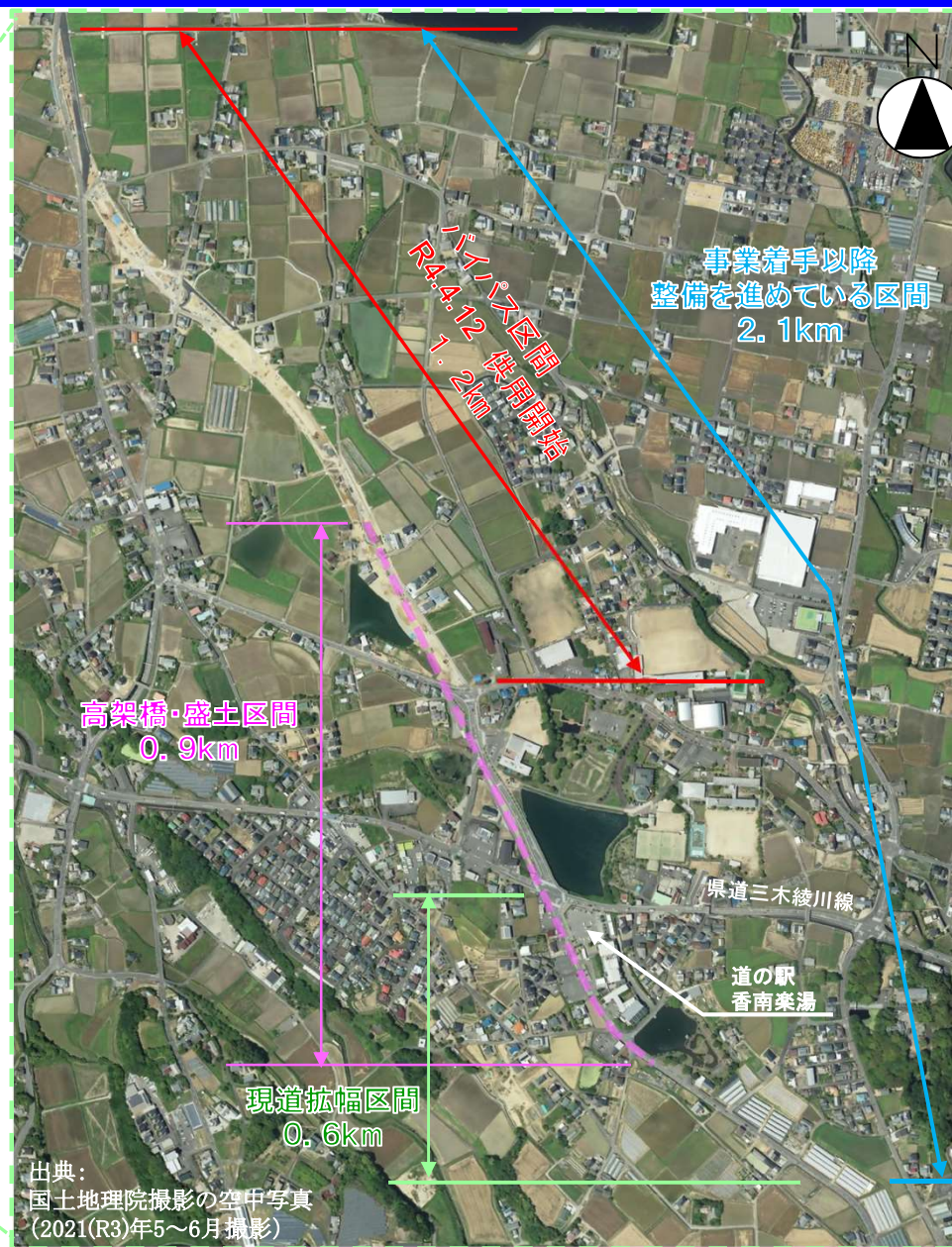
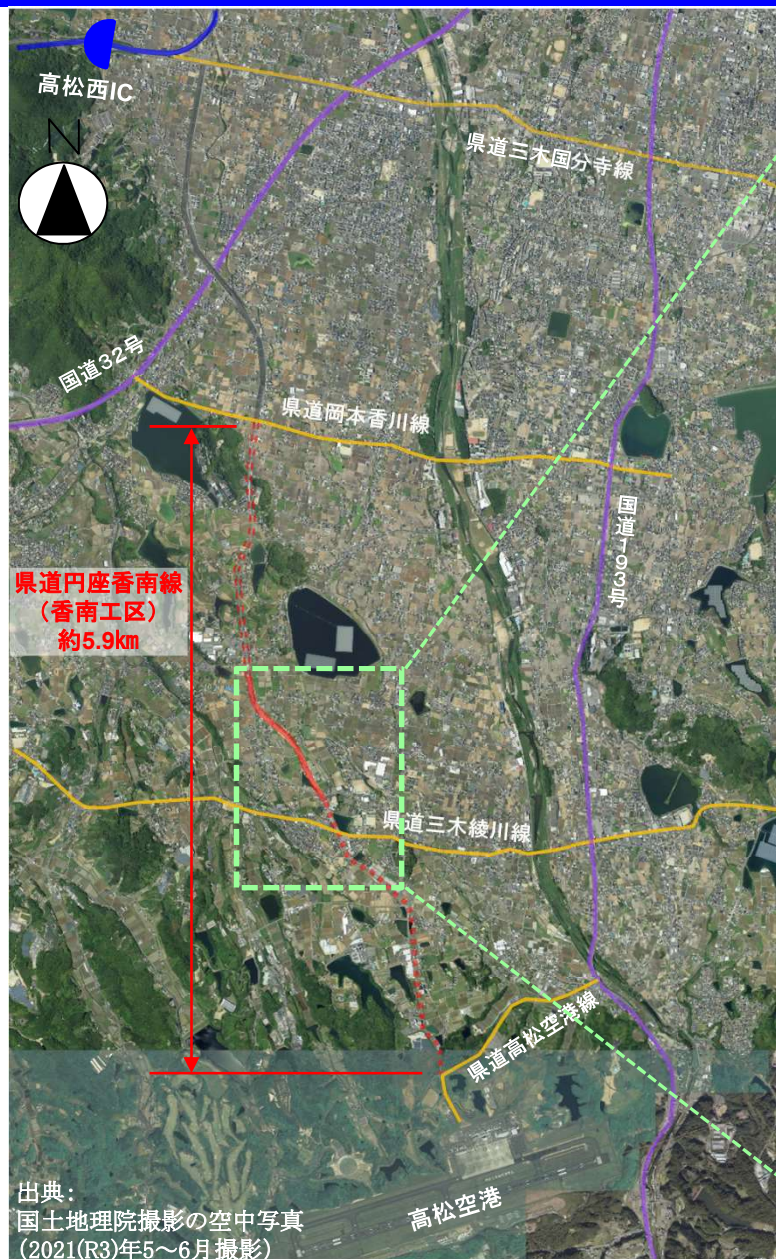


この地図は、国土地理院長の承認(平29四使、第1号)を得て、同院発行の5万分の1地形図を使用して作成した地図を、一部加工したものである

※ 高規格道路：概ね60km/hの速度サービスを提供できる質の高い道路

航空写真（国土地理院撮影）

道路改築事業 県道円座香南線（香南工区）



現地状況・進捗状況

道路改築事業 県道円座香南線（香南工区）

