

気象情報及び水防状況

(香川県水防本部 内線 4141、4142、4143
ダイヤル 087-832-3545)

令和5年8月28日 15時30分現在

令和5年8月28日の大雨について
(第1報)

【明日までの防災事項】

- ・大雨警報、洪水警報、雷注意報、高潮注意報を発表中です。
- ・暖かく湿った空気が流れ込み、大気の状態が不安定となる見込みです。29日昼過ぎから夜のはじめ頃を対象に全域に雷注意報を発表する見込みです。
- ・大潮の時期にあたり潮位が高くなるため、29日夜遅くの満潮時も、高潮注意報を発表する見込みです。
- ・28日は、雨雲が予想より発達した場合は、大雨警報や洪水警報の対象地域を拡げる可能性があります。(早期注意情報 雨 [高])
- ・29日も、雨の降り方によっては、昼過ぎから夜のはじめ頃を対象に大雨注意報や洪水注意報を発表する可能性があります。

【明後日以降の早期注意情報 (警報級の可能性)】

- ・[-]

【その他】

- ・「大潮による高い潮位に関する香川県潮位情報」を発表しています。(対象日：8月28日～9月3日)

1. 気象情報

※別紙のとおり

2. 県水防対応状況

8月28日 14時39分 水防本部設置

3. 雨量状況

累計雨量：^{さいた}財田（三豊市）58mm

^{かみあさ}上麻（三豊市）47mm

^{のぐち}野口（まんのう町）22mm

最大時間雨量：（28日 14～15時）^{さいた}財田（三豊市）50mm

（28日 14～15時）^{かみあさ}上麻（三豊市）47mm

（28日 14～15時）^{のぐち}野口（まんのう町）22mm

4. 河川水位状況

避難判断水位異常なし

河川砂防課 担当 松之内 内線 4234

(ダイヤル) 087-832-3538

5. 港湾の潮位、風向、風速

特記事項なし

6. ダム管理情報

特記事項なし

7. 通行規制情報

別紙のとおり

道路課 担当 河井 内線 4182

(ダイヤル) 087-832-3533

8. 土砂災害警戒情報

8月28日（月）15時00分香川県土砂災害警戒情報第1号を発表した。

警戒対象地域：三豊市、琴平町、まんのう町

河川砂防課 担当 竹林 内線 4219

(ダイヤル) 087-832-3543

9. 市町水防本部の設置状況・一般被害状況等

別紙のとおり

危機管理課 担当 藪根 内線 2493

(ダイヤル) 087-832-3242

■注意報・警報発表状況

細分区域		種類	8/28	8/28	8/28														
一次	二次		14:02	14:39	14:50														
高松地域	高松市	大雨																	
		洪水																	
		高潮	○	○	○														
	直島町	暴風・強風																	
		波浪																	
		大雨																	
小豆	土庄町	洪水																	
		高潮	○	○	○														
		暴風・強風																	
	小豆島町	波浪																	
		大雨																	
		洪水																	
東讃	さぬき市	高潮																	
		暴風・強風																	
		波浪																	
	東かがわ市	大雨																	
		洪水																	
		高潮																	
三木町	暴風・強風																		
	波浪																		
	大雨																		
中讃	丸亀市	洪水																	
		高潮																	
		暴風・強風																	
	坂出市	波浪																	
		大雨																	
		洪水																	
	善通寺市	高潮	○	○	○														
		暴風・強風																	
		波浪																	
	綾川町	大雨																	
		洪水																	
		暴風・強風																	
宇多津町	波浪																		
	大雨																		
	洪水																		
まんのう町	高潮	○	●	●															
	暴風・強風																		
	波浪																		
琴平町	大雨	○	●	●															
	洪水	○	○	○															
	暴風・強風																		
多度津町	波浪																		
	大雨																		
	洪水																		
西讃	観音寺市	高潮	○	○	○														
		暴風・強風																	
		波浪																	
	三豊市	大雨	○	●	●														
		洪水	○	○	○														
		高潮																	
注意報	注意報	暴風・強風																	
		波浪																	
		大雨	5	2	2														
	警報	洪水	3	3	2														
		高潮	3	3	3														
		大雨		3	3														
警報	警報	洪水		1	2														
		高潮																	
	警報	暴風																	
		波浪																	

○ 注意報 ● 警報

現在時刻
2023/08/28
15:04

観測時刻
2023/08/28
15:00

時刻シフト

<戻る

進む>

シフト幅 1時間

最新

指定

表示間隔

1時間

サブウィンドウ選択

グラフ 経過表

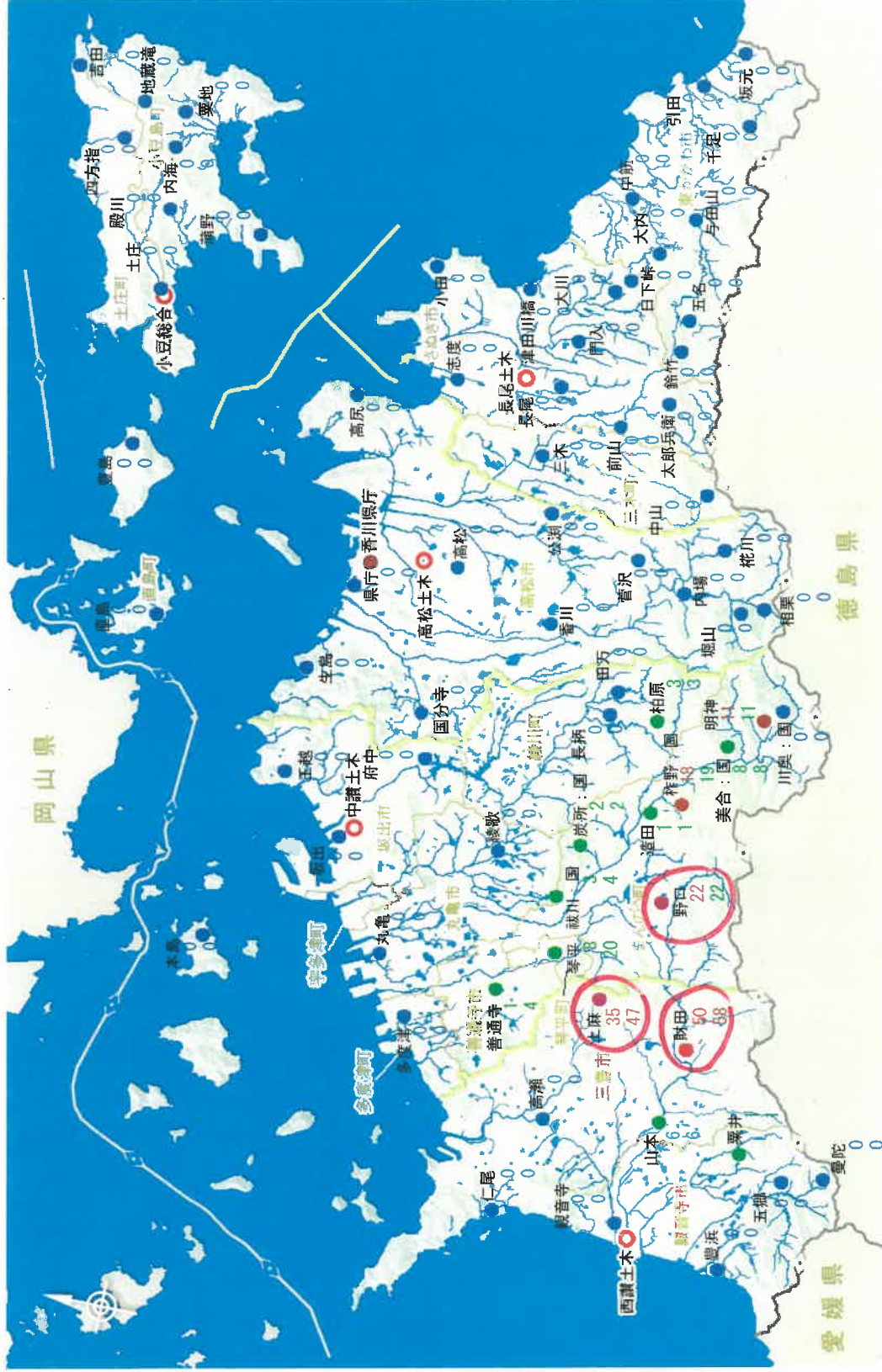
画面選択

雨量一覧

雨量経過

雨量グラフ

雨量概況図



表示内容	雨量 (mm)	(5分, 10分, 30分, 時間)	(累計)
観測局名			0
雨量 (mm)		0	1 ~ 39
累計 (mm)		1 ~ 9	40 ~ 79
		10 ~ 19	80 ~ 149
		20 ~ 39	150以上
		40以上	

現在時刻
2023/08/28
15:06

観測時刻
2023/08/28
15:00

時刻シフト

<戻る

進む>

シフト幅 1時間

最新

指定

表示間隔

1時間

エリア選択

西讃地区

サブウィンドウ選択

グラフ 経過表

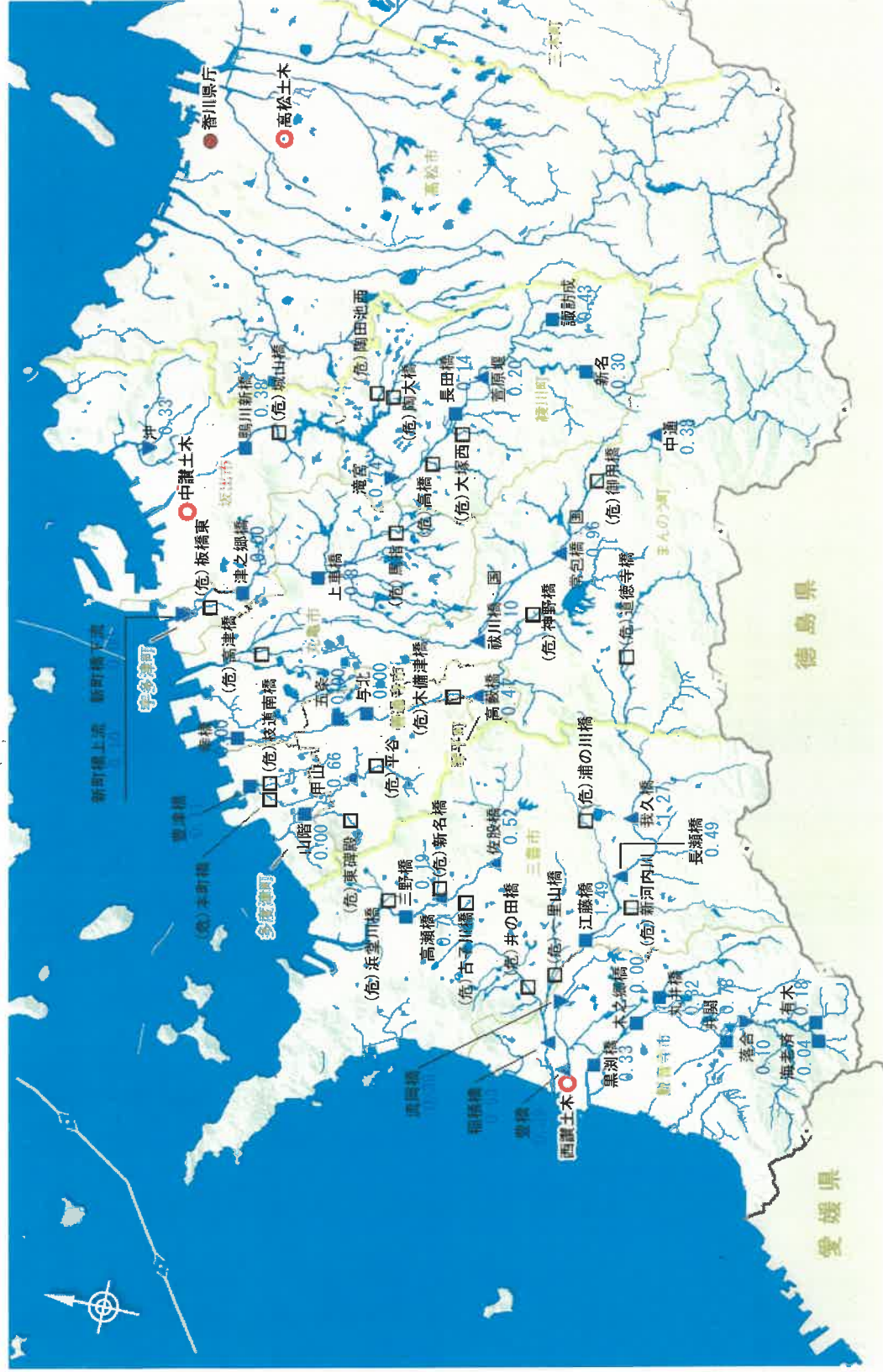
画面選択

水位概況図

水位一覧

水位経過

雨水グラフ



表示内容

観測局名

水位 (m)

水位 (m)

上昇 一定 下降

- ▲ 水防団待機水位未満
- ▲ 水防団待機水位以上
- ▲ はん蓋注意水位以上
- ▲ 避難判断断水位以上
- ▲ はん蓋危険水位以上
- ▲ 堤防高水位以上

黒い太線マークは危機管理型水位計

香川県土砂災害警戒情報 第1号

令和5年8月28日 15時00分

香川県 高松地方気象台 共同発表

【警戒対象地域】

三豊市* 琴平町* まんのう町*

*印は、新たに警戒対象となった市町村を示します。

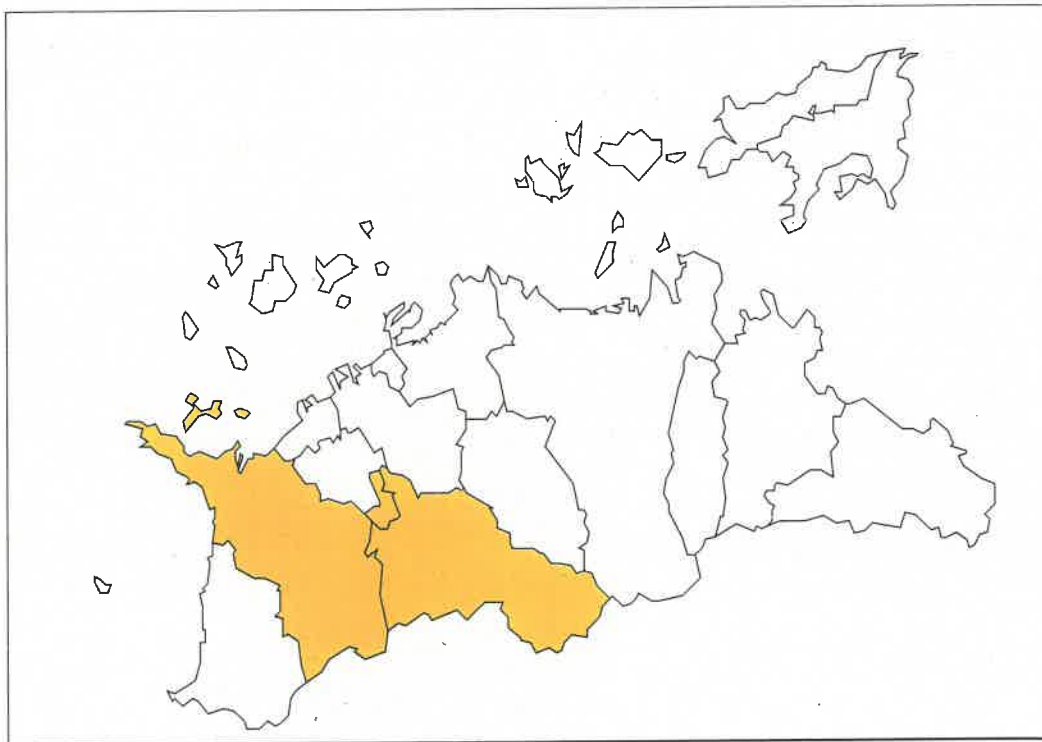
【警戒文】

<概況>

降り続く大雨のため、警戒対象地域では土砂災害の危険度が高まっています。

<とるべき措置>

避難が必要となる危険な状況となっています【警戒レベル4相当情報〔土砂災害〕】。溪流や崖の近くなど土砂災害の発生しやすい地区にお住いの方は、早めの避難を心がけるとともに、市町から発表される避難指示などの情報に注意してください。



問い合わせ先

087-832-3543 (香川県土木部河川砂防課)

087-826-6123 (高松地方気象台)

