


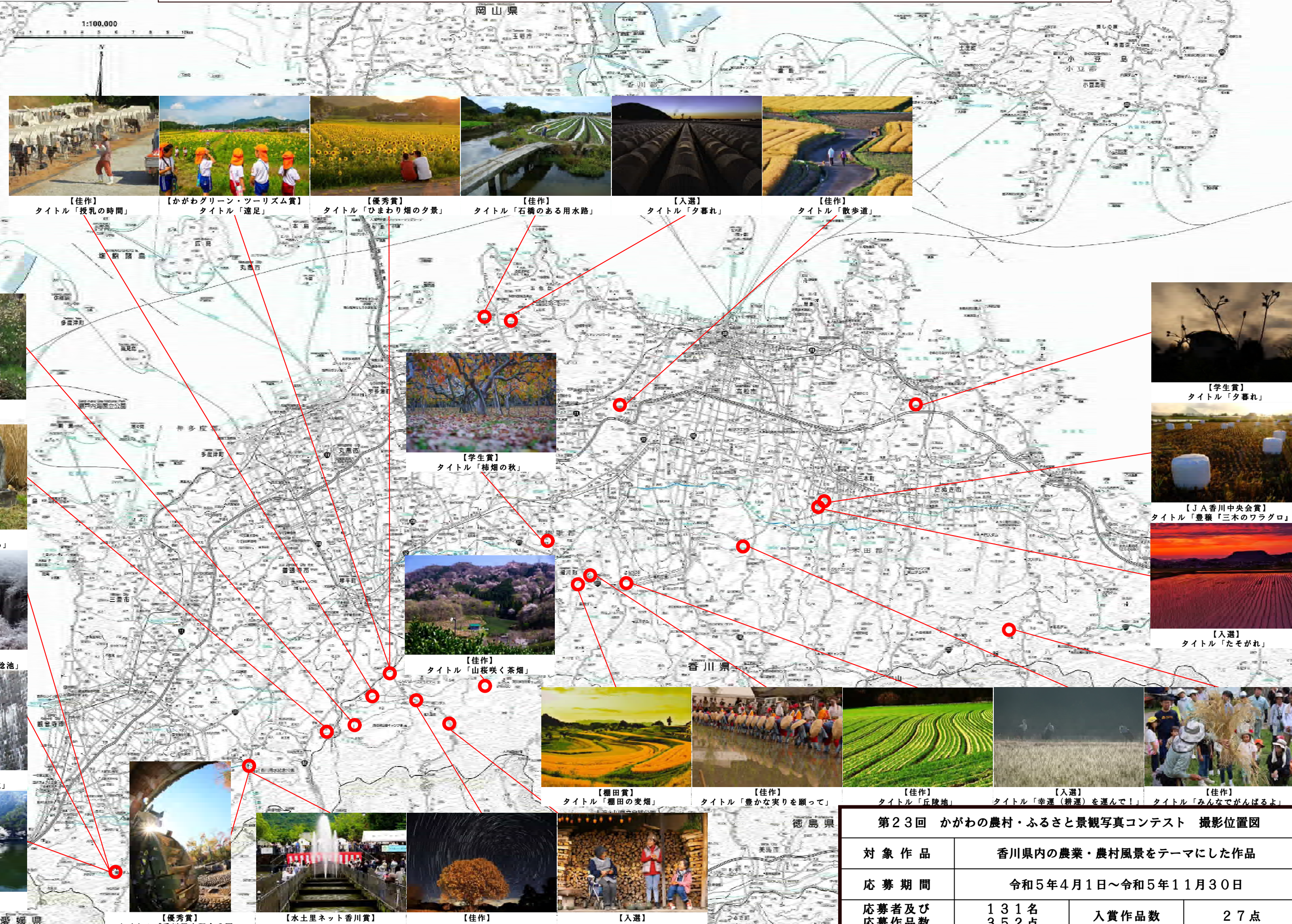
香川県管内図

第23回 かがわの農村・ふるさとと景観写真コンテスト 撮影位置図

この地図の作成に当たっては、国土院院長の承認を得て、同院発行の5万分の1地形図を使用したものである。(承認番号 平13 四使 第84号)

凡 例

	香川用水幹線水路
	主要道路
	主要地方道
	一般道
	その他の道路
	只 道
	私 道
	トンネル
	定額制有料道路
	旅客用高速道
	市 道
	町 道
	村 道



【佳作】 タイトル「授乳の時間」
 【かがわグリーン・ツーリズム賞】 タイトル「遠足」
 【優秀賞】 タイトル「ひまわり畑の夕景」
 【佳作】 タイトル「石橋のある用水路」
 【入選】 タイトル「夕暮れ」
 【佳作】 タイトル「散歩道」



【佳作】 タイトル「ひと休み」



【優秀賞】 タイトル「姿を整える」



【優秀賞】 タイトル「雪山にたたずむ豊稔池」




【入選】 タイトル「石積みダムの秋」



【学生賞】 タイトル「桜咲く頃」



【優秀賞】 タイトル「香川用水記念公園」



【水土里ネット香川賞】 タイトル「香川用水記念公園 財田町(水口祭)」



【佳作】 タイトル「黄金の果実」



【稲田賞】 タイトル「稲田の麦畑」



【佳作】 タイトル「豊かな実りを願って」




【佳作】 タイトル「丘陵地」



【入選】 タイトル「幸運(耕運)を運んで!」



【佳作】 タイトル「みんなでがんばるよ」



【学生賞】 タイトル「夕暮れ」



【JA香川中央会賞】 タイトル「豊稔「三木のワラグロ」」



【入選】 タイトル「たそがれ」

第23回 かがわの農村・ふるさとと景観写真コンテスト 撮影位置図			
対象作品	香川県内の農業・農村風景をテーマにした作品		
応募期間	令和5年4月1日～令和5年11月30日		
応募者及び 応募作品数	131名 352点	入賞作品数	27点

平成23年1月 香川土地改良課