

気象情報及び水防状況

(香川県水防本部 内線 4141、4142、4143
ダイヤル 087-832-3545)

令和 6 年 8 月 30 日 8 時 00 分現在

令和 6 年 8 月 2 9 日の台風 1 0 号による大雨について
(第 12 報)

【明日までの防災事項と今後の見通し】

- ・「令和 6 年 台風第 10 号に関する香川県気象情報」を公表しています。
- ・「大雨警報（土砂災害）」を公表しています。
- ・「大雨（浸水害）、洪水、強風、波浪、雷注意報」を公表しています。
- ・ 30 日夜から 31 日未明は台風の接近が満潮時刻と重なり潮位が高くなるため、高潮警報を公表する見込みです。

【早期注意情報（警報級の可能性）】

- ・ 30 日を対象にした早期注意情報
大雨 [高]、高潮 [高]
- ・ 31 日を対象にした早期注意情報
大雨 [高]、高潮 [高]
- ・ 9 月 1 日を対象にした早期注意情報
大雨 [中]
早期注意情報をご確認ください。
- ・ 早期注意情報は 11 時に更新する予定です。

【その他】・ 次回の発表は、10 時を予定しています。

1. 気象情報

※別紙のとおり

顕著な大雨に関する香川県気象情報第1号

2. 県水防対応状況

8月29日 16時58分 水防本部設置

3. 雨量状況

累計雨量：^{せんぞく}千足（東かがわ市川股）268mm

^{よだやま}与田山（東かがわ市与田山）224mm

^{なかすじ}中筋（東かがわ市中筋）223mm

最大時間雨量：(29日 18～19時) ^{さかもと}坂元（東かがわ市坂元）110mm
(29日 18～19時) ^{ひけた}引田（東かがわ市引田）90mm
(29日 17～18時) ^{せんぞく}千足（東かがわ市川股）82mm

4. 河川水位状況

避難判断水位以上なし

河川砂防課 担当 森 内線 4219
(ダイヤル) 087-832-3538

5. 港湾の潮位、風向、風速

特記事項なし

6. ダム管理情報

別紙のとおり

河川砂防課 担当 佐伯 内線 4223
(ダイヤル) 087-832-3541

7. 通行規制情報

別紙のとおり

道路課 担当 溝内 内線 4181
(ダイヤル) 087-832-3533

8. 土砂災害警戒情報

8月29日 18:18 発表 東かがわ市

8月29日 19:10 発表 小豆島町

8月29日 19:30 発表 土庄町

8月30日 7:10 解除 東かがわ市、土庄町、小豆島町

河川砂防課 森 内線 4219
(ダイヤル) 087-832-3538

9. 市町水防本部の設置状況・一般被害状況等

別紙のとおり

危機管理課 担当 神田 内線 2484
(ダイヤル) 087-832-3183

10. 主な県施設の休業情報

別紙のとおり

危機管理課 担当 神田 内線 2484
(ダイヤル) 087-832-3183

■注意報・警報発表状況

細分区域		種類	8/29 14:05	8/29 16:44	8/29 16:58	8/29 17:24	8/29 17:44	8/29 18:51	8/29 19:49	8/29 22:44	8/30 4:22
一次	二次										
高松地域	高松市	大雨					○	○	○	○	○
		洪水									
		高潮	○	○	○	○	○	○	○	解除	
		暴風・強風	○	○	○	○	○	○	○	○	○
	波浪	○	○	○	○	○	○	○	○	○	
	直島町	大雨						○	○	○	○
		洪水									
		高潮	○	○	○	○	○	○	○	解除	
暴風・強風		○	○	○	○	○	○	○	○	○	
波浪	○	○	○	○	○	○	○	○	○		
小豆	土庄町	大雨					○	●	●	●	●
		洪水									
		高潮	○	○	○	○	○	○	○	解除	
		暴風・強風	○	○	○	○	○	○	○	○	○
	波浪	○	○	○	○	○	○	○	○	○	
	小豆島町	大雨					●	●	●	●	●
		洪水									
		高潮									
暴風・強風		○	○	○	○	○	○	○	○	○	
波浪	○	○	○	○	○	○	○	○	○		
東讃	さぬき市	大雨			○	●	●	●	○	○	○
		洪水			○	○	○	○	○	○	○
		高潮									
		暴風・強風	○	○	○	○	○	○	○	○	○
	波浪	○	○	○	○	○	○	○	○	○	
	東かがわ市	大雨		○	●	●	●	●	●	●	●
		洪水			○	●	●	●	●	●	○
		高潮	○	○	○	○	○	○	○	解除	
		暴風・強風	○	○	○	○	○	○	○	○	○
	波浪	○	○	○	○	○	○	○	○	○	
	三木町	大雨									○
		洪水									
暴風・強風	○	○	○	○	○	○	○	○	○	○	
中讃	丸亀市	大雨						○	○	○	○
		洪水									
		高潮									
		暴風・強風	○	○	○	○	○	○	○	○	○
	波浪	○	○	○	○	○	○	○	○	○	
	坂出市	大雨							○	○	○
		洪水									
		高潮									
		暴風・強風	○	○	○	○	○	○	○	○	○
	波浪	○	○	○	○	○	○	○	○	○	
	普通寺市	大雨									
		洪水									
	暴風・強風	○	○	○	○	○	○	○	○	○	
	綾川町	大雨									
		洪水									
		暴風・強風	○	○	○	○	○	○	○	○	○
宇多津町	大雨							○	○	○	
	洪水										
	高潮										
	暴風・強風	○	○	○	○	○	○	○	○	○	
波浪	○	○	○	○	○	○	○	○	○		
まんのう町	大雨										
	洪水										
暴風・強風	○	○	○	○	○	○	○	○	○		
琴平町	大雨										
	洪水										
	暴風・強風	○	○	○	○	○	○	○	○	○	
多度津町	大雨							○	○	○	
	洪水										
	高潮										
	暴風・強風	○	○	○	○	○	○	○	○	○	
波浪	○	○	○	○	○	○	○	○	○		
西讃	観音寺市	大雨									
		洪水									
		高潮									
		暴風・強風	○	○	○	○	○	○	○	○	○
	波浪	○	○	○	○	○	○	○	○	○	
	三豊市	大雨									
洪水											
暴風・強風	○	○	○	○	○	○	○	○	○		
波浪	○	○	○	○	○	○	○	○	○		
注意報	大雨		6	7	7	6	8	12	13	13	14
	洪水				2	1	1	3	3	3	4
	高潮		4	4	4	4	4	4	4		
	強風		17	17	17	17	17	17	17	17	17
	波浪		12	12	12	12	12	12	12	12	12
警報	大雨				1	2	3	4	3	3	3
	洪水					1	1	1	1		
	高潮										
	暴風										
	波浪										

●: 警報
○: 注意報

現在時刻
2024/08/30
07:39

観測時刻
2024/08/30
07:00

時刻シフト

<戻る 進む>

シフト幅 1時間

最新 指定

表示間隔

1時間

サブウィンドウ選択

グラフ 経過表

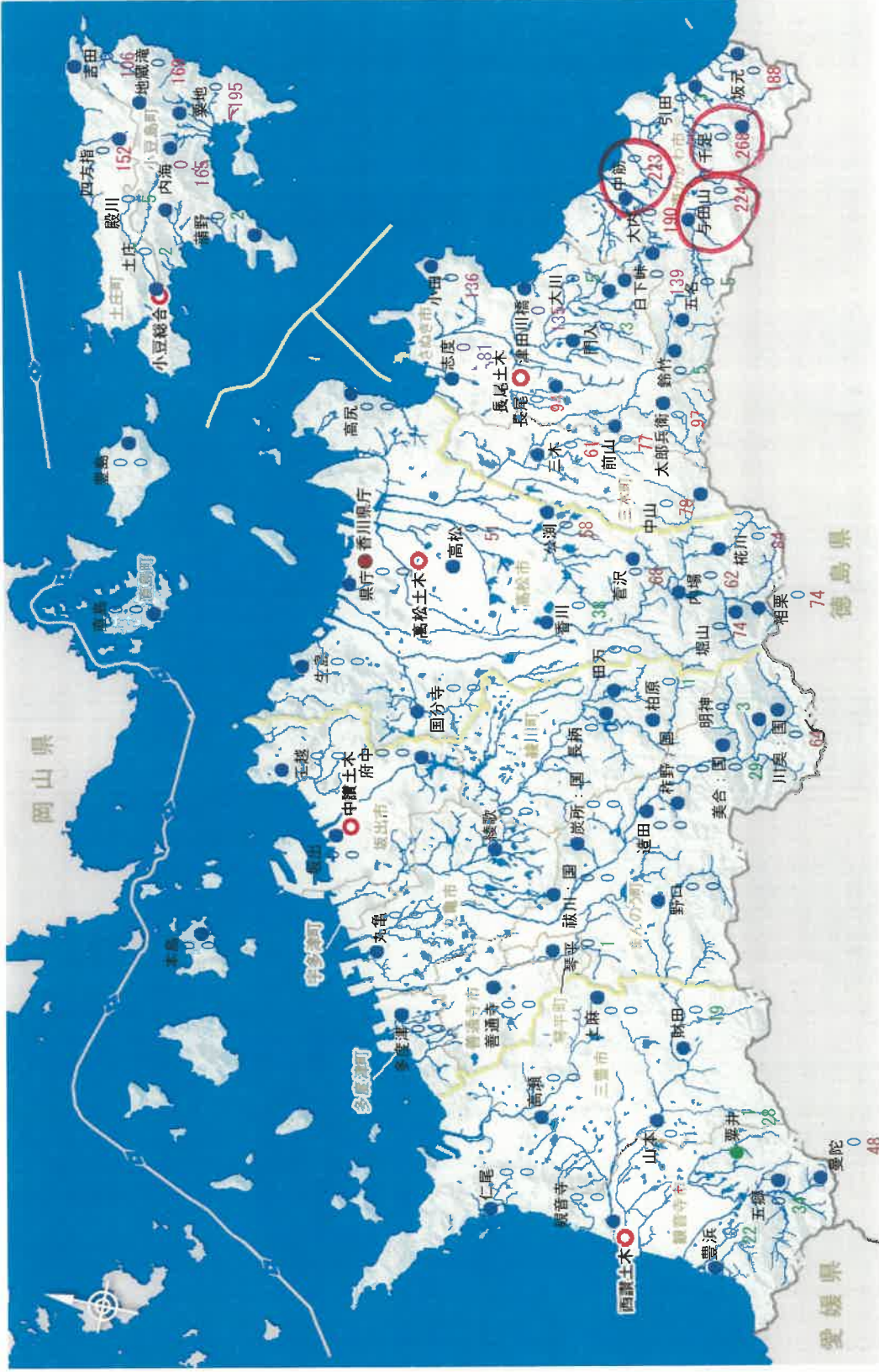
画面選択

雨量概況図

雨量一覧

雨量経過

雨量グラフ



表示内容	雨量(mm)	(5分, 10分, 30分, 時間)	(累計)
観測局名	●	0	0
雨量(mm)	●	1 ~ 9	1 ~ 39
累計(mm)	●	10 ~ 19	40 ~ 79
	●	20 ~ 39	80 ~ 149
	●	40以上	150以上

8月30日 7時40分時点 注)下線部は、前回からの変更箇所を示す。

ダム名	水系名	河川名	調節方式 (自然orゲート)	所在地 (市町名)	計画最高 流量 m ³ /s	計画最大 放流量 m ³ /s	洪水調節容量 m ³	貯水位(7時40分時点)			警戒水位 (m)	警戒水位 (m)	異常洪水時 防犯操作 水位 (m)	警戒水位 (m)	警戒水位 (m)	緊急放流開始 (ゲートスレスロ非常用 洪水追加放流)	洪水調節開始	緊急放流終了	洪水調節終了	状況
								現在の 貯水位 (m)	洪水調節開始 水位(非常用 最高貯水位)	異常洪水時 防犯操作 水位 (m)										
千足	馬酒川	千足川	自然	東かがわ市	140	25	1,150	<u>125.0</u>	<u>125.91</u>	—	—	—	—	—	—	29日 18:30	29日 18:30	29日 21:00	洪水量以下に低下 (貯水位維持放流 中)	
五名	湊川	湊川	ゲート	東かがわ市	150	90	351	<u>138.36</u>	<u>139.6</u>	144.9	—	—	—	—	—	—	—	—	—	—
大内	与田川	榑必川	ゲート	東かがわ市	48	19	330	<u>59.84</u>	<u>60.0</u>	62.5	—	—	—	—	—	29日 17:55	29日 17:55	29日 18:30	洪水量以下に低下 (貯水位維持放流 中)	
大川	湊田川	湊田川	ゲート	さぬき市	60	25	350	<u>114.08</u>	<u>115.8</u>	120.6	—	—	—	—	—	29日 17:55	29日 17:55	29日 19:00	—	
門入	津田川	榑檀川	自然	さぬき市	60	20	760	<u>97.40</u>	<u>99.6</u>	—	—	—	—	—	—	—	—	—	—	—
前山	鴨部川	鴨部川	ゲート	さぬき市	128	42	1,350	<u>130.24</u>	<u>131.3</u>	141.1	—	—	—	—	—	29日 18:00	—	—	—	—
内場	香東川	内場川	ゲート	高松市	420	140	2,500	<u>252.00</u>	<u>254.4</u>	259.1	—	—	—	—	—	—	—	—	—	—
内海	列当川	列当川	自然	小豆島町	130	85	580	<u>70.40</u>	<u>70.0</u>	70.0	—	—	—	—	—	29日 19:00	29日 19:20	29日 20:30	洪水量以下に低下 (貯水位維持放流 中)	
殿川	伝法川	殿川	ゲート	小豆島町	113	53	300	<u>157.18</u>	<u>159.1</u>	163.7	—	—	—	—	—	29日 19:00	—	—	—	—
栗地	安田大川	安田大川	自然	小豆島町	65	24	380	<u>52.92</u>	<u>62.9</u>	—	—	—	—	—	—	29日 19:00	29日 19:20	29日 19:30	洪水量以下に低下 (貯水位維持放流 中)	
吉田	吉田川	吉田川	自然	小豆島町	140	76	810	<u>110.17</u>	<u>109.5</u>	—	—	—	—	—	—	29日 19:00	29日 19:20	29日 20:20	洪水量以下に低下 (貯水位維持放流 中)	
長橋	緑川	緑川	ゲート	緑川町	470	260	1,940	<u>117.65</u>	<u>118.2</u>	123.3	—	—	—	—	—	25日 19:27	—	—	—	—
田万	緑川	田万川	自然	緑川町	95	30	1,050	<u>174.20</u>	<u>174.1</u>	—	—	—	—	—	—	—	—	—	—	—
五郷	柞田川	前田川	ゲート	観音寺市	180	76	1,300	<u>181.51</u>	<u>182.6</u>	190.5	—	—	—	—	—	—	—	—	—	—
粟井	柞田川	粟井川	自然	観音寺市	41	21	290	<u>208.03</u>	<u>210.0</u>	—	—	—	—	—	—	—	—	—	—	—
府中	緑川	緑川	ゲート	坂出市	1,250	1,250	—	<u>30.69</u>	<u>32.0</u>	—	—	—	—	—	—	—	—	—	—	—
稲川(試験 貯水 中)	香東川	花川	自然	高松市	190	100	2,760	<u>352.39</u>	<u>352.0</u>	—	—	—	—	—	—	—	—	—	—	—

(用語解説)

1. 貯水位維持放流・・・洪水調節開始前又は終了後の水位の維持を目的とし、洪水調節のための空き容量を確保しておくために放流するもの
2. 洪水調節・・・ダムに入ってくる水の量をより少ない量を下流に放流することで、一時的にダム水を貯め、下流の河川で溢れないよう調節すること
3. 緊急放流(異常洪水時放流)・・・ダムの能力を超える量の水がダムに入ってくることを予測され、ダムに水を貯められなくなる恐れがある際に、ダムからの放流量をダムへの流入量と同程度となるよう増し、満水に達した時にダムへの流入量をそのまま下流に通過させるもの

異常気象等による通行規制区間

様式8

087-832-3532
087-862-3301

・香川県土木部道路課
・(公財)日本道路交情情報センター
香川県土木部駐在
令和6年8月30日 8時00分 現在

徳島県 道路整備課
愛媛県 道路維持課
西日本高速(株) 四国支社
日本道路交情情報センター(西日本高速高松)

四国地方整備局 地域道路課
香川県警 交通管理センター
香川県河川国道事務所 道路管理第一課
四国ブロック道路情報管理センター
日本道路交情情報センター(高松センター)

土木	区分	番		区間	規制区間		規制原因	内容(切替前) (現在)	上下別	迂回路(有無) 孤立集落	規制状況		時間	被害状況(有無)		備考
		内	外		路線	路名					起点側地名	終点側地名		区間延長(km)	開始日	
長尾	1	38	122	津引田線	東かがわ市市引田大安戸	東かがわ市松原小松原	4.0	事前規制	通行止	上下	有	8月29日	18:00			
長尾	2	8	2	津田川島線	さぬき市大川町田面	東かがわ市五名	4.6	事前規制	通行止	上下	有	8月29日	18:00			
長尾	3	7	1	徳島引田線	東かがわ市坂元(県境)	東かがわ市坂元大谷	4.8	事前規制	通行止	上下	有	8月29日	18:00			
長尾	4	2	377	国道377号	東かがわ市五名端	東かがわ市五名大樽	7.3	事前規制	通行止	上下	有	8月29日	18:30			
長尾	5	25	136	志度小田津田線	さぬき市小田奥の谷	さぬき市津田町津田平畑	5.6	事前規制	通行止	上下	有	8月29日	18:00			
長尾	6	26	137	大串鴨部線	さぬき市小田興津	さぬき市小田西浜	0.8	事前規制	通行止	上下	有	8月29日	18:00			
小豆	7	31	248	橋大角坂手港線	小豆郡小豆島町安田	小豆郡小豆島町大泊	4.0	事前規制	通行止	上下	有	8月29日	18:10			
小豆	8	18	27	土庄神懸線	小豆郡土庄町肥土山	小豆郡小豆島町神懸通	6.0	事前規制	通行止	上下	無	8月29日	18:10			
小豆	9	20	31	嶮岨山線	小豆郡土庄町大部	小豆郡土庄町大部	3.0	事前規制	通行止	上下	無	8月29日	18:20			
小豆	10	32	251	蒲野西村線	小豆郡小豆島町蒲野	小豆郡小豆島町竹生	3.0	事前規制	通行止	上下	有	8月29日	18:30			

香川県土砂災害警戒情報 第4号

令和6年8月30日 7時10分

香川県 高松地方气象台 共同発表

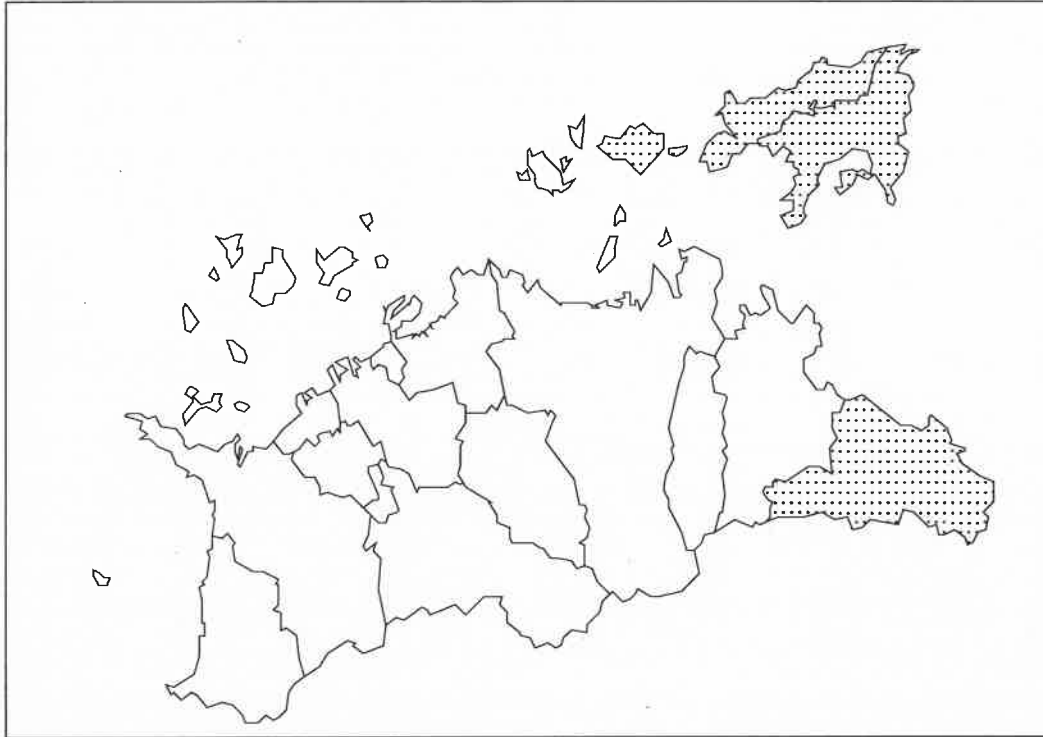
【警戒解除地域】


東かがわ市 土庄町 小豆島町

【警戒文】

<全警戒解除>

大雨が弱まり、多発的な土砂災害が発生するおそれは少なくなりました。



 警戒解除地域

問い合わせ先

087-832-3543 (香川県土木部河川砂防課)

087-826-6123 (高松地方气象台)

<避難所情報>

市町名	開設中の 避難所数(※)	避難世帯数人数集計		備考
		避難 世帯数	避難 人数	
高松市	0	0	0	
丸亀市	0	0	0	
坂出市	0	0	0	
善通寺市	0	0	0	
観音寺市	0	0	0	
さぬき市	11	9	13	
東かがわ市	9	15	24	
三豊市	0	0	0	
土庄町	0	0	0	
小豆島町	15	3	6	
三木町	0	0	0	
直島町	0	0	0	
宇多津町	0	0	0	
綾川町	0	0	0	
琴平町	0	0	0	
多度津町	0	0	0	
まんのう町	0	0	0	
計	35	27	43	

※開設中の避難所情報は、『かがわ防災Webポータル』(<https://www.bousai-kagawa.jp/>)で公表し、随時、最新情報に更新されています。

台風第10号による大雨に伴う避難情報

令和6(2024)年8月30日7時45分 現在

<避難情報>

市町名	地区名	【警戒レベル5】緊急安全確保			【警戒レベル4】避難指示			【警戒レベル3】高齢者等避難								
		発令日時	解除日時	世帯数 対象人数	発令日時	解除日時	世帯数 対象人数	発令日時	解除日時	世帯数 対象人数						
高松市	小計			0			0			0			0			0
丸亀市	小計			0			0			0			0			0
坂出市	小計			0			0			0			0			0
善通寺市	小計			0			0			0			0			0
観音寺市	小計			0			0			0			0			0
さぬき市	小計			0			0			0			0			0
東かがわ市	小計			0			0	08/29 18:45		13,565	27,551	08/29 18:00				0
三豊市	小計			0			0			0			0			0
土任町	小計			0			0			0			0			0
小豆島町	小計			0			0			0			0			0
三木町	小計			0			0			0			0			0
直島町	小計			0			0			0			0			0
宇多津町	小計			0			0			0			0			0
綾川町	小計			0			0			0			0			0
琴平町	小計			0			0			0			0			0
多度津町	小計			0			0			0			0			0
まんのう町	小計			0			0			0			0			0
	計			0			0			0			0			0

主な県施設の休業情報

次の県有施設については、台風第10号の接近に伴い、下記のとおり休業します。

施設名	市・町名	休業日		備考
		30日(金)	31日(土)	
県立ミュージアム	高松市	終日休業	終日休業	状況により判断
県立ミュージアム分館(瀬戸内海歴史民俗資料館)	高松市	終日休業	終日休業	状況により判断
県立ミュージアム分館(香川県文化会館)	高松市	終日休業	終日休業	状況により判断
県立文書館	高松市	終日休業	終日休業	通常通り
香川県防災センター	高松市	終日休業	終日休業	通常通り
公洲森林公園	高松市	終日休業	終日休業	終日休業
ドングリランド	高松市	終日休業	終日休業	終日休業
県民いこいの森野営場	高松市	終日休業	終日休業	終日休業
さぬきこどもの国	高松市	終日休業	終日休業	状況により判断
栗林公園	高松市	終日休業	午前休業	通常通り
かがわ物産館・栗林庵	高松市	終日休業	終日休業	通常通り
香川用水資料館	高松市	終日休業	休館日	休館日
さぬき空港公園	高松市	終日休業	終日休業	通常通り
香東川公園	高松市	終日休業	終日休業	通常通り
香西地区港湾緑地	高松市	終日休業	警報(大雨・暴風・高潮)が発表された時、又は発表が見込まれる時は臨時休業	警報(大雨・暴風・高潮)が発表された時、又は発表が見込まれる時は臨時休業
県立図書館	高松市	終日休業	終日休業	通常通り
香川県立武道館	高松市	終日休業	終日休業	終日休業
香川県立総合水泳プール	高松市	13:00から休業	15:00まで休業	通常通り
香川県教育センター	高松市	通常通り	終日休業	閉館日

1日は園内の被害または台風の状況によっては休業
1日はグラウンドの被害または台風の状況によっては休業

1日は台風の状況によっては休業

1日は台風の状況によっては開館

	丸亀市	終日休業	終日休業	終日休業	通常通り	1日はグラウンドの被害または台風 の状況によっては休業
土器川公園	丸亀市	終日休業	終日休業	終日休業	通常通り	
東山魁夷せとうち美術館	坂出市	終日休業	終日休業	終日休業	状況により判断	
瀬戸大橋記念館	坂出市	終日休業	終日休業	終日休業	通常通り	
香川用水記念公園 水の資料館	三豊市	終日休業	終日休業	終日休業	終日休業	
満濃池森林公園	まんのう町	終日休業	終日休業	終日休業	終日休業	
大川山野営場	まんのう町	終日休業	終日休業	終日休業	終日休業	