

供用開始区間 L=180m




平面図 S=1:500

自) 香川県観音寺市大野原町大野原字吉の内447番1地先

至) 香川県観音寺市大野原町大野原字吉の内428番4地先

最小幅員  
W=10.0m

最大幅員  
W=15.6m

	供用開始区間
	既供用済区間
	未供用区間

年度	
路線名	県道丸井萩原豊浜線(大野原工区)
工事名	
位置	観音寺市大野原町大野原
図面名	平面図
縮尺	S=1:500 図面番号
作成年月日	
会社名	
事業者名	香川県西讃土木事務所