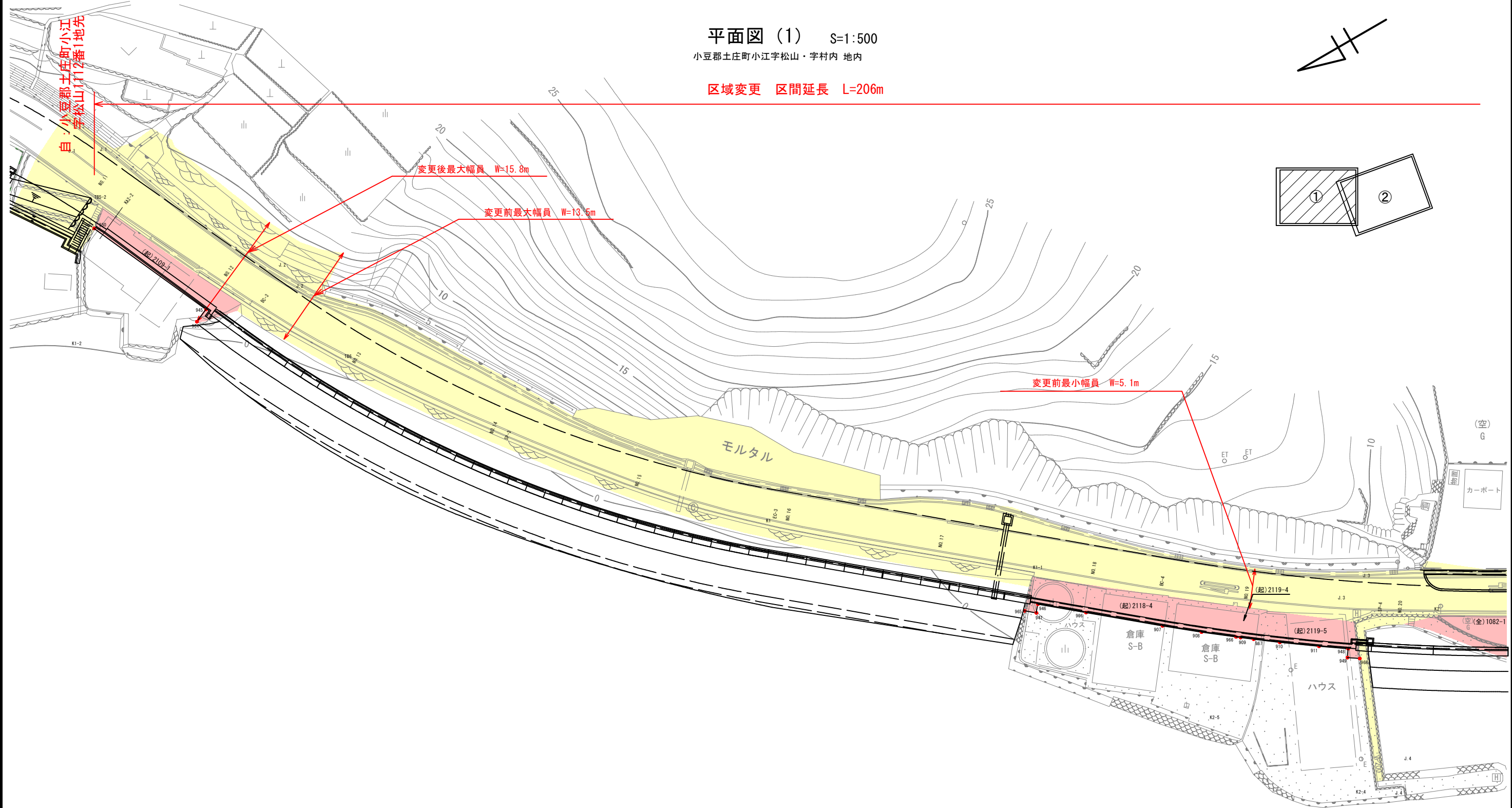
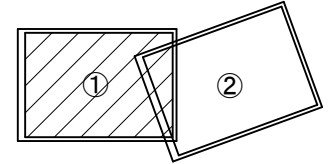
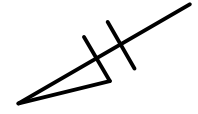


平面図 (1) S=1:500

小豆郡土庄町小江字松山・字村内 地内

区域変更 区間延長 L=206m



凡 例	
	新たに道路の区域となる部分
	既に道路の区域となっている部分

世界測地系	
年 度	令和 8 年度
路河川名等	県道屋形崎小江洲崎線(四海工区)
工 事 名	
位 置	小豆郡土庄町小江字松山・字村内
図 面 名	平面図 (1)
縮 尺	S=1:500 図面番号
作成年月日	
会 社 名	
事業者名	香川県小豆総合事務所