




平面図 S=1:1000

供用開始 L=243m

至：小豆郡土庄町上庄字川向1973番2地先

凡例

	供用開始区間
	既供用済区間
	未供用区間

最小幅員 W=11.8m

最大幅員 W=34.4m

自：小豆郡土庄町淵崎字川向甲2060番3地先

年度	令和7年度	供用開始	添付図面
路河川名等	県道土庄福田線		
工事名			
位置	小豆郡土庄町淵崎		
図面名	平面図		
縮尺	S=1:1000	図面番号	
作成年月日			
会社名			
事業者名	小豆総合事務所		