

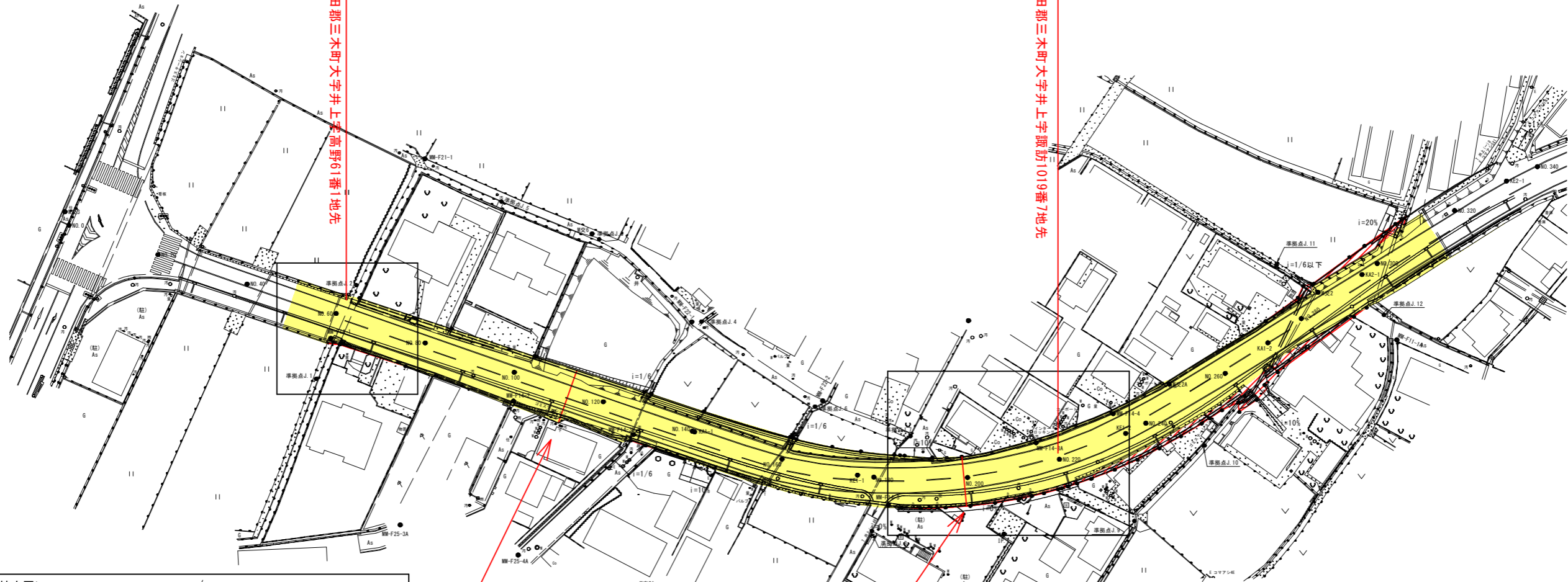
平面図 S=1:1000



供用開始延長 L=160m

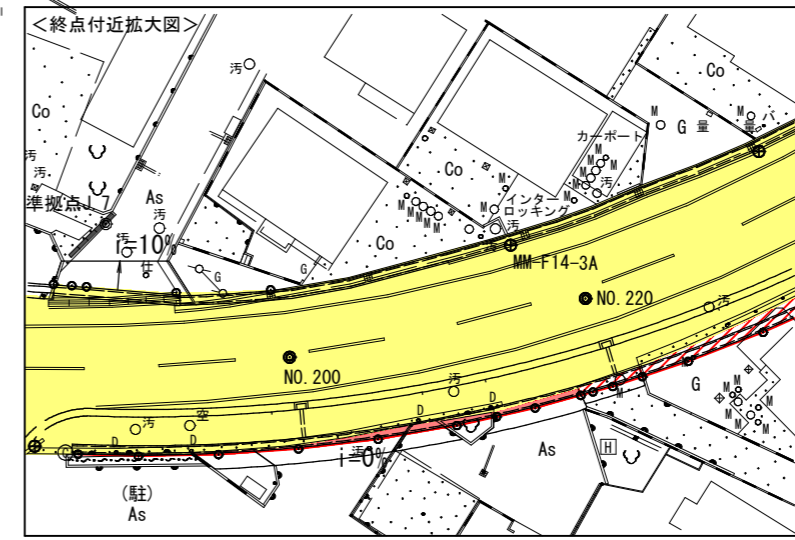
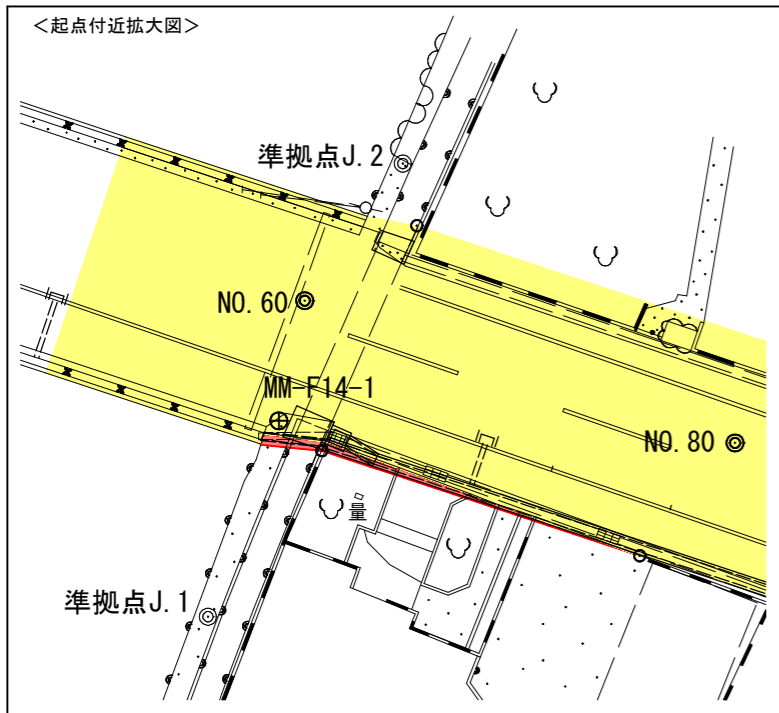
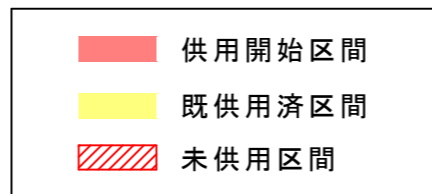
自) 木田郡三木町大字井上字高野61番1地先

至) 木田郡三木町大字井上字諏訪1019番7地先



最大幅員 W=11.9m

最小幅員 W=10.5m



年度	供用開始
路河川名等	県道三木津田線
工事名	
位置	木田郡三木町井上
図面名	平面図
縮尺	S=1:1000 図面番号
作成年月日	
会社名	
事業者名	長尾土木事務所