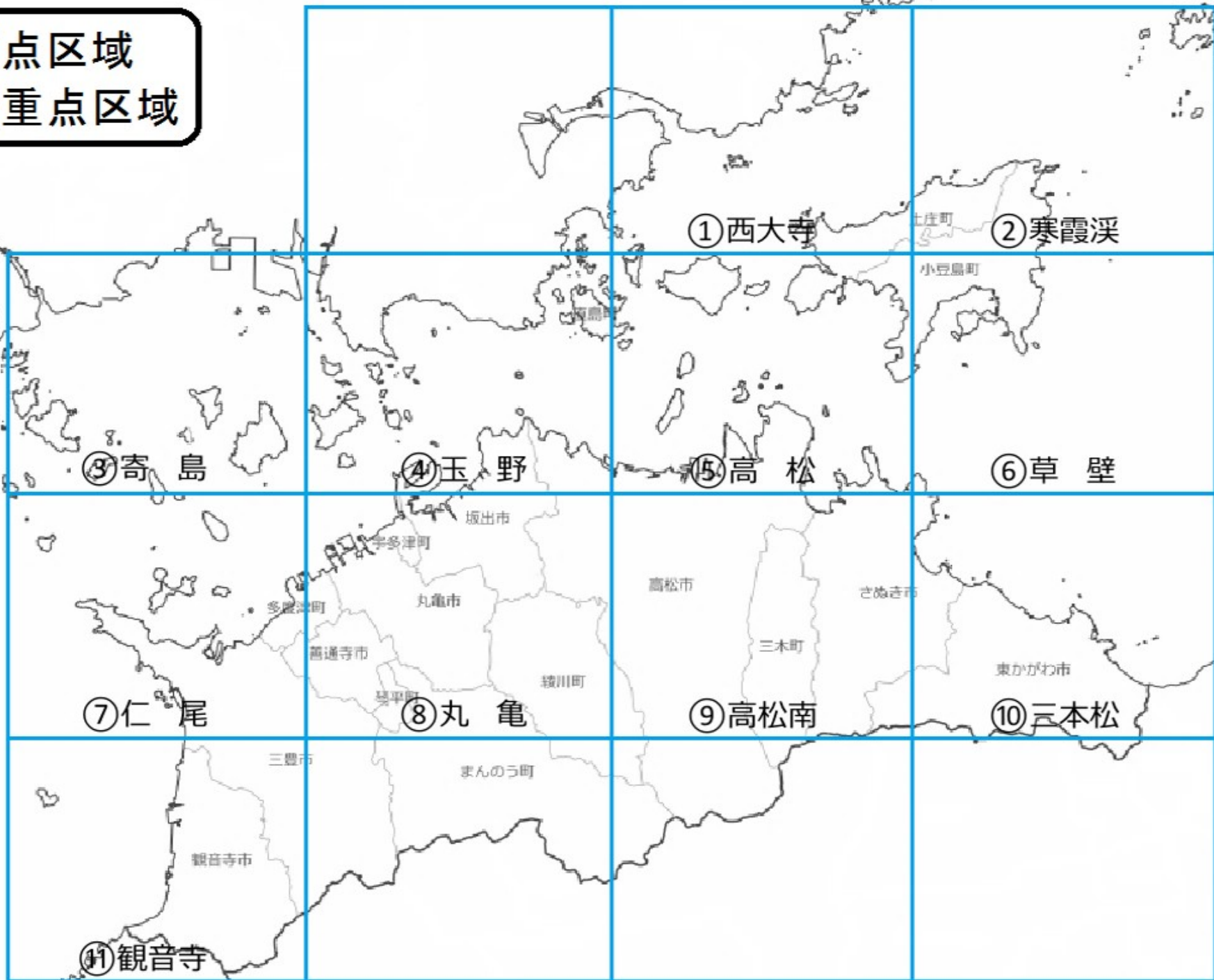


別図重点区域
・ 最重点区域



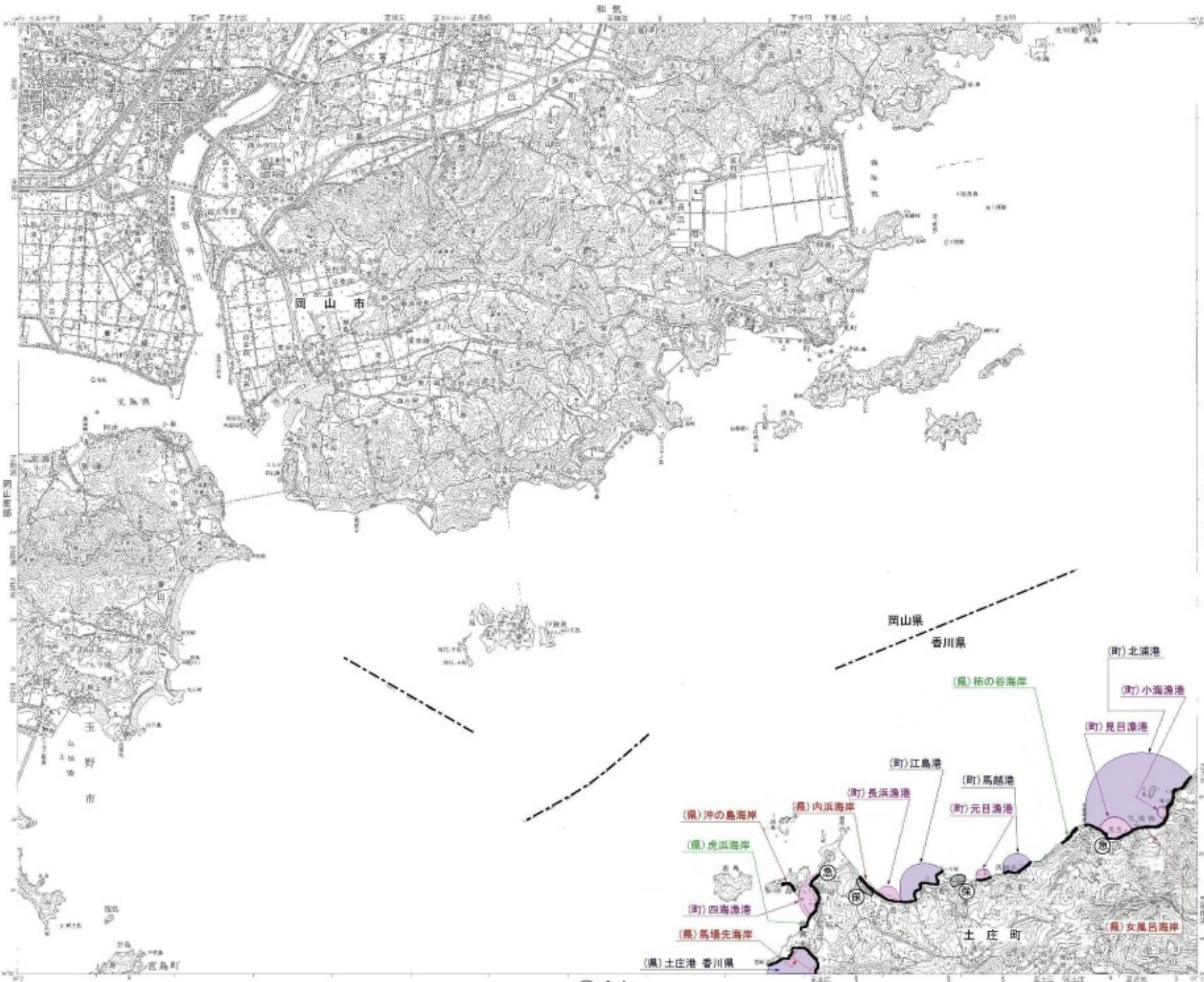
西大寺

1



②寒霞溪

凡例	
	重点区域
	最重点区域
	水管理・国土保全局所管
	港湾局所管
	農村振興局所管
	水産庁所管
	行政境界
	保安林
	鉄道・軌道用地
	急傾斜地崩壊危険区域



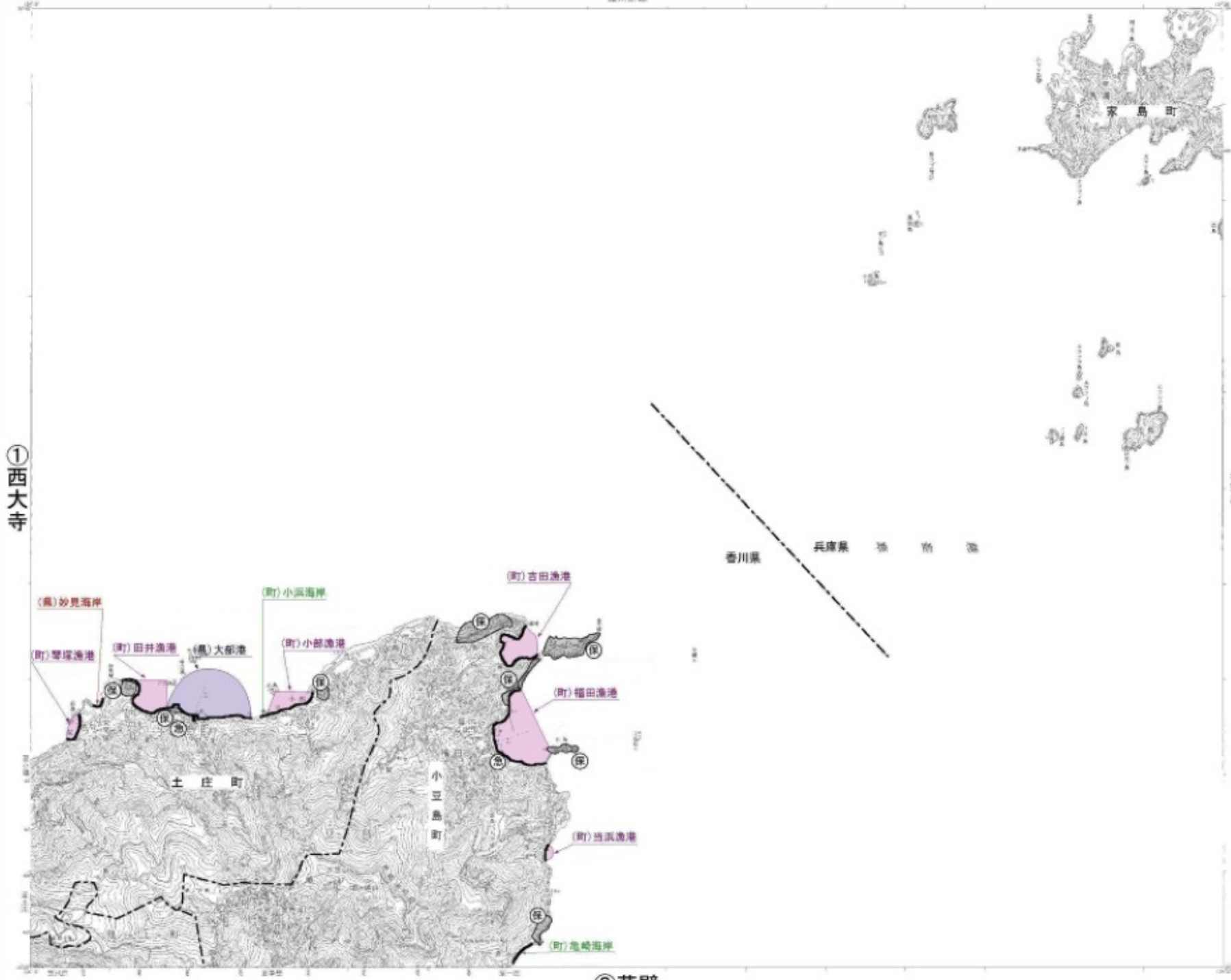
⑤高松

寒霞溪

2



①西大寺



⑥草壁

凡 例	
	重点区域
	最重点区域
	水管理・国土保全局所管
	港湾局所管
	農林振興局所管
	水産庁所管
	行政境界
	保安林
	鉄道・軌道用地
	急傾斜地崩壊危険区域



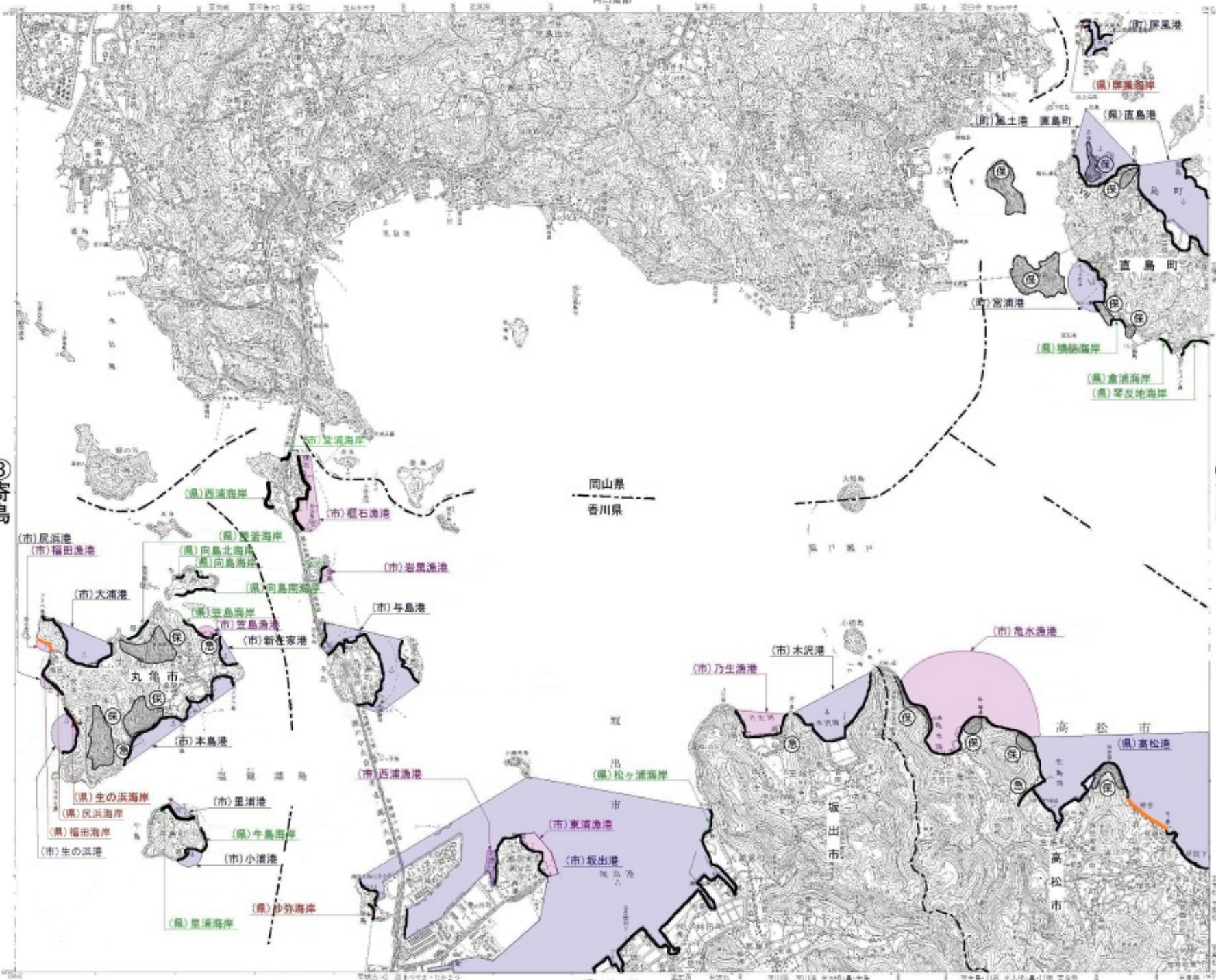
玉野

4



③ 奇島

⑤ 高松

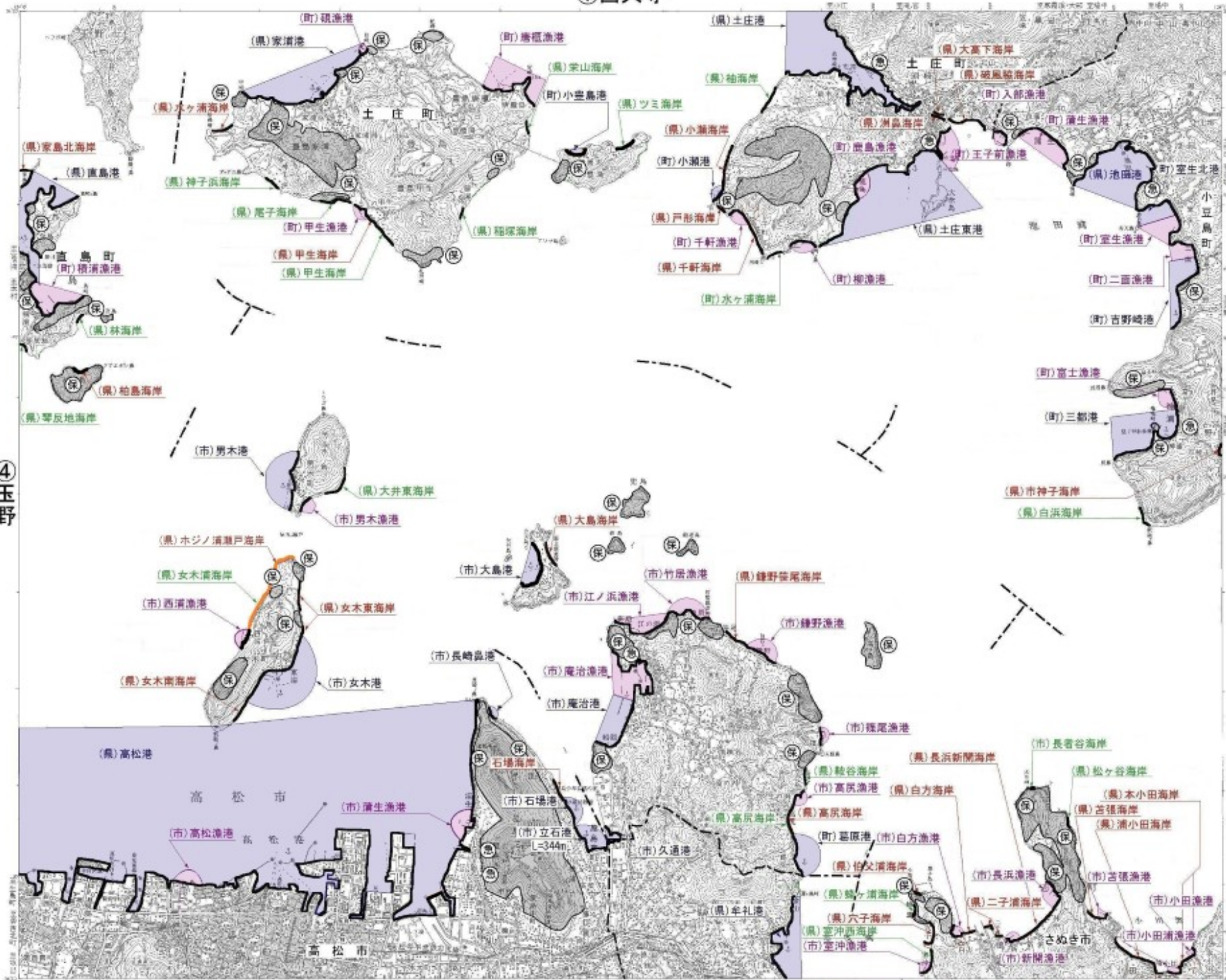


凡 例	
	重点区域
	最重点区域
	水管理・国土保全局所管
	港湾局所管
	農村振興局所管
	水産庁所管
	行政境界
	保安林
	鉄道・軌道用地
	急傾斜地崩壊危険区域

⑧ 丸亀



①西大寺



⑥草壁

凡例

	重点区域
	最重点区域
	水管理・国土保全局所管
	港湾局所管
	農村振興局所管
	水産庁所管
	行政境界
	保安林
	鉄道・軌道用地
	急傾斜地崩壊危険区域

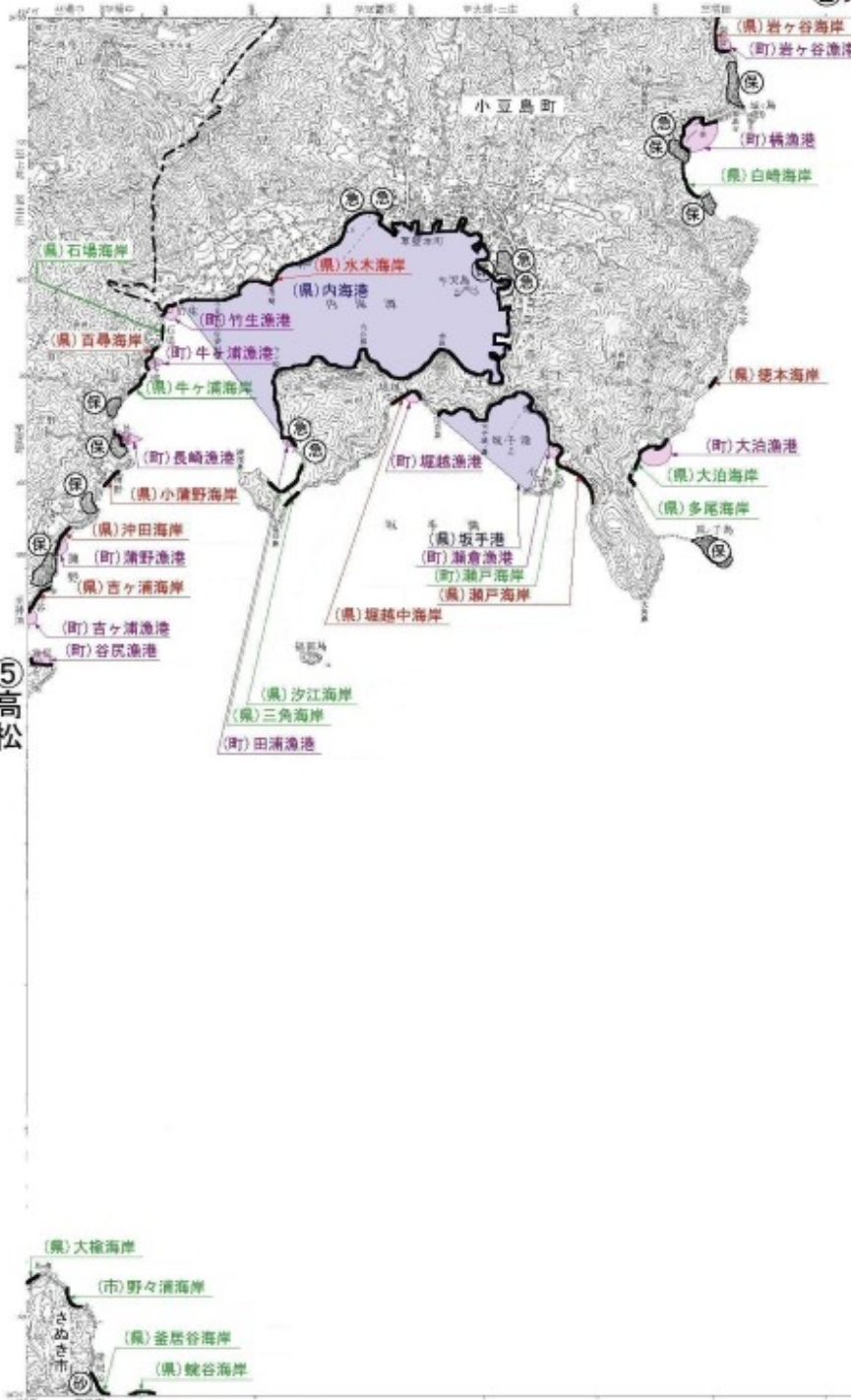


⑨高松南部

②寒霞溪

草壁

6



⑩三本松

凡 例	
	重点区域
	最重点区域
	水管理・国土保全局所管
	港湾局所管
	農村振興局所管
	水産庁所管
	行政境界
	保安林
	鉄道・軌道用地
	急傾斜地崩壊危険区域



④玉野

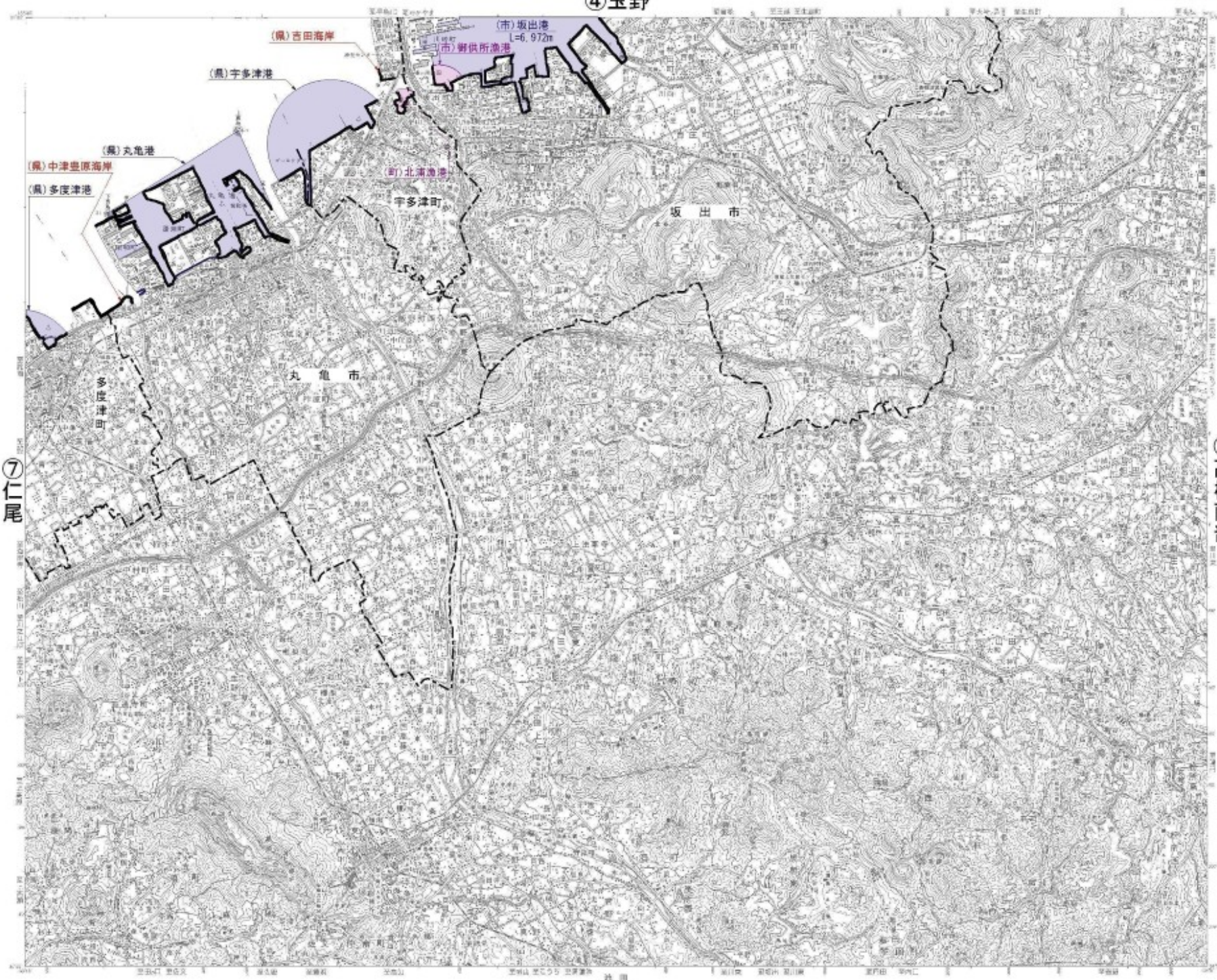
丸 亀

8



⑨高松南部

⑦仁尾



凡 例	
	重点区域
	最重点区域
	水管理・国土保全局所管
	港湾局所管
	農村振興局所管
	水産庁所管
	行政境界
	保安林
	鉄道・軌道用地
	急傾斜地崩壊危険区域



⑤高松

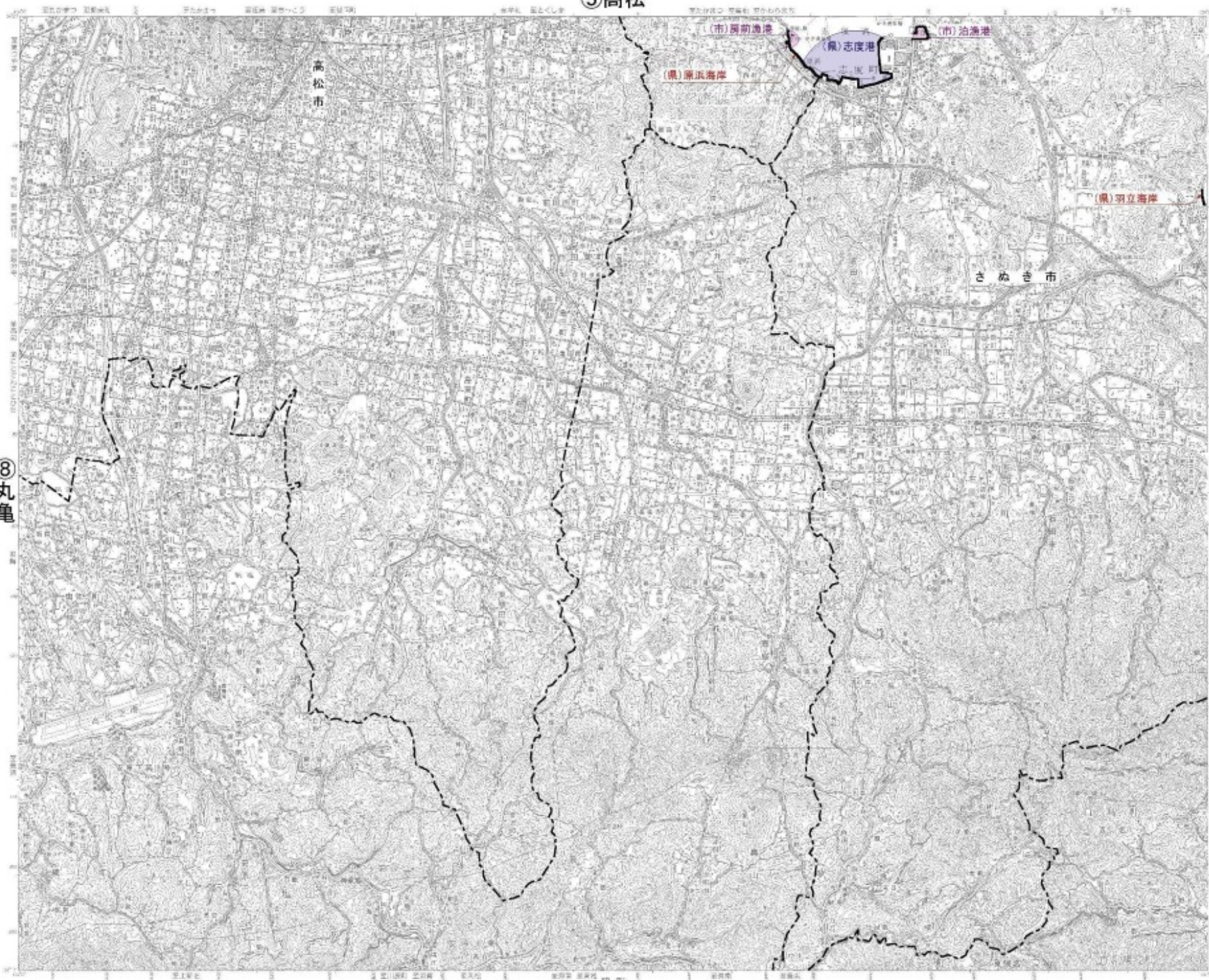
高松南部

9



⑧丸亀

⑩三本松



凡 例	
	重点区域
	最重点区域
	水管理・国土保全局所管
	港湾局所管
	農村振興局所管
	水産庁所管
	行政境界
	保安林
	鉄道・軌道用地
	急傾斜地崩壊危険区域

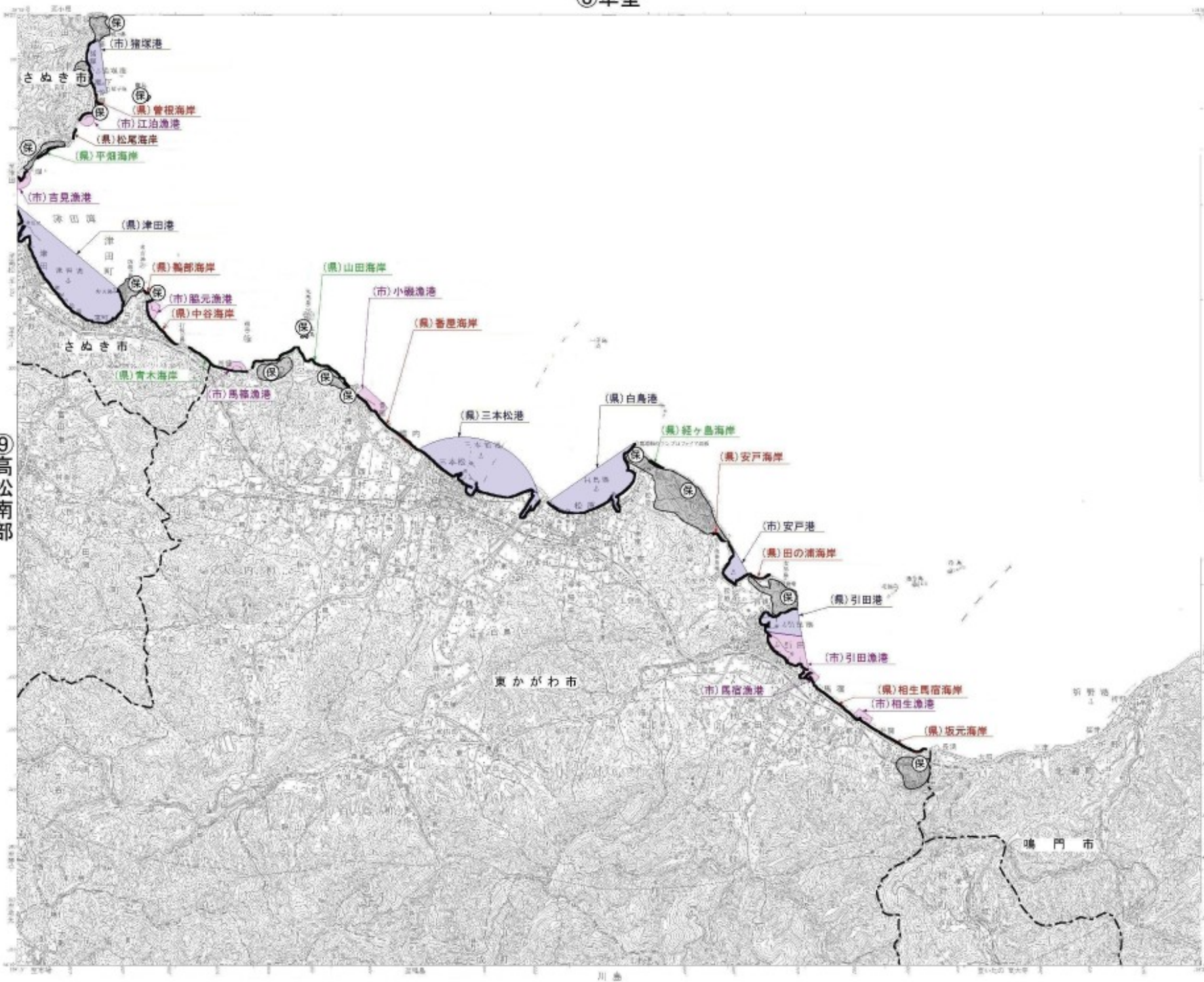


三本松

10



⑨高松南部



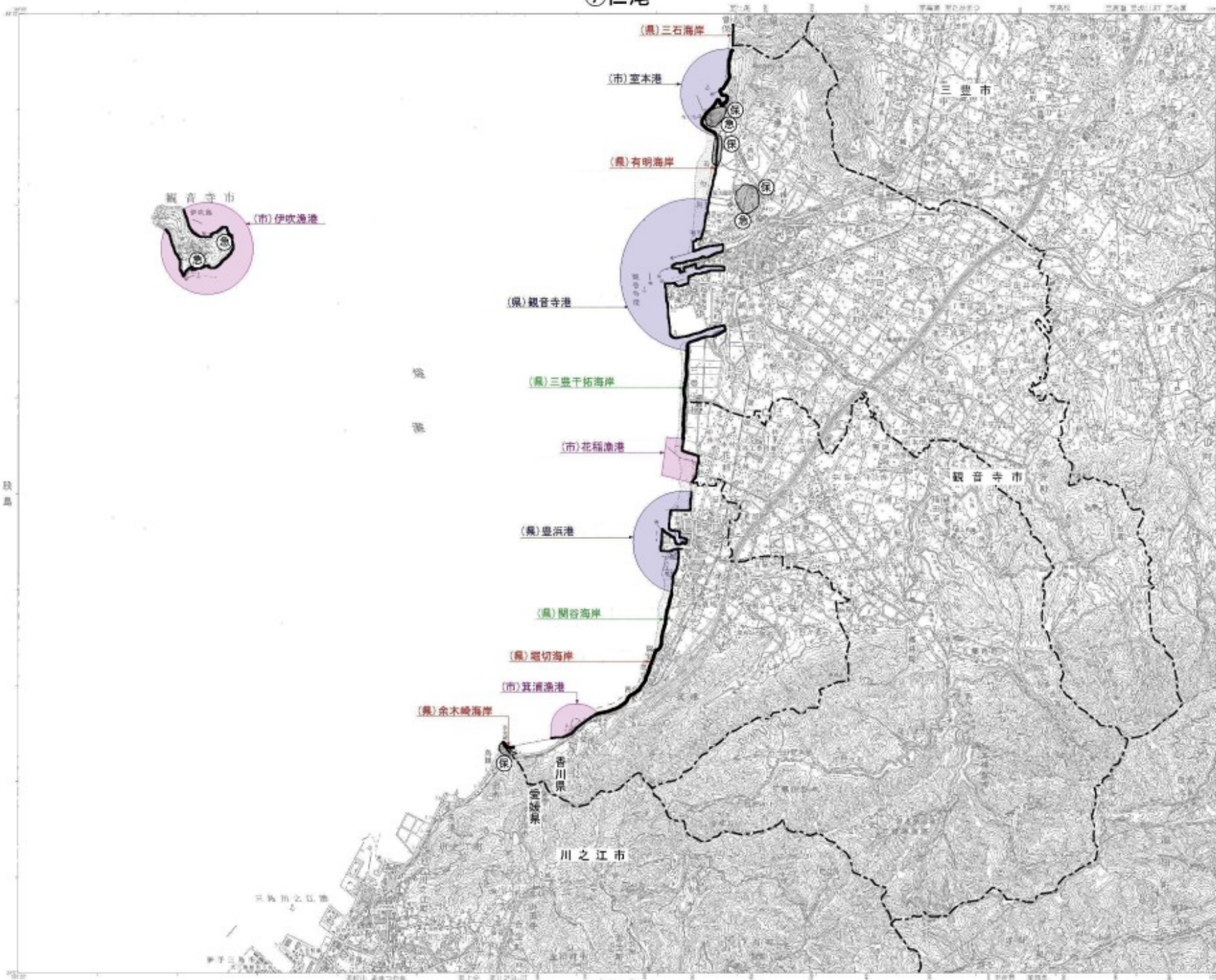
凡例	
	重点区域
	最重点区域
	水管理・国土保全局所管
	港湾局所管
	農林振興局所管
	水産庁所管
	行政境界
	保安林
	鉄道・軌道用地
	急傾斜地崩壊危険区域



⑦仁尾

観音寺

11



凡例	
	重点区域
	最重点区域
	水管理・国土保全局所管
	港湾局所管
	農林振興局所管
	水産庁所管
	行政境界
	保安林
	鉄道・軌道用地
	急傾斜地崩壊危険区域

