

# 報道提供資料

＜問い合わせ先＞  
各項目内に記載  
(県庁内線及びダイヤル)

## 「令和8年台風第6号」による被害状況

令和8年6月3日(水) 16時30分提供

### ○雨量状況

累計雨量：太郎兵衛(さぬき市前山)	302ミリ	(1日23時～3日6時)
ごみょう 五名(東かがわ市五名)	284ミリ	(2日0時～3日6時)
くさかとうげ 日下峠(東かがわ市五名)	283ミリ	(2日0時～3日6時)

### ○被害状況

#### 1 公共土木施設推定被害額

① 県	道路	12箇所	約	4,190万円
	河川	5箇所	約	3,600万円
	港湾	4箇所	約	2,000万円
② 市町	道路	1箇所	約	500万円

県・市町合計 22箇所 約10,290万円

1 河川砂防課  
担当 角谷 内4219  
087-832-3543  
道路課  
担当 西山 内4182  
087-832-3533  
港湾課  
担当 川田 内4256  
087-832-3553

※その他、倒木の影響による道路被害 1,000万円

〔倒木により通行止めが発生したのは県下全域で9路線  
13時半時点で2路線解除(7路線は通行止め継続中)〕

#### 2 農林水産物・施設等被害額

① 農産物				
野菜	102.0ha			8,695万円
果樹	78.2ha	オリーブ		283万円
花き	0.2ha	キク、ヒマリなど		140万円
② 園芸関係施設	12箇所			57万円
③ 林地・林業施設				
林地	1箇所			12万円
④ 水産施設				
漁港	5箇所			調査中
水産関係以外	8箇所			調査中

2 農政課  
担当 定好 内3712  
087-832-3392

合計 180.4ha 26箇所 約9,187万円(※調査中あり)

3 その他施設

別添資料を確認

4 一般被害

被害なし

4 危機管理課  
担当 照山 内 2475  
087-832-3183

※今後、新たな被害情報があった場合は、適時提供いたします。

第三表

令和8年 災害箇所別被害報告書											(土木・市町名 : 香川県)		
番号	工種	河川名 路線名	位置			被害額 (千円)	被害額 (万円)	復旧工法	概要	破堤、重大な決壊、交通不能	応急の必要の有無		
			郡市	町	字								
1	道路	津田引田線	さぬき市	津田	鶴羽	1,000	100万円	道路陥没	道路陥没 縦17m×横2.5m×深4m (道路護岸は農林海岸)				
2	道路	国道377号	東かがわ市		五名	2,000	200万円	盛土 舗装	舗装 20m2		有		
3	道路	国道377号	東かがわ市		五名	25,000	250万円	補強土壁	補強土壁 A=170m2		無		
4	道路	主要地方道 塩江屋島西線	高松市	西植田町		3,000	300万円	ブロック積	路肩崩壊 ブロック積L=10.0m SL=3.0m A=30m2 舗装20m2		有		
5	道路	主要地方道 塩江屋島西線	高松市	西植田町		5,000	500万円	ブロック積	路肩崩壊 ブロック積L=15.0m SL=5.0m A=75m2 舗装20m2、Gr20.0m		有		
6	道路	一般県道 久保谷塩江線	高松市	塩江町	上西	4,000	400万円	ブロック積	路肩、法面崩壊 ブロック積L=5.0m SL=3.5m A=20m2 コンクリート吹付 L=5.0m、SL=1.0m、A=50m2 舗装20m2		有		
7	道路	広島循環線	丸亀市	広島		200	20万円	カーブミラー建替	カーブミラー折損		無		
8	道路	観音寺佐野線	観音寺市	大野原町	海老濟	200	20万円	ガードレール	倒木1本、ガードレール4m		有		
9	道路	伊吹循環線	観音寺市	伊吹町		500	50万円	伐木	倒木3か所、崩土3か所		有		
10	道路	岡本高瀬線	三豊市	高瀬町	比地	300	30万円	カーブミラー	カーブミラー1本		有		
11	道路	紫雲出山線	三豊市	詫間町		500	50万円	伐木	倒木1か所		有		
12	道路	丸亀詫間豊浜線	三豊市	三野町		200	20万円	転落防止柵	転落防止柵L=10m		有		
13	河川	湊川	東かがわ市	白鳥	入野山	20,000	2000万円	環境保全型ブロック積	ブロック積L=40m		無		
14	河川	爛川	さぬき市	大川町	南川	4,000	400万円	環境保全型ブロック積	護岸右岸L=10m				
15	河川	新川	木田郡	三木町	上高岡	5,000	500万円	補助区間 竈工	護岸右岸L=15m SL=3.5m				
16	河川	葛谷川	高松市	西植田町		3,000	300万円	ブロック積	ブロック積L=10.0m SL=3.0m A=30m2		有		
17	河川	芋扱川	観音寺市	高屋町	中筋	4,000	400万円	ブロック積	ブロック積L=7.0m SL=5.0m A=35m2		有		

18	港湾	高松港 西浜地区 浮棧橋	高松市	浜ノ町		2,500	250万円	チェーン交換	浮棧橋チェーン破断 チェーン取り換え1式 棧橋再接続1式		有
19	港湾	高松港 サンポート地区 階段護岸	高松市	サンポート		1,500	150万円	ブロック張り	階段護岸損傷 ブロック張り1式		無
20	港湾	高松港 香西地区 階段護岸	高松市	香西本町		6,000	600万円	ブロック張り	階段護岸損傷 ブロック張り1式		無
21	港湾	丸亀港 (福島地区)	丸亀市	福島町	—	10,000	1000万円	上屋補修 屋根材取替	福島2号浮棧橋 柱補修 N=1式 屋根材取替A=150m2	使用禁止	有
小計	道路	12件				41,900	4190万円				
	河川	5件				36,000	3600万円				
	港湾	4件				20,000	2000万円				
合計	21件				97,900	9790万円					

第三表

令和7年 災害箇所別被害報告書							(土木・市町名 : 丸亀市)					
番号	工種	河川名 路線名	位置			被害額 (千円)	被害額 (万円)	復旧工法	概要	破堤、重大な決壊、交通不能	応急の必要の有無	
			郡市	町	字							
1	道路	市道 青ノ山1号線	丸亀市	土器町東 四丁目		5,000	500万円	検討中	法面工他精査中	全面通行止め	有	
2												
3												
4												
5												
6												
7												
8												
9												
10												
11												
小計	河川	0件				0	0万円					
	道路	1件				5,000	500万円					
合計		1件				5,000	500万円					

農林水産物・施設等被害総括表

※被害内容の詳細につきましては、直接下記担当課へ照会願います。




令和8年6月3日 10時現在

区 分		被害面積等 (ha,棟,箇所数等)	推定被害金額	品目・被害状況等	担当課		
農業関係	農産物	水 稲			◆農業生産流通課 ・農産グループ 三木 TEL832-3418 内線3784 ・野菜グループ 香西 TEL832-3422 内線3776 ・果樹・オリーブグループ 吉田 TEL832-3420 内線3778 ・花き・盆栽グループ 宮原 TEL832-3419 内線3791		
		小 麦					
		はだか麦					
		野 菜	102ha	86,953		スイートコーン、ねぎ など	
		果 樹	78.2ha	2,833		オリーブ	
		花 き	0.2ha	1,403		キク(ビニール・骨組みの破損)、ヒマワリ(倒伏・曲がり)、ランキユラス・ダリア・マーガレット(ビニールの破損)	
		特用作物					
		飼料作物					
		小 計	180.4ha	91189千円			
		家 畜					但し、家畜・畜産関係施設は、 ◆畜産課 ・生産流通グループ 森田 TEL832-3427 内線3822
	計 <①>		91189千円				
	園芸関係施設	12カ所	572	ビニルハウスのフィルム・骨組み破損			
	畜産関係施設						
	計 <②>	12カ所	572千円				
農地・農業用施設	農 地	た め 池			◆土地改良課 ・ため池防災対策 グループ 大西 TEL832-3439 内線3852		
		農 道					
		水 路					
		そ の 他					
		計 <③>	0カ所	0千円			
	農業集落排水施設・ 営農飲雑用水施設<④>	0カ所	0千円		但し、農業集落排水施設及び 営農飲雑用水施設は、 ◆農村整備課 ・農村基盤グループ 中條 TEL832-3448		
農業関係合計		91761千円					
林業関係	林産物 <⑤>				◆環境森林部 森林・林業政策課 ・総務・森づくりグループ 濱田 TEL832-3454		
	林地・林業施設	林 地	1カ所	120		切土のり面崩壊16.0m <sup>2</sup> (L=4.0m、H=4.0m)	
		林 道					
		治 山					
		そ の 他					
小 計 <⑥>	1カ所	120千円					
林業関係合計		120千円					
水産関係	水産物 <⑦>				◆水産課 ・豊かな海づくり・漁港 整備グループ 松岡 TEL832-3470 内線3943		
	水産施設	公 共	漁 港	5カ所		0	引田漁港の堤防破損、苜張漁港施設破損、花稲漁港で照明灯が破損、伊吹漁港浮桟橋電力ケーブル破損、見目漁港で石積み崩れ いずれも被害額は調査中
			そ の 他				
		小 計	5カ所	0千円			
	水産関係施設 (公共以外)	8カ所	0	カキのクレーン転倒、漁船の破損、組合倉庫波板破損、与島漁具倉庫破損、漁業者加工場破損、組合事務所のシャッター破損(土庄町、直島町)、遊漁船転覆、 いずれも被害額は調査中			
水産施設計<⑧>	13カ所	0千円					
水産関係合計		0千円					
農林水産業被害総合計				91881千円			

農林水産物被害合計 180.4ha 91,189 千円 ①+⑤+⑦  
 農林水産施設等被害合計 26カ所 692 千円 ②+③+④+⑥+⑧

都道府県・市区町村	事業所番号	事業所名	住所	報告日時	サービス名	人的被害の状況-人的被害有無	建物被害の状況-被害の規模-建物被害有無	建物被害の状況-被害の規模-建物被害種類	建物被害の状況-被害の規模-建物損壊詳細	建物被害の状況-被害の内容	ライフライン等の状況及び必要な支援の状況-ガスの状況-ガスの供給有無
香川県東かがわ市	3770700098	グループホーム ミモザ園	香川県東かがわ市白鳥1754-1	2026/6/3 8:11	認知症対応型共同生活介護	被害なし	軽微な被害あり	雨漏り被害		中央ホール天井より雨漏り30ヶ所にバケツ置く状態（雨の時には雨漏りする）	停止中（台風の影響でない停止させている）
香川県丸亀市	3770200412	グループホーム さぬき富士	香川県丸亀市飯野町東二25番地21	2026/6/3 8:46	認知症対応型共同生活介護	被害なし	軽微な被害あり	建物損壊	一部損壊	グループホームさぬき富士の玄関前のカーポートの屋根の一部破損あり。運営の支障なく、支援の必要はありません。	供給あり
香川県宇多津町	3.70009E+12	マイルドハート 2 1	綾歌郡宇多津町浜五番丁53-9	2026/6/3 8:33	軽費老人ホーム	被害なし	軽微な被害あり	建物損壊	一部損壊	一部風の影響で扉が閉まらなくなった。（ボイラー室扉）	供給あり

担当者	施設サービスG 伊賀
内線	3154
ダイヤルイン	087-832-3266

施設名称	施設種別	設置者名	施設住所	被災の有無	軽微な被害あり	重大な被害あり	被害状況	写真等
下高岡保育所	保育所	三木町	木田郡三木町下高岡1151	被災あり	○		雨漏り	
神山保育所	保育所	三木町	木田郡三木町鹿庭1756	被災あり	○		雨漏り	
林田保育園	保育所	社会福祉法人 林田保育園	坂出市林田町3230-1	被災あり		○	建物一部損壊	
下笠居こども園	認定こども園-幼保連携型	高松市	高松市生島町335	被災あり	○		建物一部損壊	
認定こども園 和光こども園	認定こども園-幼保連携型	和光保育園	高松市川部町1561-1	被災あり	○		園の看板が近所の田へ飛散	
はらこども園	認定こども園-幼保連携型	高松市	牟礼町原570-1	被災あり	○		雨漏り	
認定こども園 香川短期大学附属幼稚園	認定こども園-幼保連携型	学校法人尽誠学園	宇多津町浜八番丁113-2	被災あり	○		看板落下	
にしおか医院地域子育て支援センター	地域子育て支援拠点	仁泉会	高松市寺井町1385-10西岡 医院内	被災あり	○		窓の隙間から雨が降りこんでしまい、床や褥、マットが水浸しになった。また、窓に面した壁に雨が流れた痕がついた。	
香川県済生会病院 なでしこ保育所	一時預かり事業所	社会福祉法人恩賜財団済生会支部香川県済生会	高松市多肥上町1296-5	被災あり	○		雨漏り	

令和8年6月3日  
子ども政策推進局子ども政策課  
伏見・西神  
直通：087-832-3207（内線 2671）

## 香川県青年センター 本館の軒天ボードの落下について

香川県青年センター（高松市国分寺町国分 1009）において、本館の軒天ボードの一部が落下する事故が発生しました。

### 1 内容

- ・令和8年6月3日午前6時頃、指定管理者（（一社）香川県青年団体育成支援協議会）が本館北東部の軒天の一部（約70 cm×約40 cm 重さ約1.5～2 kg）が落下していることを発見した。（写真別添）
- ・建物以外には、人的・物的被害はありませんでした。

### 2 その他

- ・施設の利用に制限はしていませんが、被害状況等が確認できるまでの間、軒天の直下やその周辺（本館入口よりも東側の駐車スペース8台分）に利用者が通行したり自家用車を駐車したりしないように、カラーコーンを設置するなどして立入禁止とする。

以上

○落下物



○軒天部分

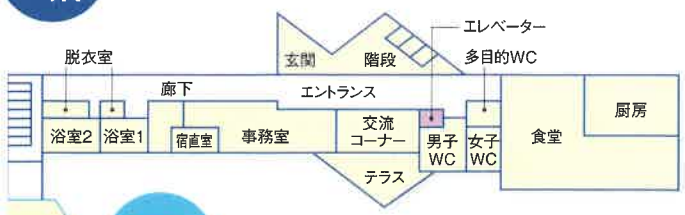


○落下場所



# 館内案内図 FLOOR MAP

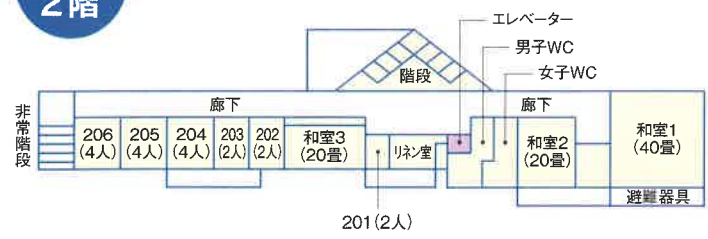
## 本館 1階



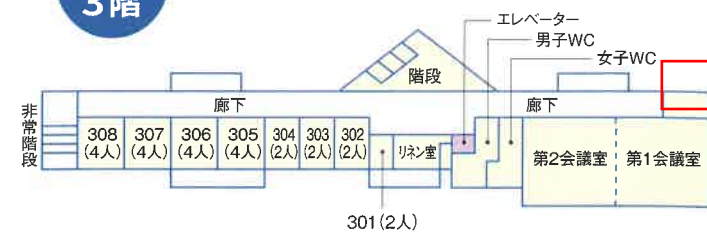
## 別館 会議室

## 別館

## 本館 2階



## 本館 3階



### 玄関・受付



### 階段室



### 交流コーナー



接テーブル、ベンチ等の家具は、  
静岡県産ヒノキ材を使用し、木材が  
持つ温かみを感じられるコーナー  
です。

階段室の5本の柱は、五色台にある  
5つの峰『紅峰、黄峰、黒峰、青峰、  
白峰』にちなみ、色を5色に塗り分け  
ています。

### 食堂



### 浴室



### 会議室(宿泊室):和室



和室 1 (40畳)



和室 2 (20畳)



和室 3 (20畳)



和室3(会議室利用時)

### 別館 会議室



### 会議室:洋室



第1会議室

### 宿泊室:洋室



2人部屋



第2会議室



4人部屋



第1・第2会議室(一休利用時)

## R8.6.2 台風6号被害状況

施設種別	施設名	被害状況(人的被害・建物被害等)
児童自立支援施設	斯道学園	本館1階、2階の踊り場雨漏り
児童心理治療施設	若竹学園	停電発生
自立援助ホーム	nature	駐車場の門が損傷
自立援助ホーム	歩 ~AYUMI~	小さいタイルがはがれて落ちた
自立援助ホーム	ひいらぎ	1階雨漏り
自立援助ホーム	燈 ~TOMORI~	雨漏り

報道からの問合せ先  
子ども家庭課 岸本主幹  
内線:3211  
ダイヤルイン:087-832-3286

## 令和8年度台風第6号に関する県立病院の被災報告について

### 中央病院

・倒木1本、傾木1本の被害あり。業者による確認をお願いしており、状況により抜根する。

<問い合わせ先>

中央病院 業務課管理担当 蓮井雄介

ダイヤルイン：087(802)1141

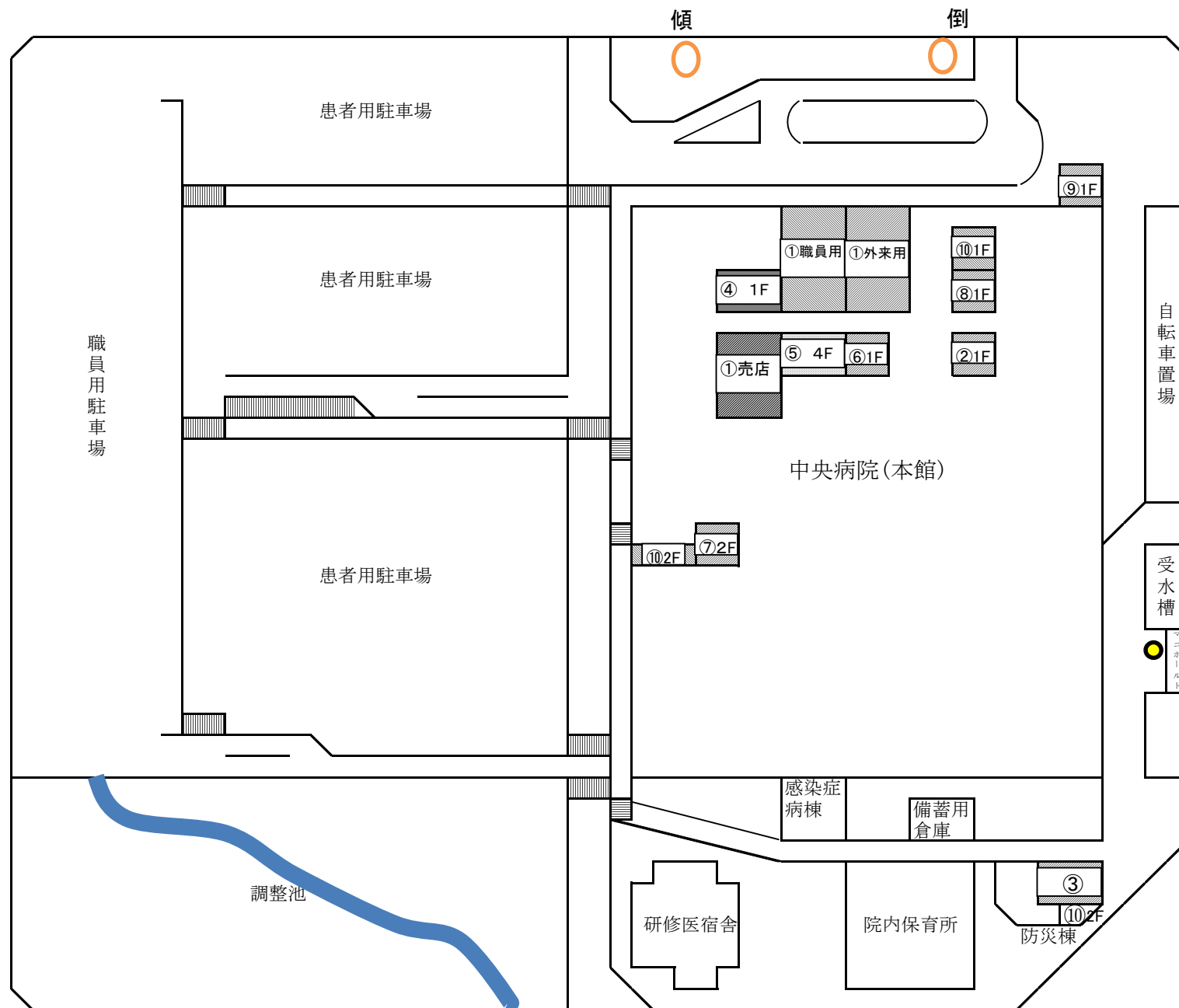
### 丸亀病院

・被害なし

### 白鳥病院

・被害なし

県立中央病院配置図



- ① 外来食堂、職員食堂、売店
- ② 現金自動入金支払機
- ③ 組合事務所
- ④ 理・美容室
- ⑤ 院内学級
- ⑥ 院外処方せん発行用FAX
- ⑦ 物品発注用作業用機器
- ⑧ Irucaチャージ機
- ⑨ 郵便差出箱
- ⑩ 患者向け貸出病衣施設

※院内各所に自動販売機、公衆電話等を設置

※各病室にテレビ、冷蔵庫を設置  
 ※各病棟にランドリーを設置  
 ※各病棟に貸出病衣を保管

# 一般被害集計表

様式13  
令和8(2026)年6月3日 11時00分 現在

## 1 主な被害状況等

	水防本部		災害対策本部		人的被害(人)				住家被害(棟)					非住家被害(棟)		
	設置	解散	設置	解散	死者	うち 災害関連死者	行方 不明	負傷者		全壊	半壊	一部 破損	床上 浸水	床下 浸水	公共 建物	その他
								重傷	軽傷							
高松市	6月2日19:50	6月3日4:10														
丸亀市	6月2日19:50	6月3日4:11														
坂出市	6月2日18:30	6月3日4:10														
善通寺市	6月2日19:50	6月3日4:10														
観音寺市																
さぬき市	6月2日19:50	6月3日4:11														
東かがわ市	6月3日1:26	6月3日6:00														
三豊市																
土庄町																
小豆島町																
三木町																
直島町																
宇多津町	6月2日19:50	6月3日4:56														
綾川町	6月2日19:50	6月3日4:10														
琴平町	6月2日20:10	6月3日4:10														
多度津町	6月2日19:50	6月3日4:10														
まんのう町																
計	10	10	0	0	0	0	0	0	0	0	0	0	0	0	0	0

## 2 特記事項

### 【避難情報】

・別添「令和8年台風6号による大雨に伴う避難情報」のとおり

※被害や避難情報は、11時00分までに県へ報告があり確認できた情報を記載しています。特に避難指示等の住民発令は、防災行政無線等での住民への周知を最優先させるため、市町から県への報告が遅れる場合もありますので、御理解ください。

## &lt;避難所情報&gt;

市町名	開設中の 避難所数(※)	避難世帯数人数集計		備考
		避難 世帯数	避難 人数	
高松市	0	0	0	
丸亀市	0	0	0	
坂出市	0	0	0	
善通寺市	0	0	0	
観音寺市	0	0	0	
さぬき市	0	0	0	
東かがわ市	0	0	0	
三豊市	0	0	0	
土庄町	0	0	0	
小豆島町	0	0	0	
三木町	0	0	0	
直島町	0	0	0	
宇多津町	0	0	0	
綾川町	0	0	0	
琴平町	0	0	0	
多度津町	0	0	0	
まんのう町	0	0	0	
計	0	0	0	

※開設中の避難所情報は、『かがわ防災Webポータル』(<https://www.bousai-kagawa.jp/>)で公表し、随時、最新情報に更新されています。

市町名	地区名	【警戒レベル5】緊急安全確保				【警戒レベル4】避難指示				【警戒レベル3】高齢者等避難			
		発令日時	解除日時	対象		発令日時	解除日時	対象		発令日時	解除日時	対象	
				世帯数	人数			世帯数	人数			世帯数	人数
高松市	池田町			0	0			0	0	06/02 21:16	06/03 4:10	0	0
	東植田町			0	0			0	0	06/02 21:16	06/03 4:10	0	0
	西植田町			0	0			0	0	06/02 21:16	06/03 4:10	0	0
	菅沢町			0	0			0	0	06/02 21:16	06/03 4:10	0	0
	塩江町安原下			0	0			0	0	06/02 21:16	06/03 4:10	0	0
	塩江町安原上			0	0			0	0	06/02 21:16	06/03 4:10	0	0
	塩江町安原上東			0	0			0	0	06/02 21:16	06/03 4:10	0	0
	塩江町上西			0	0			0	0	06/02 21:16	06/03 4:10	0	0
	香川町東谷			0	0			0	0	06/02 21:16	06/03 4:10	0	0
	香川町川内原			0	0			0	0	06/02 21:16	06/03 4:10	0	0
	香川町川東上			0	0			0	0	06/02 21:16	06/03 4:10	0	0
	香川町川東下			0	0			0	0	06/02 21:16	06/03 4:10	0	0
	香川町浅野			0	0			0	0	06/02 21:16	06/03 4:10	0	0
	香川町安原下			0	0			0	0	06/02 21:16	06/03 4:10	0	0
	香南町由佐			0	0			0	0	06/02 21:16	06/03 4:10	0	0
	香南町岡			0	0			0	0	06/02 21:16	06/03 4:10	0	0
香南町西庄			0	0			0	0	06/02 21:16	06/03 4:10	0	0	
小計			0	0			0	0			0	0	
丸亀市	小計			0	0			0	0			0	0
	小計			0	0			0	0			0	0
坂出市	西部地区			0	0			0	0	06/02 18:57	06/03 4:10	0	0
	中央地区			0	0			0	0	06/02 18:57	06/03 4:10	0	0
	東部地区			0	0			0	0	06/02 18:57	06/03 4:10	0	0
	金山地区			0	0			0	0	06/02 18:57	06/03 4:10	0	0
	西庄地区			0	0			0	0	06/02 18:57	06/03 4:10	0	0
	林田地区			0	0			0	0	06/02 18:57	06/03 4:10	0	0
	加茂地区			0	0			0	0	06/02 18:57	06/03 4:10	0	0
	府中地区			0	0			0	0	06/02 18:57	06/03 4:10	0	0
	川津地区			0	0			0	0	06/02 18:57	06/03 4:10	0	0
	松山地区			0	0			0	0	06/02 18:57	06/03 4:10	0	0
	王越地区			0	0			0	0	06/02 18:57	06/03 4:10	0	0
	瀬居			0	0			0	0	06/02 18:57	06/03 4:10	0	0
	沙弥			0	0			0	0	06/02 18:57	06/03 4:10	0	0
	小計			0	0			0	0			0	0
善通寺市	小計			0	0			0	0			0	0
観音寺市	小計			0	0			0	0			0	0
さぬき市	津田			0	0			0	0	06/02 20:07	06/03 4:11	0	0
	鶴羽			0	0			0	0	06/02 20:07	06/03 4:11	0	0
	北山			0	0			0	0	06/02 20:07	06/03 4:11	0	0
	富田南部			0	0			0	0	06/02 20:07	06/03 4:11	0	0
	富田北部			0	0			0	0	06/02 20:07	06/03 4:11	0	0
	松尾			0	0			0	0	06/02 20:07	06/03 4:11	0	0
	志度			0	0			0	0	06/02 20:07	06/03 4:11	0	0
	末			0	0			0	0	06/02 20:07	06/03 4:11	0	0
	鴨庄			0	0			0	0	06/02 20:07	06/03 4:11	0	0
	小田			0	0			0	0	06/02 20:07	06/03 4:11	0	0
	鴨部			0	0			0	0	06/02 20:07	06/03 4:11	0	0
石田南部			0	0			0	0	06/02 20:07	06/03 4:11	0	0	

市町名	地区名	【警戒レベル5】緊急安全確保				【警戒レベル4】避難指示				【警戒レベル3】高齢者等避難			
		発令日時	解除日時	対象		発令日時	解除日時	対象		発令日時	解除日時	対象	
				世帯数	人数			世帯数	人数			世帯数	人数
	石田北部			0	0			0	0	06/02 20:07	06/03 4:11	0	0
	神前			0	0			0	0	06/02 20:07	06/03 4:11	0	0
	長尾南部			0	0			0	0	06/02 20:07	06/03 4:11	0	0
	長尾北部			0	0			0	0	06/02 20:07	06/03 4:11	0	0
	造田			0	0			0	0	06/02 20:07	06/03 4:11	0	0
	前山			0	0			0	0	06/02 20:07	06/03 4:11	0	0
	多和			0	0			0	0	06/02 20:07	06/03 4:11	0	0
	小計			0	0			0	0			0	0
東かがわ市	入野山			0	0	06/03 4:41	06/03 5:31	0	0			0	0
	全域			0	0			0	0	06/02 16:00	06/03 4:11	0	0
	小計			0	0			0	0			0	0
三豊市				0	0			0	0			0	0
	小計			0	0			0	0			0	0
土庄町				0	0			0	0			0	0
	小計			0	0			0	0			0	0
小豆島町				0	0			0	0			0	0
	小計			0	0			0	0			0	0
三木町	全域			0	0			0	0	06/02 23:15	06/03 3:00	0	0
	小計			0	0			0	0			0	0
直島町				0	0			0	0			0	0
	小計			0	0			0	0			0	0
宇多津町	中村地区			0	0			0	0	06/02 17:35	06/03 4:41	0	0
	浦町地区			0	0			0	0	06/02 17:35	06/03 4:41	0	0
	大門地区			0	0			0	0	06/02 17:35	06/03 4:41	0	0
	新町地区			0	0			0	0	06/02 17:35	06/03 4:41	0	0
	小計			0	0			0	0			0	0
綾川町	昭和地区			0	0			0	0	06/03 2:40	06/03 4:10	0	0
	滝宮地区			0	0			0	0	06/02 17:00	06/03 4:10	0	0
	羽床地区			0	0			0	0	06/02 17:00	06/03 4:10	0	0
	山田地区			0	0			0	0	06/02 17:00	06/03 4:10	0	0
	羽床上地区			0	0			0	0	06/02 17:00	06/03 4:10	0	0
	小計			0	0			0	0			0	0
琴平町				0	0			0	0			0	0
	小計			0	0			0	0			0	0
多度津町	全域			0	0			0	0	06/02 20:55	06/03 4:10	0	0
	小計			0	0			0	0			0	0
まんのう町				0	0			0	0			0	0
	小計			0	0			0	0			0	0
	計			0	0			0	0			0	0