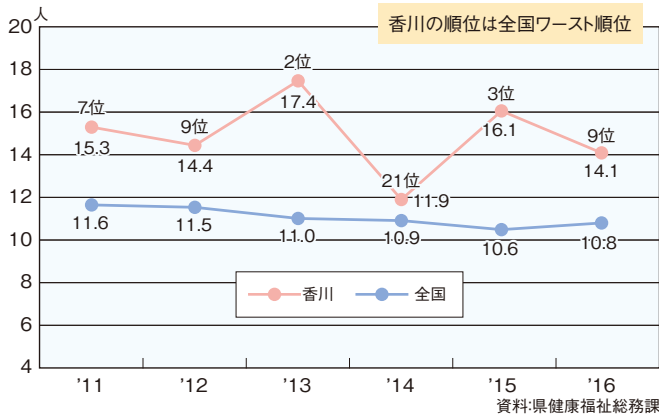


# 医療・福祉

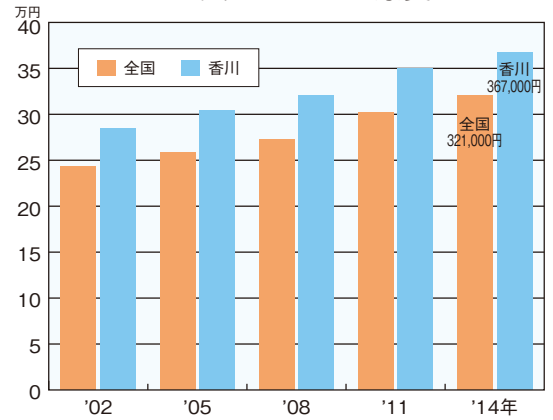
## 39 人口10万人当たりの糖尿病死亡率



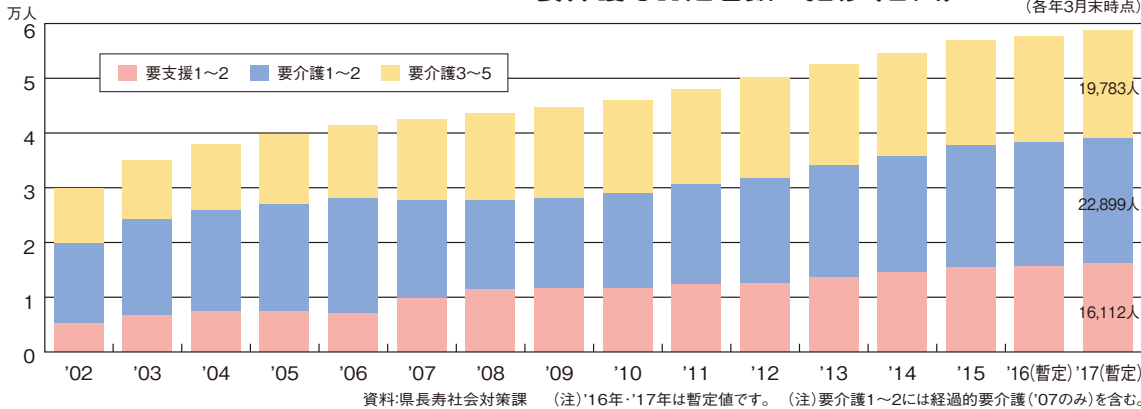
### 糖尿病とは...

血液の中の糖分が多い状態のことで、この状態が続くと、全身の血管が傷み、脳卒中や心筋梗塞などのさまざまな合併症を引き起こします。

## 40 一人当たりの医療費



## 41 要介護等認定者数の推移(香川)

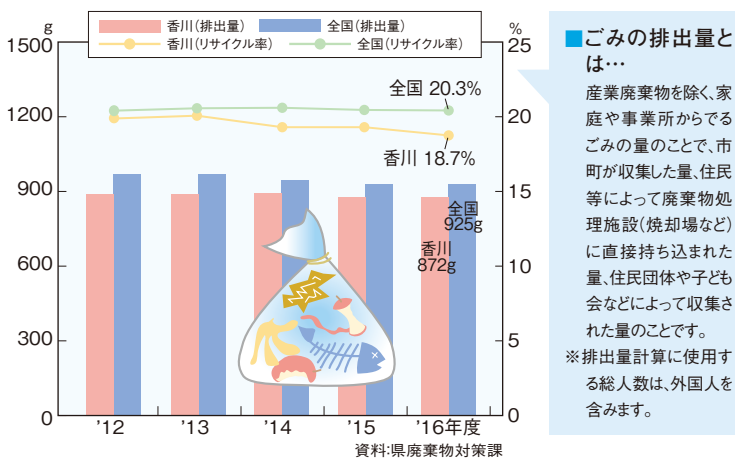


### 介護保険とは...

みなさんの住む市町が運営し、40歳以上の方が加入者となって、介護や支援が必要と認定されたときにサービスを利用できます。要支援は「生活機能が低下し、その改善の可能性が高いと見込まれる」状態。要介護は「寝たきりや認知症など介護を受ける必要がある」状態です。

# 衛生

## 42 1人1日当たりのごみの排出量と年間リサイクル率



### ごみの排出量とは...

産業廃棄物を除く、家庭や事業所からでるごみの量のことで、市町が収集した量、住民等によって廃棄物処理施設(焼却場など)に直接持ち込まれた量、住民団体や子ども会などによって収集された量のことで。  
※排出量計算に使用する総人数は、外国人を含みます。

# 香川の一日

|   |   |   |
|---|---|---|
| <b>出生</b><br>(2017年概数)<br>Hello<br><b>20人</b> | <b>結婚</b><br>(2017年概数)<br><b>12組</b>                          | <b>水道給水量</b><br>(2016年度1人当たり)<br><b>371ℓ</b>  |
| <b>交通事故件数</b><br>(2017年)<br><b>17件</b>        | <b>野菜摂取量</b><br>(2016年成人1人当たり)<br><b>271g</b><br>(摂取目標量 350g) | <b>食塩摂取量</b><br>(2016年成人1人当たり)<br><b>女性 8.6g</b><br><b>男性 10.5g</b><br>(摂取目標量 8g未満) |

(注)数値は年(度)中の数量等を年間日数で除した単純平均

# 数字でみる香川の地勢

|                 |                        |
|-----------------|------------------------|
| 面積('17.10.1)    | 1876.77km <sup>2</sup> |
| 人口('17.10.1)    | 967,640人               |
| 海岸線延長('16.3.31) | 737,272m               |
| 島の数(うち有人島)      | 110余島(24島)             |
| ため池の数           | 14,619ヶ所               |

資料:国土地理院「全国都道府県市区町村別面積調」、県統計調査課「香川県人口移動調査」、国土交通省「海岸統計」、県地域活力推進課「県土地改良課「香川県ため池実態調査(平成12年3月)」

| 県の位置  | 地名            | 北緯        | 東経         |
|-------|---------------|-----------|------------|
| 東端    | 東かがわ市松島       | 34°14'24" | 134°26'51" |
| 西端    | 観音寺市股島        | 34°06'28" | 133°26'48" |
| 南端    | 観音寺市大野原町海老濟   | 34°00'44" | 133°41'17" |
| 北端    | 小豆郡小豆島町藤崎     | 34°33'53" | 134°20'48" |
| 県庁所在地 | 高松市番町四丁目1番10号 | 34°20'25" | 134°02'36" |

資料:国土地理院「日本の東西南北端点の経度緯度(世界測地系)」