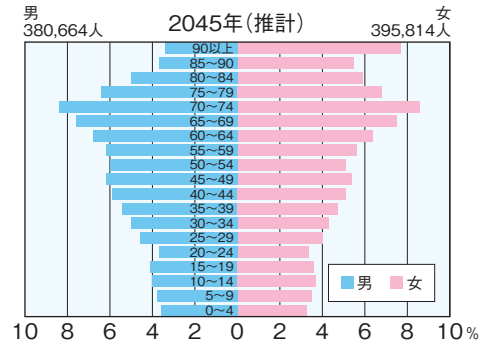
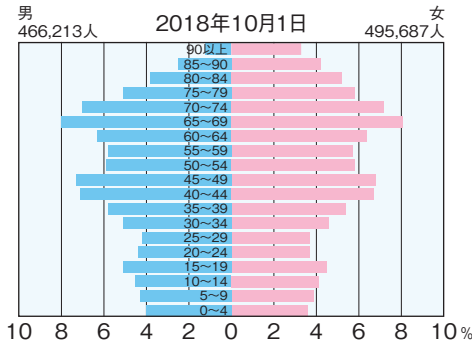
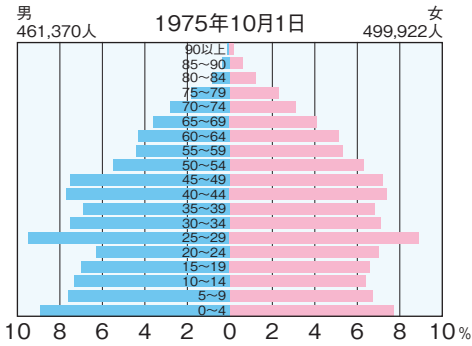


人口

1 人口ピラミッド(香川)

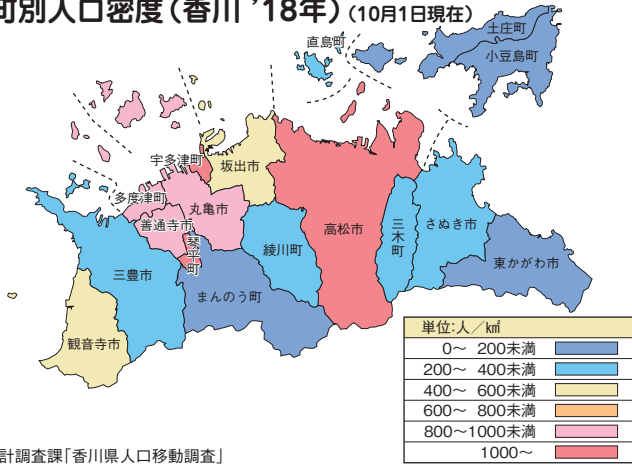


資料:総務省統計局「国勢調査」
(注)1975年10月1日、2018年10月1日の人口には年齢不詳を含む。

資料:県統計調査課「香川県人口移動調査」


資料:国立社会保障・人口問題研究所「日本の地域別将来推計人口」

2 市町別人口密度(香川'18年)(10月1日現在)

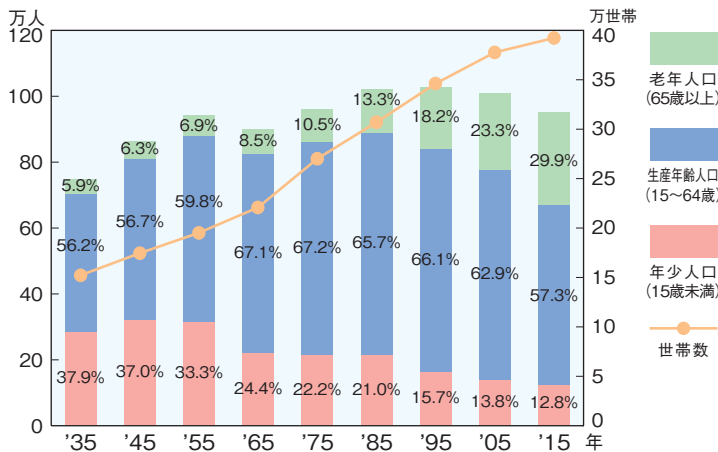


資料:県統計調査課「香川県人口移動調査」

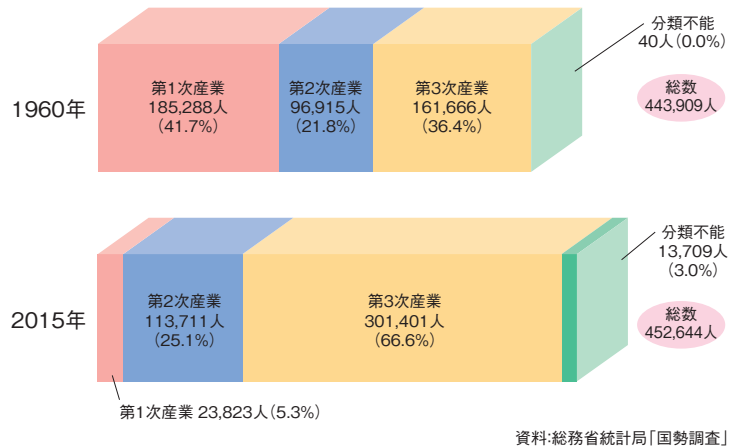
3 人口動態(香川'18年)



4 年齢3区分別人口・世帯数(香川)(10月1日現在)

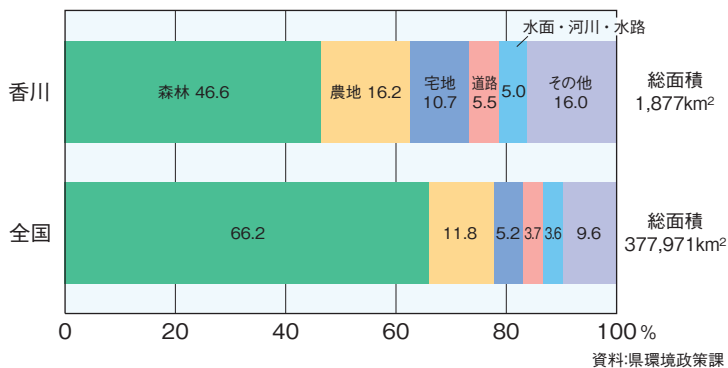


5 産業別就業者数(香川)(10月1日現在)



土地・気象

6 土地利用の状況('17年)(10月1日現在)



7 森林面積(香川)(3月31日現在)

