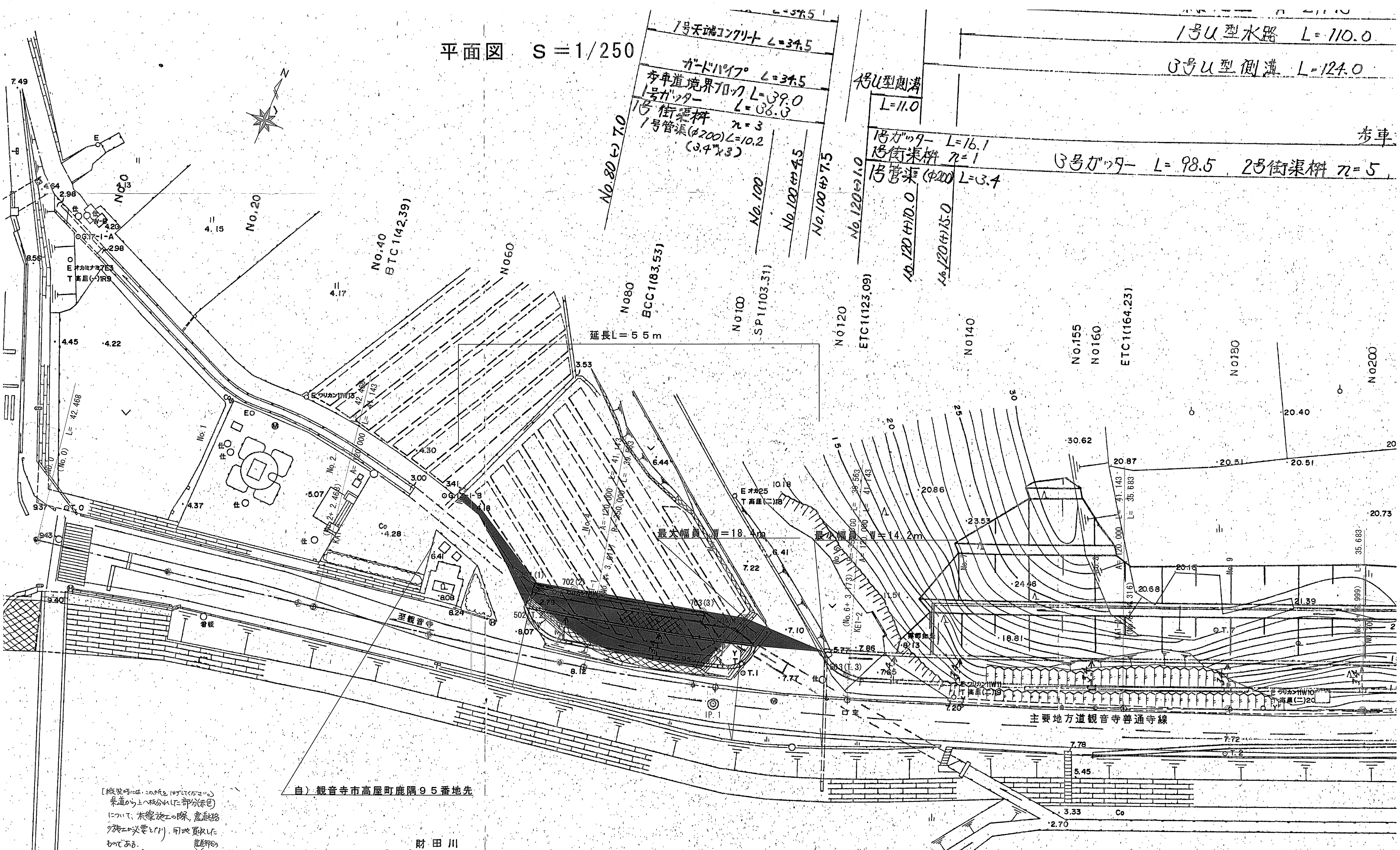


平面図 S = 1/250





〔縦断図に示すおおよそ(寸法)は〕  
 泉道から上へ取分れた部分(赤色)  
 について、未線施工の際、農道路  
 の施工が必要と(し)、用地買収した  
 ものである。  
 現在、高台土地改良区と管理  
 協議が済んだので、文書処理  
 中である。今回使用開始のため、  
 道路区画の変更を予定する。

自) 観音寺市高屋町鹿隔95番地先

財田川

至) 観音寺市高屋町鹿隔91番地先

	供用開始区間
	既供用済区間

No. 160 (2.0)  
No. 160