



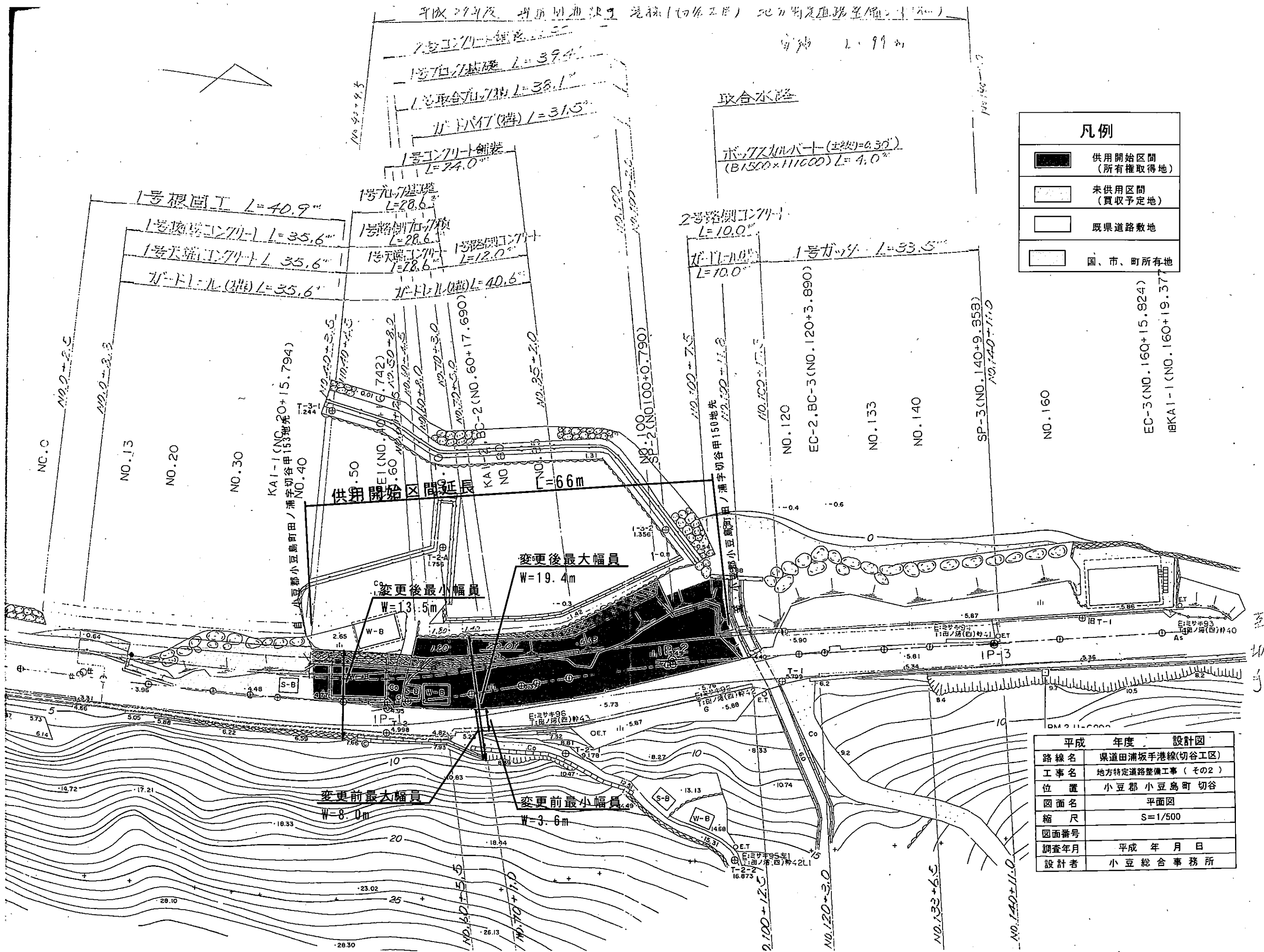


幅員 1.99m

凡例	
	供用開始区間 (所有権取得地)
	未供用区間 (買収予定地)
	既県道路敷地
	国、市、町所有地



平成 年度 設計図	
路線名	県道田浦坂手港線(切谷工区)
工事名	地方特定道路整備工事(その2)
位置	小豆郡小豆島町切谷
図面名	平面図
縮尺	S=1/500
図面番号	
調査年月	平成 年 月 日
設計者	小豆総合事務所